

BOLETÍN Meteorológico Diario



Ministerio de Medio Ambiente
Instituto Nacional de Meteorología

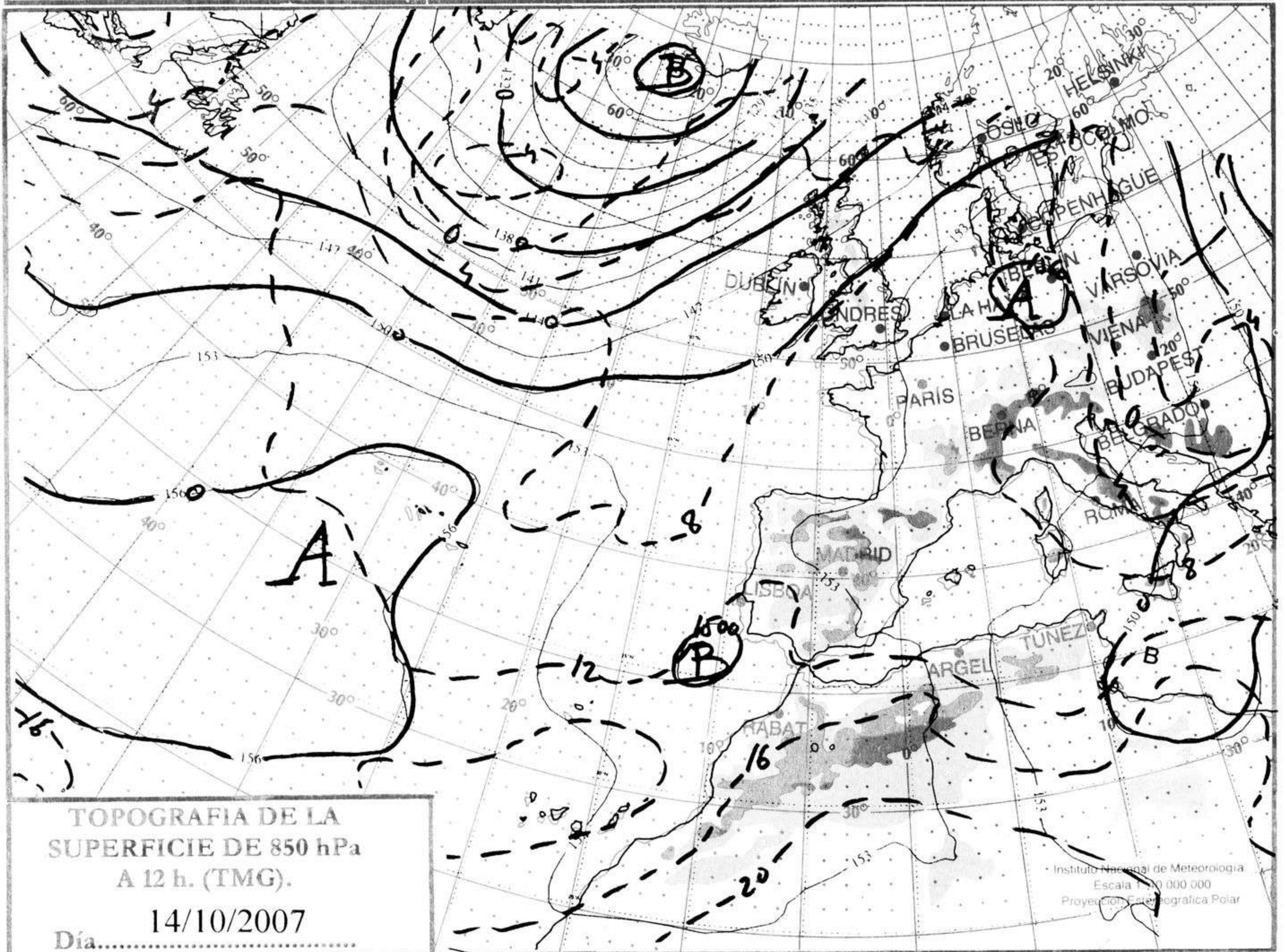
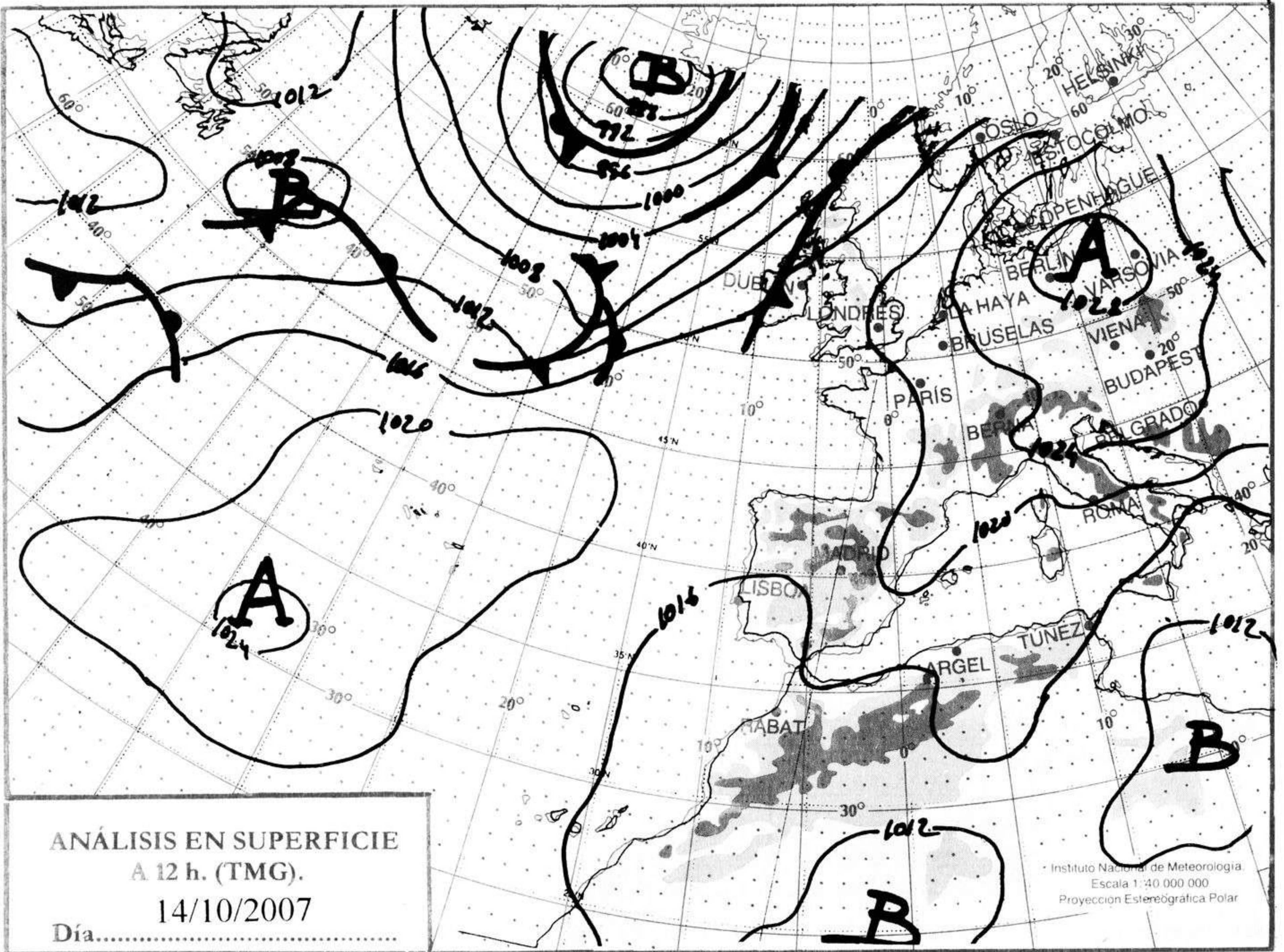
Número 288. Lunes 15 de octubre de 2007

ESTACIONES	TEMPERATURA °C		PRECIPITACIÓN l/m ²		HORAS DE SOL (3)	ESTACIONES	TEMPERATURA °C		PRECIPITACIÓN l/m ²		HORAS DE SOL (3)
	MÁX (1)	MÍN (2)	DÍA (1)	NOCHE (2)			MÁX (1)	MÍN (2)	DÍA (1)	NOCHE (2)	
C.A. DE GALICIA						JAÉN	21,9	-	-	-	-
A CORUÑA	17,9	10,1				MÁLAGA	23,5	20,1	0,3	0,3	0,9
SANTIAGO DE COMPOSTELA	22,9	5,9		ip	9,5	SEVILLA	26,9	16,6			3,8
LUGO	25,9	3,4			10,1	CIUDAD A. DE CEUTA					
OURENSE	28,1	7,1			9,3	CEUTA	23,4	19,4	0,1	0,1	-
PONTEVEDRA	22,6	10,4			9,1	CIUDAD A. DE MELILLA					
C.A. PRINCIPADO DE ASTURIAS						MELILLA	24,4	19,9		0,1	5,5
OVIEDO	22,0	9,4			9,9	C.A. DE EXTREMADURA					
C.A. DE CANTABRIA						BADAJOS	25,9	13,4			4,6
SANTANDER	19,9	13,2			10,1	MÉRIDA	25,4	14,4			-
C.A. DEL PAÍS VASCO						CÁCERES	24,4	15,1			5,3
BILBAO	24,8	11,1			9,9	C.A. DE CASTILLA Y LEÓN					
SAN SEBASTIÁN	23,9	14,5			9,6	ÁVILA	21,4	9,6			-
VITORIA	23,4	5,2		ip	10,6	BURGOS	22,4	3,1			10,9
C.A. DE LA RIOJA						LEÓN	19,9	6,9			9,8
LOGROÑO	22,8	7,4			10,3	PALENCIA	-	-	-	-	-
C. FORAL DE NAVARRA						SALAMANCA	24,0	4,0			10,0
PAMPLONA	23,9	7,2			10,5	SEGOVIA	22,4	8,9			9,4
C.A. DE ARAGÓN						SORIA	21,4	4,5			10,2
HUESCA	22,5	10,5			10,4	VALLADOLID	20,9	6,9			9,7
TERUEL	21,8	6,1			-	ZAMORA	22,8	6,9			8,7
ZARAGOZA	24,0	10,6			9,6	C.A. DE CASTILLA-LA MANCHA					
C.A. DE CATALUÑA						ALBACETE	18,4	10,5			3,0
BARCELONA	23,4	13,0			9,7	CIUDAD REAL	23,1	12,8			7,7
GIRONA	24,8	8,4			9,8	CUENCA	21,4	7,9			9,8
LLEIDA	24,4	9,8			9,7	GUADALAJARA	23,8	4,4			-
TARRAGONA	22,4	14,4			-	TOLEDO	24,5	12,1			8,3
C.A. DE LES ILLES BALEARS						C. DE MADRID					
PALMA DE MALLORCA	23,9	12,9			7,8	MADRID	23,8	7,6			9,3
IBIZA	23,0	17,4		3,0	9,3	C.A. DE CANARIAS					
MAHÓN	22,9	16,4			7,0	LAS PALMAS DE GRAN CANARIA	25,9	18,8			8,4
C.A. VALENCIANA						FUERTEVENTURA	30,9	19,9			8,8
ALICANTE	22,1	14,6			8,7	LANZAROTE	28,5	19,2			10,6
CASTELLÓN	23,0	12,8			7,8	SANTA CRUZ DE TENERIFE	26,8	20,8			9,7
VALENCIA	22,5	13,0			7,7	EL HIERRO	24,9	22,1			8,0
C.A. DE LA REGIÓN DE MURCIA						LA PALMA	24,9	19,9			8,8
MURCIA	24,2	13,4			6,6	NOTA:					
C.A. DE ANDALUCÍA						(1) Las máximas y precipitaciones del día son de 06 a 18 (hora TMG) de ayer.					
ALMERÍA	25,9	17,6			6,3	(2) Las mínimas y precipitaciones de la noche son de 18 de ayer a 06 (hora TMG) de hoy.					
CÁDIZ	24,9	20,5	2,0		-	(3) Las horas de sol son de ayer.					
CÓRDOBA	26,5	14,9			4,1	Las unidades utilizadas son: °C para la temperatura y litros por metro cuadrado para la precipitación					
GRANADA	21,6	9,4	2,0		1,7	Precipitación: Sin dato es cero. "ip": inapreciable. "-": Información no disponible					
HUELVA	27,6	14,9		0,2	5,2	Temperaturas y horas de sol: "-": Información no disponible					

INFORMACIÓN GENERAL A LAS 06 (hora TMG)

En las últimas 24 horas ha estado nuboso o muy nuboso en el tercio sur peninsular. Intervalos nubosos en Levante y Baleares y poco nuboso en el resto. Durante la tarde de ayer hubo tormentas en Granada con chubascos moderados. Alguna precipitación débil en Andalucía, Baleares y Comunidad Valenciana. Nieblas en Galicia y Comunidades Cantábricas y brumas en la mitad norte. Las temperaturas mínimas han aumentado de forma moderada en Cáceres y sin cambios en el resto. Viento moderado del E en la costa sureste y en Levante y en Canarias flojo a moderado de componente N.

Teléfonos del servicio de información meteorológica TELETIEMPO: **Teletiempo general:** 807 170 365, predicción para capitales de municipios españoles y datos de estaciones. **Teletiempo marítimo:** 807 170 37X, donde X es: 0 (Baleares), 1 (Mediterráneo), 2 (costera de Cantábrico y Galicia), 3 (costera de Canarias y Andalucía Occidental) y 4 (alta mar Atlántico). **Teletiempo de montaña:** 807 170 38Y, donde Y es: 0 (Pirineos), 1 (Picos de Europa), 2 (Sierra de Madrid), 3 (Sistema Ibérico), 4 (Sierra Nevada) y 5 (Sierra de Gredos). **Teletiempo internacional:** 807 170 388. **TARIFAS:** Coste máximo por minuto (IVA incluido) de 0,41 € en llamadas desde teléfonos de la red fija y de 0,76 € en llamadas desde teléfono móvil (los primeros 20 segundos tienen el coste de la tarifa soporte del operador de acceso).

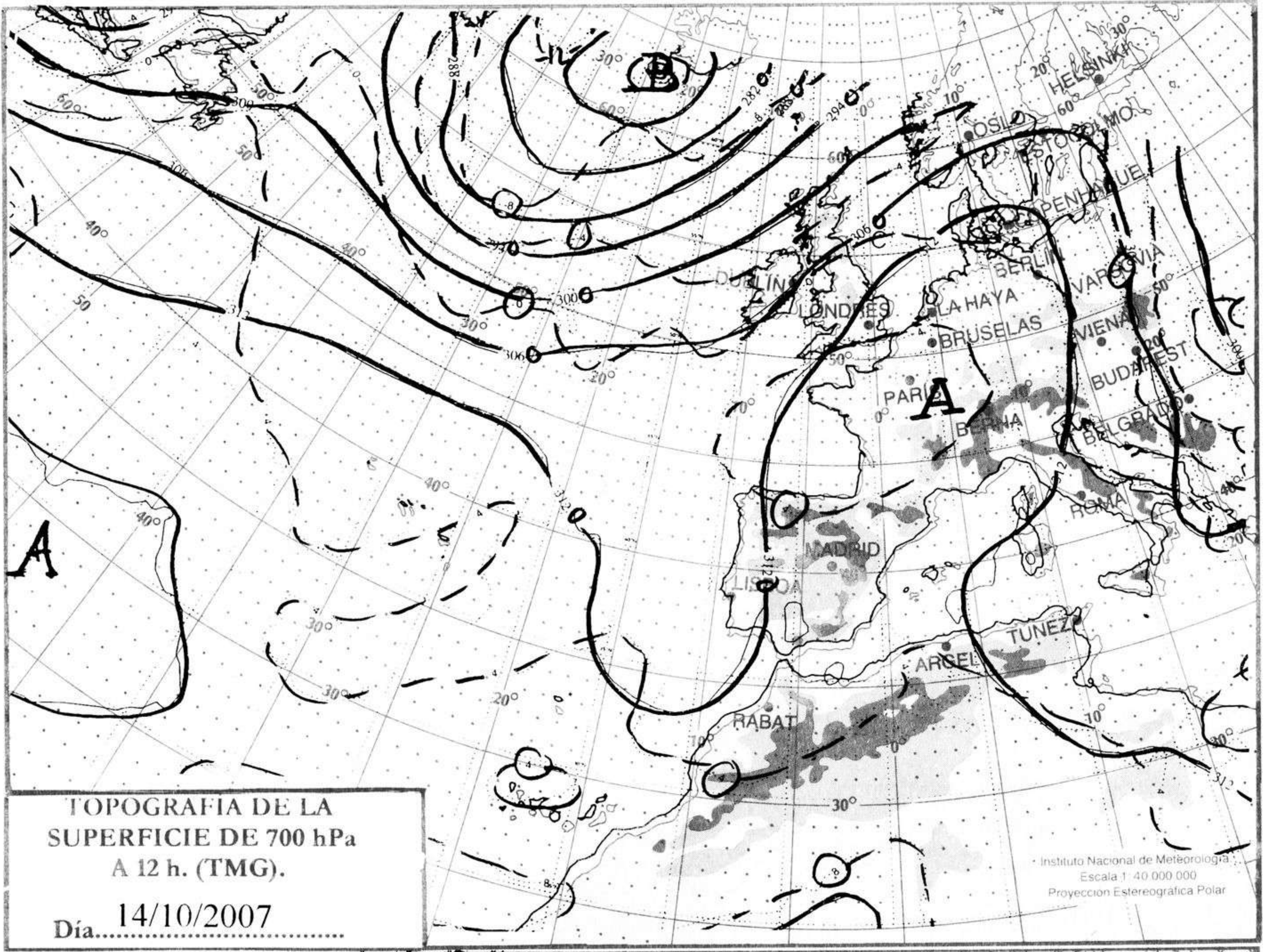


mm
800
790
780
770
760
750
740
730
720
710
700

nudos
110
100
90
80
70
60
50
40
30
20
10

hPa

1060
1050
1040
1030
1020
1010
1000
990
980
970
960
950
940



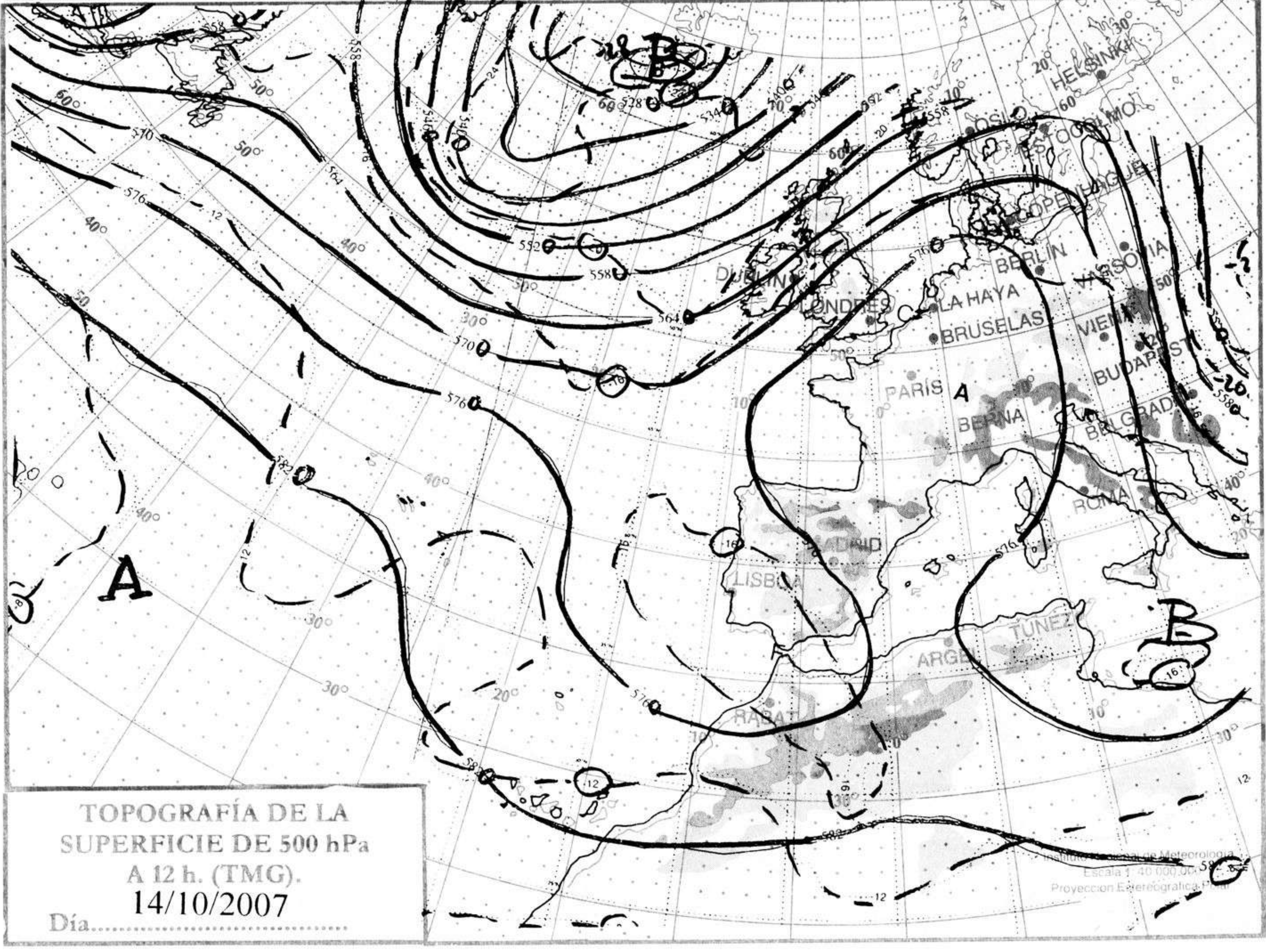
TOPOGRAFIA DE LA SUPERFICIE DE 700 hPa A 12 h. (TMG).

Día 14/10/2007

Instituto Nacional de Meteorología
Escala 1:40 000 000
Proyeccion Estereografica Polar

km./h.

200
190
180
170
160
150
140
130
120
110
100
90
80
70
60
50
40
30
20
10



TOPOGRAFIA DE LA SUPERFICIE DE 500 hPa A 12 h. (TMG).

Día 14/10/2007

Instituto Nacional de Meteorología
Escala 1:40 000 000
Proyeccion Estereografica Polar

