

BOLETÍN Meteorológico Diario



Ministerio de Medio Ambiente
Instituto Nacional de Meteorología

Número 224. Domingo 12 de agosto de 2007

Ministerio de Medio Ambiente. Prohibida su reproducción total o parcial por cualquier medio sin autorización expresa por escrito. Instituto Nacional de Meteorología. C/ Leonardo Prieto Castro, 8. Ciudad Universitaria. 28040 Madrid. NIPD. 310-07-007-4.

ESTACIONES	TEMPERATURA °C		PRECIPITACIÓN l/m2		HORAS DE SOL (3)
	MÁX (1)	MÍN (2)	DÍA (1)	NOCHE (2)	
C.A. DE GALICIA					
A CORUÑA	23,5	16,9			10,5
SANTIAGO DE COMPOSTELA	25,8	14,6			7,6
LUGO	-	13,4			-
OURENSE	33,6	19,5			-
PONTEVEDRA	21,6	16,4			8
C.A. PRINCIPADO DE ASTURIAS					
OVIEDO	24,4	16,4	1	2	6,5
C.A. DE CANTABRIA					
SANTANDER	24,1	17,8			5 11
C.A. DEL PAÍS VASCO					
BILBAO	28	16,8		0,2	11,2
SAN SEBASTIÁN	22,4	16,8			12,8
VITORIA	30,8	11,1			10,9
C.A. DE LA RIOJA					
LOGROÑO	34,2	16,4			12,9
C. FORAL DE NAVARRA					
PAMPLONA	31,8	14,4			13,1
C.A. DE ARAGÓN					
HUESCA	32,2	17,1			13,2
TERUEL	32,4	11,9			-
ZARAGOZA	33,6	18,9			13,2
C.A. DE CATALUÑA					
BARCELONA	28,9	22,9			8,7
GIRONA	29,6	17,9			11,7
LLEIDA	31,9	19,6			12,9
TARRAGONA	28,1	24,6			-
C.A. DE LES ILLES BALEARS					
PALMA DE MALLORCA	29,1	20,9			10,8
IBIZA	28,6	24,9			6,5
MAHÓN	28,4	23			7,6
C.A. VALENCIANA					
ALICANTE	31,9	21			10,2
CASTELLÓN	30,1	22,2			-
VALENCIA	30,6	20,1			10,9
C.A. DE LA REGIÓN DE MURCIA					
MURCIA	35,8	21,1			11,3
C.A. DE ANDALUCÍA					
ALMERÍA	29	23			10
CÁDIZ	24,9	21,1			-
CÓRDOBA	35,4	17,6			12,6
GRANADA	33	14,4			11,5
HUELVA	31,5	17			-

ESTACIONES	TEMPERATURA °C		PRECIPITACIÓN l/m2		HORAS DE SOL (3)
	MÁX (1)	MÍN (2)	DÍA (1)	NOCHE (2)	
JAÉN	31,4	19,5			-
MÁLAGA	36,8	22,4			9,2
SEVILLA	34,4	18,6			11,4
CIUDAD A. DE CEUTA					
CEUTA	32,9	22,2			-
CIUDAD A. DE MELILLA					
MELILLA	34,4	25,1			11,3
C.A. DE EXTREMADURA					
BADAJOS	33,8	15,5			12,5
MÉRIDA	32,4	14,9			-
CÁCERES	32,2	14,4			13,6
C.A. DE CASTILLA Y LEÓN					
ÁVILA	29,4	14,6			-
BURGOS	31,1	12,9		0,3	12,3
LEÓN	28,9	13,4	0,8	3	10,7
PALENCIA	29,9	13,9		0,1	-
SALAMANCA	33,1	12,4			13,2
SEGOVIA	31,4	15,6			11,8
SORIA	30,9	13,9			10,8
VALLADOLID	32,6	15,4			11,8
ZAMORA	32,8	15,4			10
C.A. DE CASTILLA-LA MANCHA					
ALBACETE	33,6	16,4			11,9
CIUDAD REAL	33,9	20,4			12,4
CUENCA	30,9	14,9			-
GUADALAJARA	32,4	10,9			-
TOLEDO	35	20,1			12,8
C. DE MADRID					
MADRID	33,8	15,6			12,2
C.A. DE CANARIAS					
LAS PALMAS DE GRAN CANARIA	26,2	20,9			10
FUERTEVENTURA	28,9	22,2			11,3
LANZAROTE	30,6	20,2			11
SANTA CRUZ DE TENERIFE	28,4	21,4			11,6
EL HIERRO	26	21,6			9,9
LA PALMA	25,9	21,4			4,5

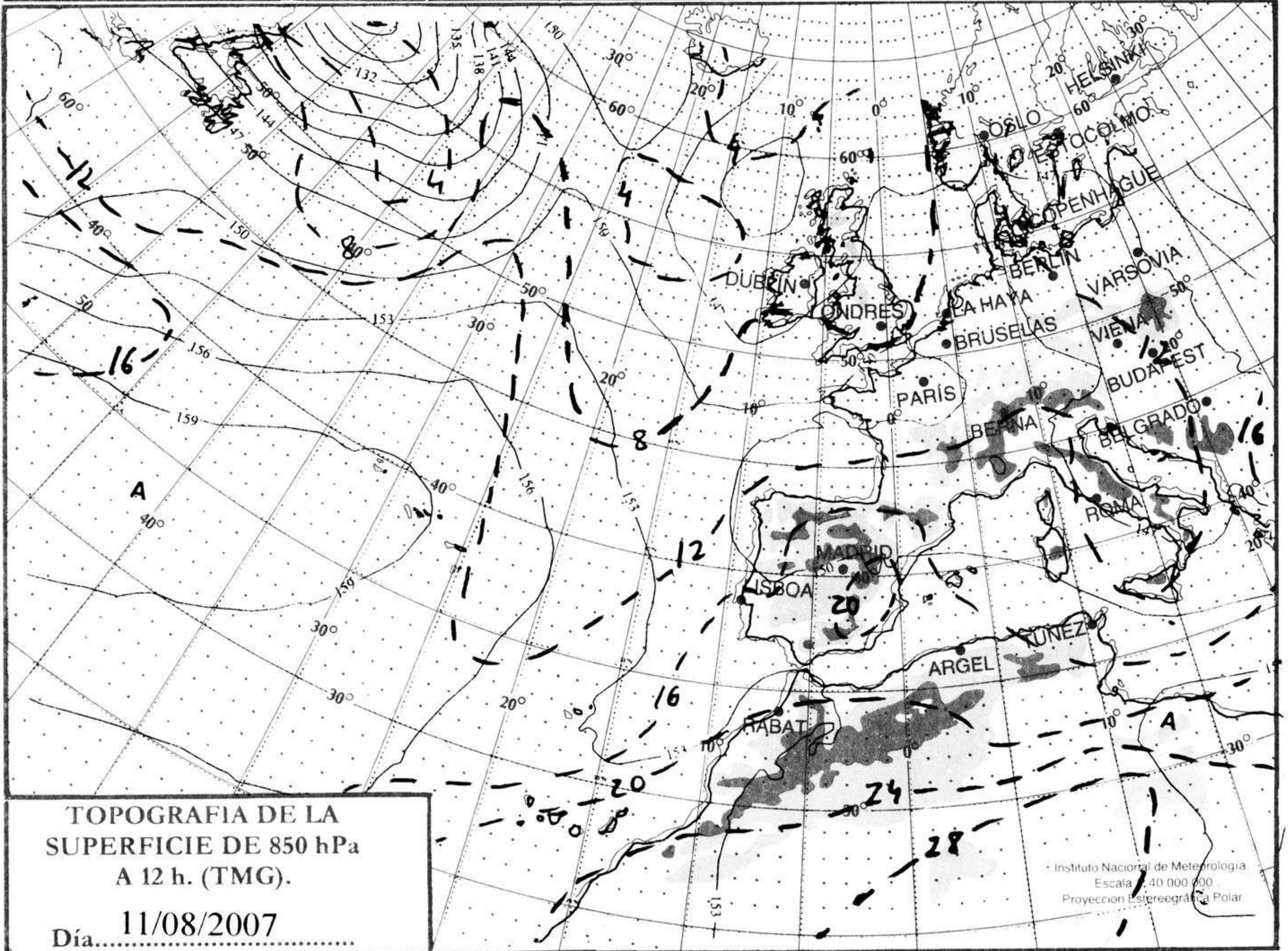
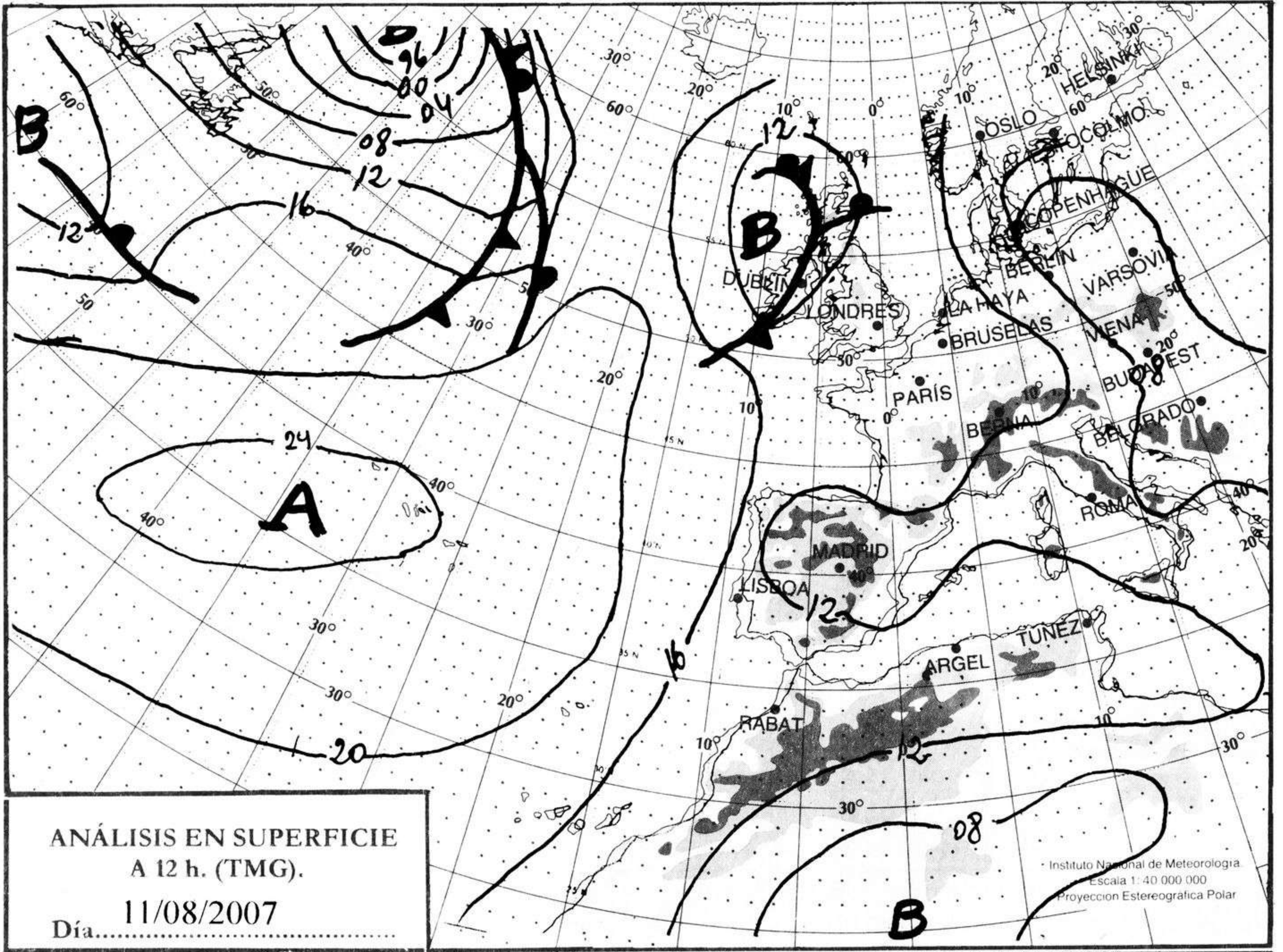
NOTA:

(1) Las máximas y precipitaciones del día son de 06 a 18 (hora TMG) de ayer.
 (2) Las mínimas y precipitaciones de la noche son de 18 de ayer a 06 (hora TMG) de hoy.
 (3) Las horas de sol son de ayer.
 Las unidades utilizadas son: °C para la temperatura y litros por metro cuadrado para la precipitación.
 Precipitación: Sin dato es cero "ip" inapreciable. "-": Información no disponible.
 Temperaturas y horas de sol: "-": Información no disponible.

INFORMACIÓN GENERAL A LAS 06 (hora TMG)

Durante las últimas 24 horas estuvo nuboso o muy nuboso en el noroeste peninsular con tormentas en el sureste de Galicia, noroeste de Castilla y León, Asturias y Cantabria, localmente fuertes en puntos de León y Asturias. Nubosidad de evolución en el interior de Valencia y Murcia con alguna tormenta aislada. Intervalos nubosos en Baleares y litoral catalán, y de tipo medio y alto en la zona centro. Brumas y bancos de niebla dispersos en Galicia, Cantábrico, Cataluña, Mallorca y Andalucía occidental. Las temperaturas mínimas han tenido un ascenso ligero a moderado en la mitad norte siendo notable en el sur de Cataluña. El viento ha soplado de componente N flojo a moderado en Canarias, del E en el Cantábrico y por la tarde del en Andalucía occidental y zona centro.

Teléfonos del servicio de información meteorológica TELETIEMPO: **Teletiempo general:** 807 170 365, predicción para capitales de municipios españoles y datos de estaciones. **Teletiempo marítimo:** 807 170 37X, donde X es: 0 (Baleares), 1 (Mediterráneo), 2 (costera de Cantábrico y Galicia), 3 (costera de Canarias y Andalucía Occidental) y 4 (alta mar Atlántico). **Teletiempo de montaña:** 807 170 38Y, donde Y es: 0 (Pirineos), 1 (Picos de Europa), 2 (Sierra de Madrid), 3 (Sistema Ibérico), 4 (Sierra Nevada) y 5 (Sierra de Gredos). **Teletiempo internacional:** 807 170 388. **TARIFAS:** Coste máximo por minuto (IVA incluido) de 0,41 € en llamadas desde teléfonos de la red fija y de 0,76 € en llamadas desde teléfono móvil (los primeros 20 segundos tienen el coste de la tarifa soporte del operador de acceso).



mm

800

790

780

770

760

750

740

730

720

710

700

nudos

110

100

90

80

70

60

50

40

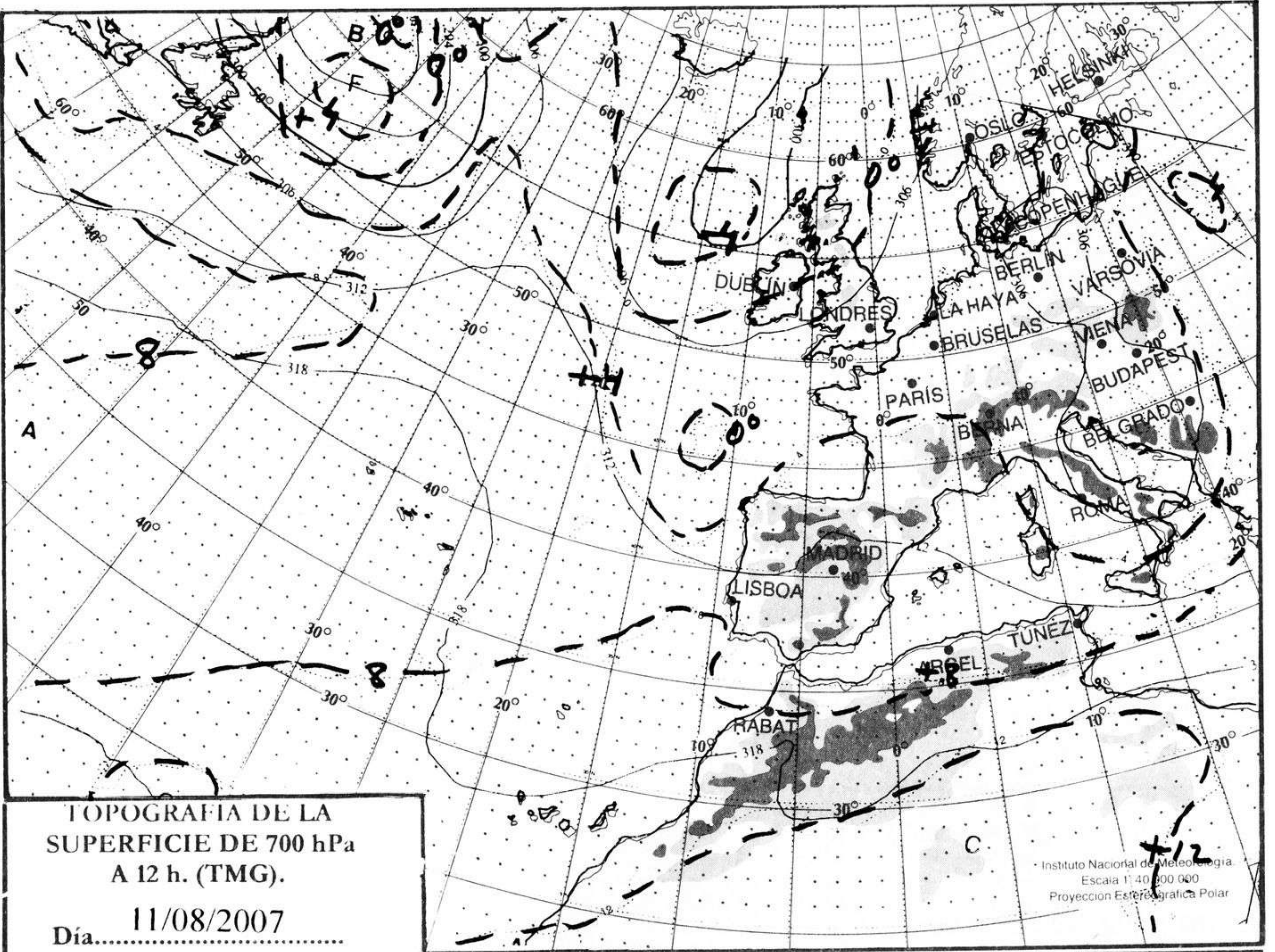
30

20

10

hPa

1060
1050
1040
1030
1020
1010
1000
990
980
970
960
950
940



km./h.

200
190
180
170
160
150
140
130
120
110
100
90
80
70
60
50
40
30
20
10

