

BOLETÍN Meteorológico Diario



Ministerio de Medio Ambiente
Instituto Nacional de Meteorología

Número 102. Jueves 12 de abril de 2007

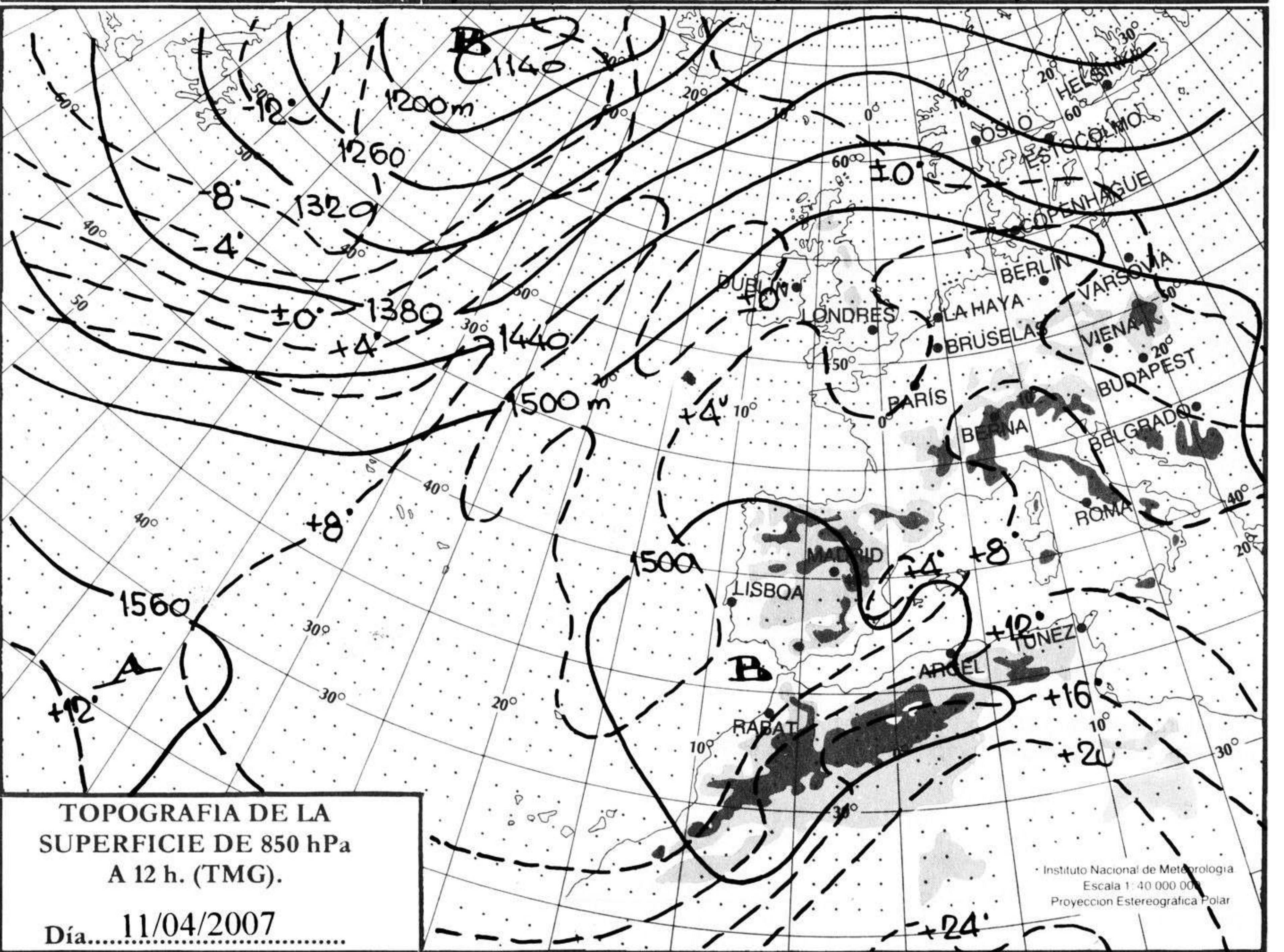
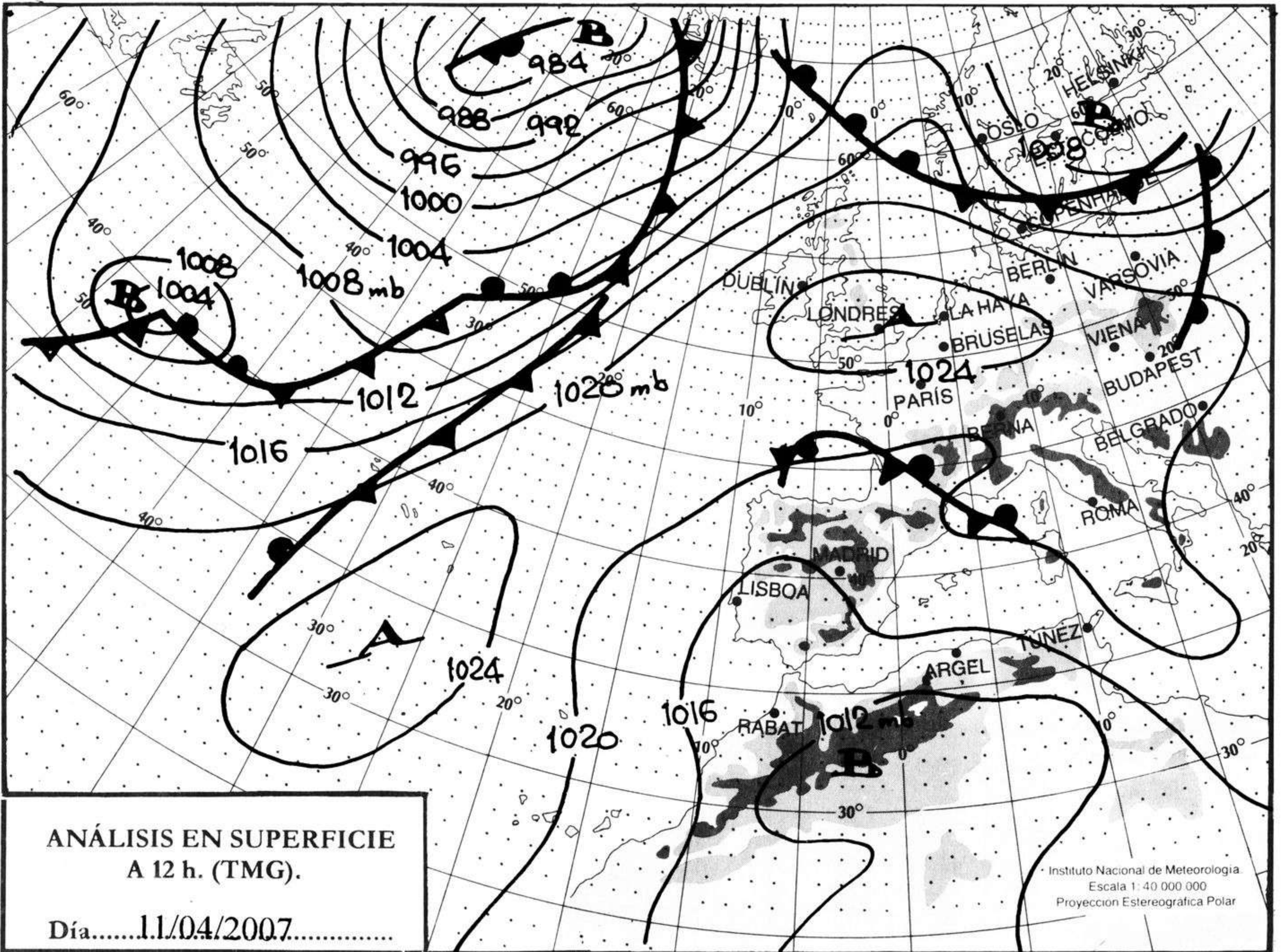
© Ministerio de Medio Ambiente. Prohibida su reproducción total o parcial por cualquier medio sin autorización expresa por escrito.
 Instituto Nacional de Meteorología C/ Leonardo Prieto Castro, 8. Ciudad Universitaria. 28040 Madrid. N.I.P.O. 310-07-007-4.

ESTACIONES	TEMPERATURA °C		PRECIPITACIÓN l/m2		HORAS DE SOL (3)	ESTACIONES	TEMPERATURA °C		PRECIPITACIÓN l/m2		HORAS DE SOL (3)
	MÁX (1)	MÍN (2)	DÍA (1)	NOCHE (2)			MÁX (1)	MÍN (2)	DÍA (1)	NOCHE (2)	
C.A. DE GALICIA						JAÉN	16,1	9,2		7	-
A CORUÑA	18,1	10,4			8,5	MÁLAGA	15,4	12,1	20	4	0
SANTIAGO DE COMPOSTELA	21,4	6,9	16	ip	5,2	SEVILLA	21,2	12,8	0,8	3	4,2
LUGO	21,4	4,1	ip		4,6	CIUDAD A. DE CEUTA					
OURENSE	21,4	8,5	0,7		3,8	CEUTA	14,9	9,2	21	8	0
PONTEVEDRA	19,5	9,6	5	0,2	1,7	CIUDAD A. DE MELILLA					
C.A. PRINCIPADO DE ASTURIAS						MELILLA	16,1	11,4	0,4	5	0
OVIEDO	19,4	8,8			9,8	C.A. DE EXTREMADURA					
C.A. DE CANTABRIA						BADAJOS	20,8	11,1	1	8	5,2
SANTANDER	17,9	12,1			7,9	MÉRIDA	21,0	11,5	3	6	-
C.A. DEL PAÍS VASCO						CÁCERES	17,8	10,1	1	0,4	2,6
BILBAO	21,9	9,8	0,8		5,8	C.A. DE CASTILLA Y LEÓN					
SAN SEBASTIÁN	18,8	12,1	ip		6,5	ÁVILA	15,9	5,1		15	5,7
VITORIA	20,2	4,4	ip		5,3	BURGOS	17,5	4,6			7,3
C.A. DE LA RIOJA						LEÓN	16,5	4,9	2	0,7	5,1
LOGROÑO	19,9	6,6			4,9	PALENCIA	17,2	5,0			-
C. FORAL DE NAVARRA						SALAMANCA	18,4	3,2	3		5,5
PAMPLONA	19,9	7,2		0,9	3,8	SEGOVIA	14,9	4,6	2	0,3	4,3
C.A. DE ARAGÓN						SORIA	15,5	4,1	ip		6,4
HUESCA	17,9	9,5			9,2	VALLADOLID	19,8	7,1	ip	0,5	6,2
TERUEL	12,4	6,8			6,6	ZAMORA	18,5	6,8	4	2	5,2
ZARAGOZA	20,4	10,5			10,8	C.A. DE CASTILLA-LA MANCHA					
C.A. DE CATALUÑA						ALBACETE	13,1	8,1			1,1
BARCELONA	17,1	14,1			2,5	CIUDAD REAL	17,5	9,9	0,1	9	0,3
GIRONA	17,2	12,0			1,1	CUENCA	16,0	8,4			6,3
LLEIDA	19,4	9,6			7,5	GUADALAJARA	17,5	9,5	3	0,5	4,5
TARRAGONA	15,4	12,4			-	TOLEDO	17,6	9,9		0,1	4,6
C.A. DE LES ILLES BALEARS						C. DE MADRID					
PALMA DE MALLORCA	20,0	15,1		0,3	9,1	MADRID	19,1	9,6			2,7
IBIZA	17,9	13,9			3,6	C.A. DE CANARIAS					
MAHÓN	18,5	13,9		0,4	0,8	LAS PALMAS DE GRAN CANARIA	23,4	15,0			4
C.A. VALENCIANA						FUERTEVENTURA	23,8	14,9			-
ALICANTE	17,8	10,8			5,1	LANZAROTE	23,4	14,5			9,8
CASTELLÓN	-	12,9			4,1	SANTA CRUZ DE TENERIFE	22,6	16,9	0,1		9,3
VALENCIA	15,9	12,1			1,6	EL HIERRO	22,0	18,5			7,6
C.A. DE LA REGIÓN DE MURCIA						LA PALMA	21,2	16,2			9,8
MURCIA	17,6	12,4		ip	0,8	NOTA:					
C.A. DE ANDALUCÍA						(1) Las máximas y precipitaciones del día son de 06 a 18 (hora TMG) de ayer.					
ALMERÍA	20,4	14,9			3,5	(2) Las mínimas y precipitaciones de la noche son de 18 de ayer a 06 (hora TMG) de hoy.					
CÁDIZ	17,9	13,1			-	(3) Las horas de sol son de ayer.					
CÓRDOBA	20,5	12,2	ip	4	4,8	Las unidades utilizadas son: °C para la temperatura y litros por metro cuadrado para la precipitación					
GRANADA	13,2	8,8	12	2	0	Precipitación: Sin dato es cero. "ip": inapreciable. "-": Información no disponible					
HUELVA	20,6	12,4		1	2,5	Temperaturas y horas de sol: "-": Información no disponible					

INFORMACIÓN GENERAL A LAS 06 (hora TMG)

En las últimas 24 horas ha estado muy nuboso en todas las comunidades, con precipitaciones débiles a moderadas, localmente fuertes, tormentosas y con granizo, siendo más intensas y persistentes en el noroeste de Galicia y Extremadura y durante las últimas 24 horas en Andalucía y suroeste de Castilla-La Mancha. Nieblas en Galicia, Asturias, Sistema Central, Badajoz, Ciudad Real y brumas generalizadas. Las temperaturas mínimas han tenido un ligero descenso en el tercio noroeste peninsular y un aumento ligero a moderado en el resto. El viento ha soplado moderado del E y NE en Canarias, el mar de Alborán y área del Estrecho amainando durante la noche, y flojo en el resto predominando la componente E y S en la Península y Baleares.

Teléfonos del servicio de información meteorológica TELETIEMPO: **Teletiempo general:** 807 170 365, predicción para capitales de municipios españoles y datos de estaciones. **Teletiempo marítimo:** 807 170 37X, donde X es: 0 (Baleares), 1 (Mediterráneo), 2 (costera de Cantábrico y Galicia), 3 (costera de Canarias y Andalucía Occidental) y 4 (alta mar Atlántico). **Teletiempo de montaña:** 807 170 38Y, donde Y es: 0 (Pirineos), 1 (Picos de Europa), 2 (Sierra de Madrid), 3 (Sistema Ibérico), 4 (Sierra Nevada) y 5 (Sierra de Gredos). **Teletiempo internacional:** 807 170 388. **TARIFAS:** Coste máximo por minuto (IVA incluido) de 0,41 € en llamadas desde teléfonos de la red fija y de 0,76 € en llamadas desde teléfono móvil (los primeros 20 segundos tienen el coste de la tarifa soporte del operador de acceso).

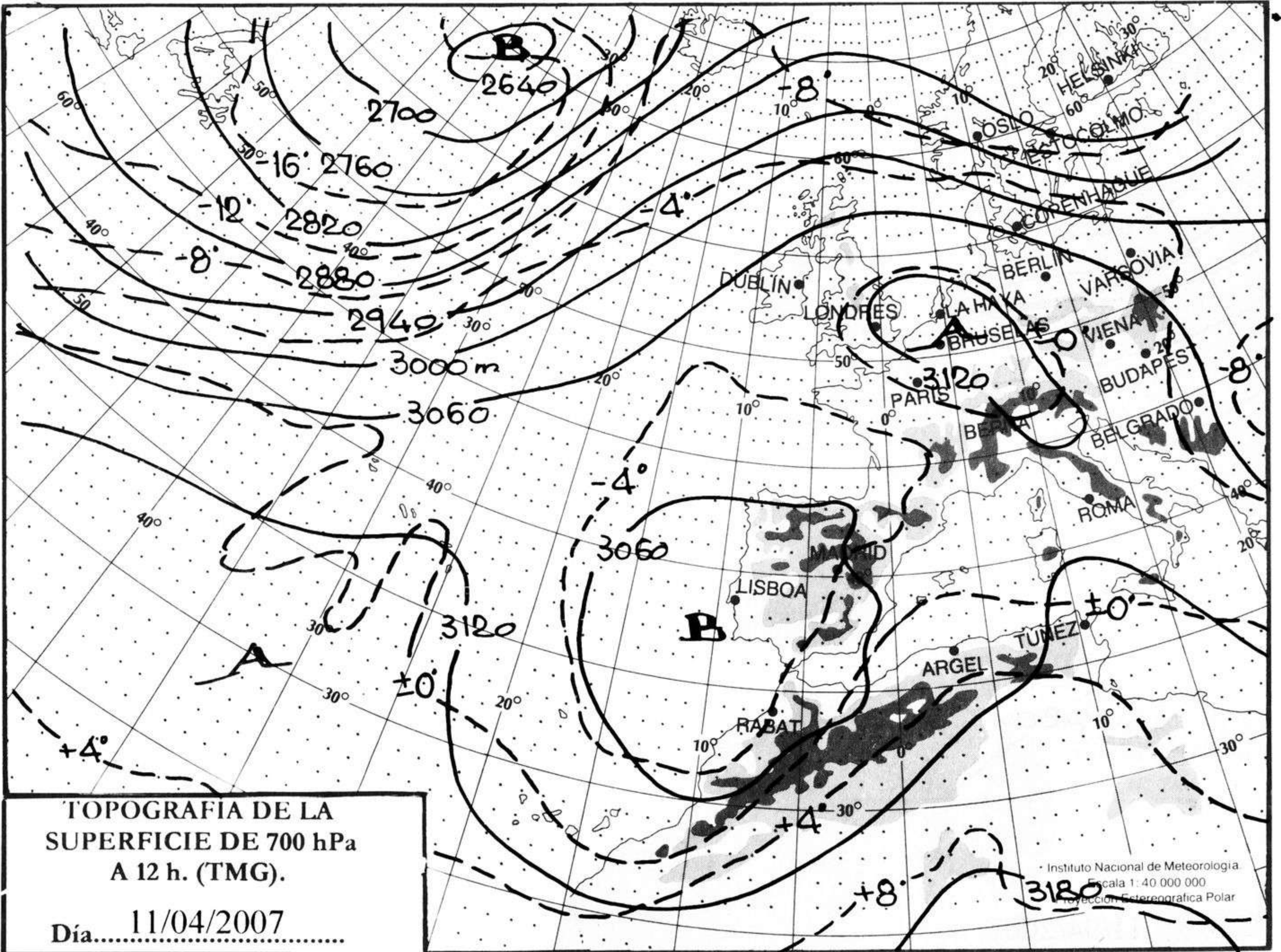


mm
800
790
780
770
760
750
740
730
720
710
700

nudos
110
100
90
80
70
60
50
40
30
20
10

hPa

1060
1050
1040
1030
1020
1010
1000
990
980
970
960
950
940



km./h.

200
190
180
170
160
150
140
130
120
110
100
90
80
70
60
50
40
30
20
10

