

BOLETÍN Meteorológico Diario



Ministerio de Medio Ambiente
Instituto Nacional de Meteorología

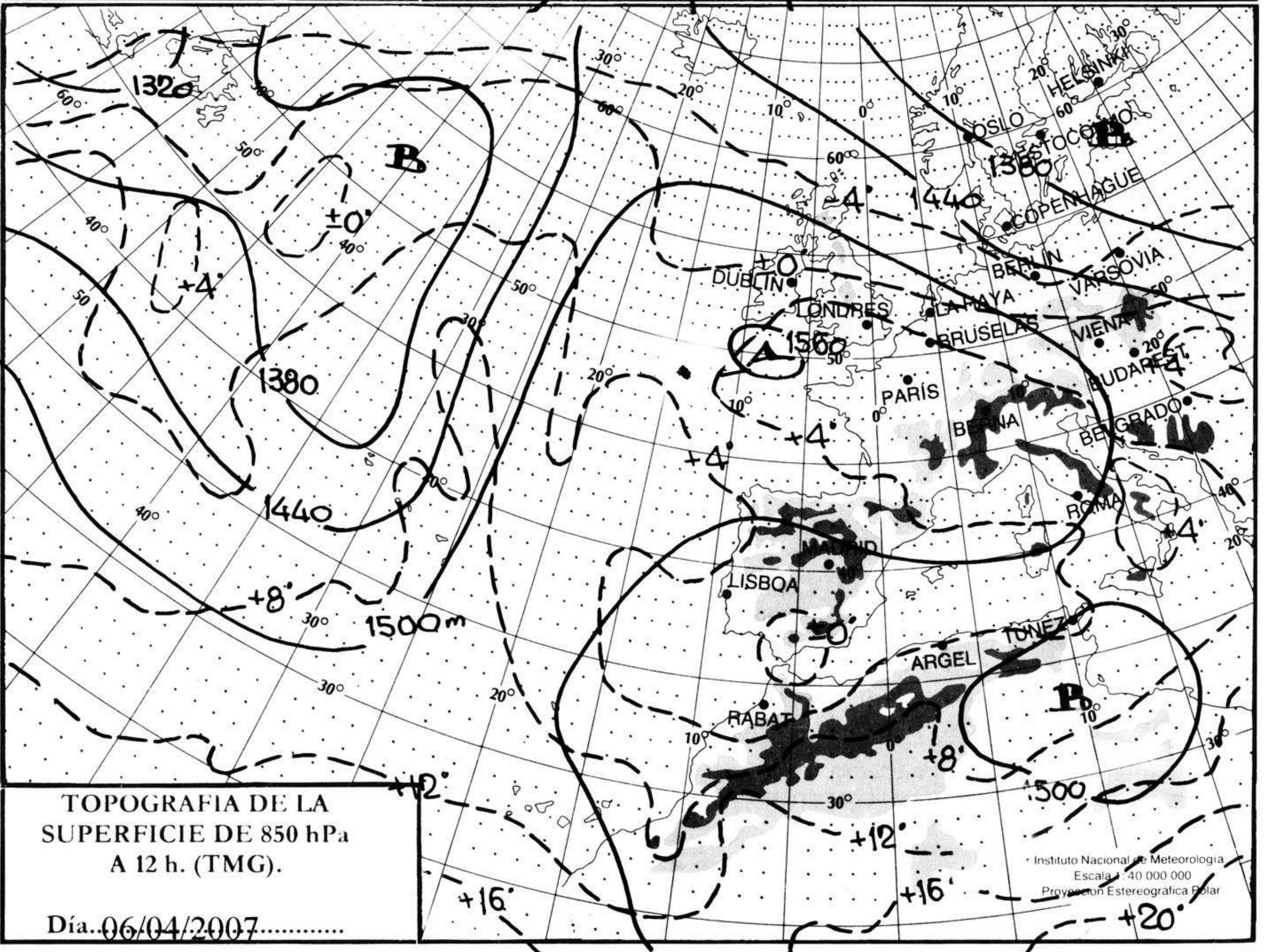
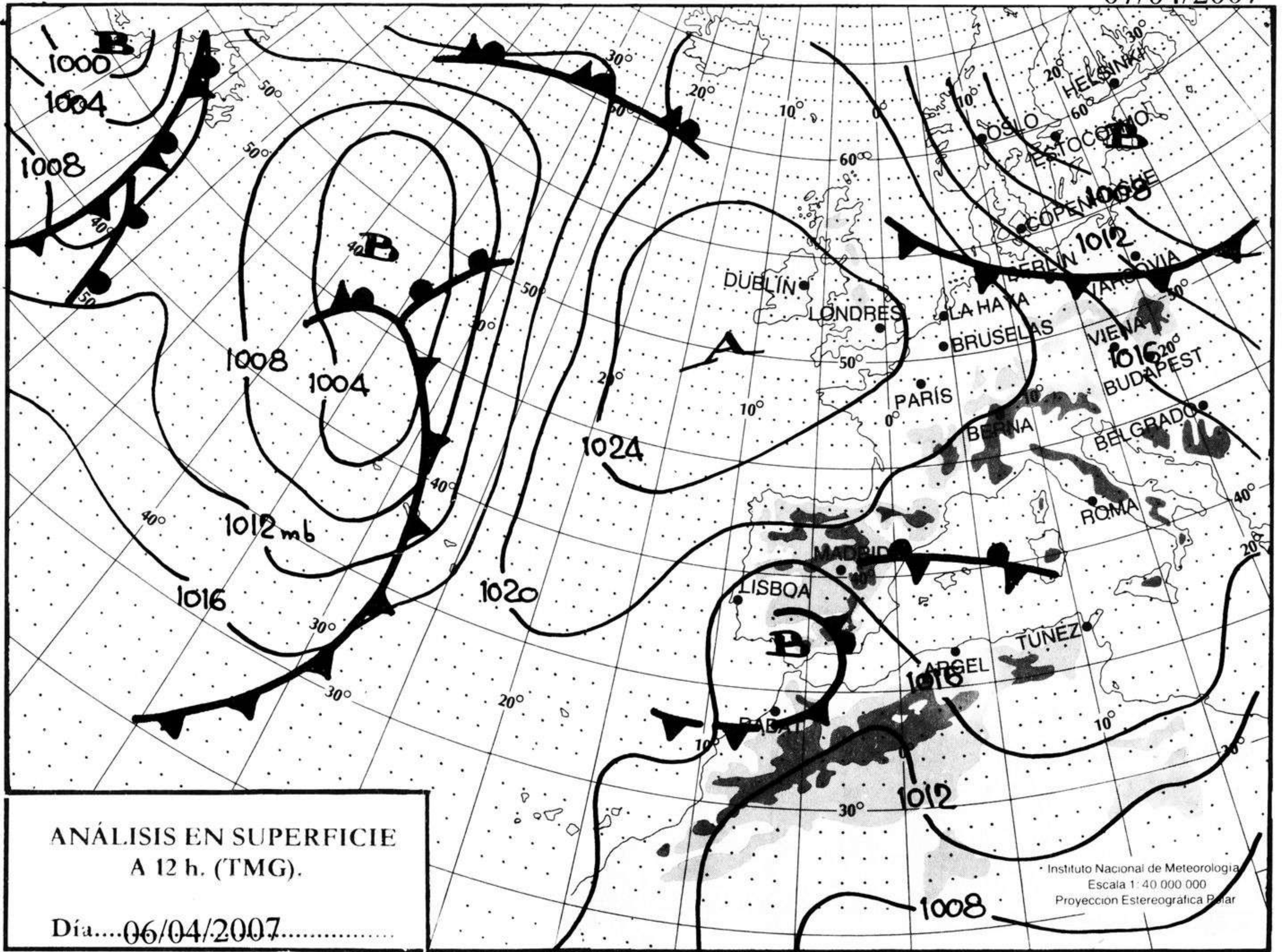
Número 97. Sábado 7 de abril de 2007

ESTACIONES	TEMPERATURA °C		PRECIPITACIÓN l/m2		HORAS DE SOL (3)	ESTACIONES	TEMPERATURA °C		PRECIPITACIÓN l/m2		HORAS DE SOL (3)
	MÁX (1)	MÍN (2)	DÍA (1)	NOCHE (2)			MÁX (1)	MÍN (2)	DÍA (1)	NOCHE (2)	
C.A. DE GALICIA						JAÉN	9,8	3,8	0,8		-
A CORUÑA	17	8,8			10,8	MÁLAGA	18,4	8,5		3	7,4
SANTIAGO DE COMPOSTELA	17,9	6,1			11,5	SEVILLA	15,5	4,6	0,5	0,6	5,5
LUGO	15,9	2,9			-	CIUDAD A. DE CEUTA					
OURENSE	22,4	5			-	CEUTA	16,6	-			-
PONTEVEDRA	20,8	10,4			12,2	CIUDAD A. DE MELILLA					
C.A. PRINCIPADO DE ASTURIAS						MELILLA	14,5	8,6	5		4,6
OVIEDO	13,9	4,8			7,8	C.A. DE EXTREMADURA					
C.A. DE CANTABRIA						BADAJOS	15,9	3,5	3		2,9
SANTANDER	13	8,1			11	MÉRIDA	13	4,8	2	0,2	-
C.A. DEL PAÍS VASCO						CÁCERES	13,9	5,1			2,1
BILBAO	15,6	5,9			6	C.A. DE CASTILLA Y LEÓN					
SAN SEBASTIÁN	12,5	8,1			8,7	ÁVILA	11,4	2,4	6	6	0,9
VITORIA	14,6	1,1			4,6	BURGOS	14,1	5,8			6,3
C.A. DE LA RIOJA						LEÓN	15,4	2,8	0,3		10,8
LOGROÑO	18,4	6,4		3	8,7	PALENCIA	13,4	0,2			-
C. FORAL DE NAVARRA						SALAMANCA	15,9	1,8	0,6	0,6	4,4
PAMPLONA	17	1,9	0,5	0,2	7,5	SEGOVIA	11,4	3,8		0,4	4,3
C.A. DE ARAGÓN						SORIA	8,1	3,4	1		0
HUESCA	15,4	6,6	8	0,8	7,9	VALLADOLID	14,9	4,5			9
TERUEL	-	-	-	-	-	ZAMORA	16,1	3,4			7,6
ZARAGOZA	14,1	7,2	0,2		1,4	C.A. DE CASTILLA-LA MANCHA					
C.A. DE CATALUÑA						ALBACETE	10,9	4,9		18	0
BARCELONA	16,9	8			3,7	CIUDAD REAL	8,4	2,4	22	2	0,1
GIRONA	19,9	2,9			6,3	CUENCA	11,8	1,8	0,7	9	-
LLEIDA	16,5	5,6			-	GUADALAJARA	14,1	-	1	-	-
TARRAGONA	15,4	10,6	0,2		-	TOLEDO	11,8	5	17	7	0,5
C.A. DE LES ILLES BALEARS						C. DE MADRID					
PALMA DE MALLORCA	17,9	8,6			6	MADRID	14	4,9	6	9	0,7
IBIZA	17,8	12,2	0,2	6	7,5	C.A. DE CANARIAS					
MAHÓN	17,9	9,5			9,2	LAS PALMAS DE GRAN CANARIA	20,9	16,4			10,1
C.A. VALENCIANA						FUERTEVENTURA	20,8	15,8			5,8
ALICANTE	16	11,0		15,0	5,1	LANZAROTE	24,5	15,9			6,4
CASTELLÓN	17,6	10,4	10	19	-	SANTA CRUZ DE TENERIFE	21,6	16,9			11,4
VALENCIA	15,4	8,9		11	2	EL HIERRO	23,1	19,1			7,7
C.A. DE LA REGIÓN DE MURCIA						LA PALMA	22,5	16,6			6,6
MURCIA	16,5	9,9	18	2	-	NOTA:					
C.A. DE ANDALUCÍA						(1) Las máximas y precipitaciones del día son de 06 a 18 (hora TMG) de ayer.					
ALMERÍA	15,2	10	5		5,2	(2) Las mínimas y precipitaciones de la noche son de 18 de ayer a 06 (hora TMG) de hoy.					
CÁDIZ	14,8	11,4			-	(3) Las horas de sol son de ayer.					
CÓRDOBA	17,2	8,2	1		7,3	Las unidades utilizadas son: °C para la temperatura y litros por metro cuadrado para la precipitación					
GRANADA	11	4			4	Precipitación: Sin dato es cero "ip": inapreciable. "-": Información no disponible					
HUELVA	16,5	5,5	-		5,7	Temperaturas y horas de sol: "-": Información no disponible					

INFORMACIÓN GENERAL A LAS 06 (hora TMG)

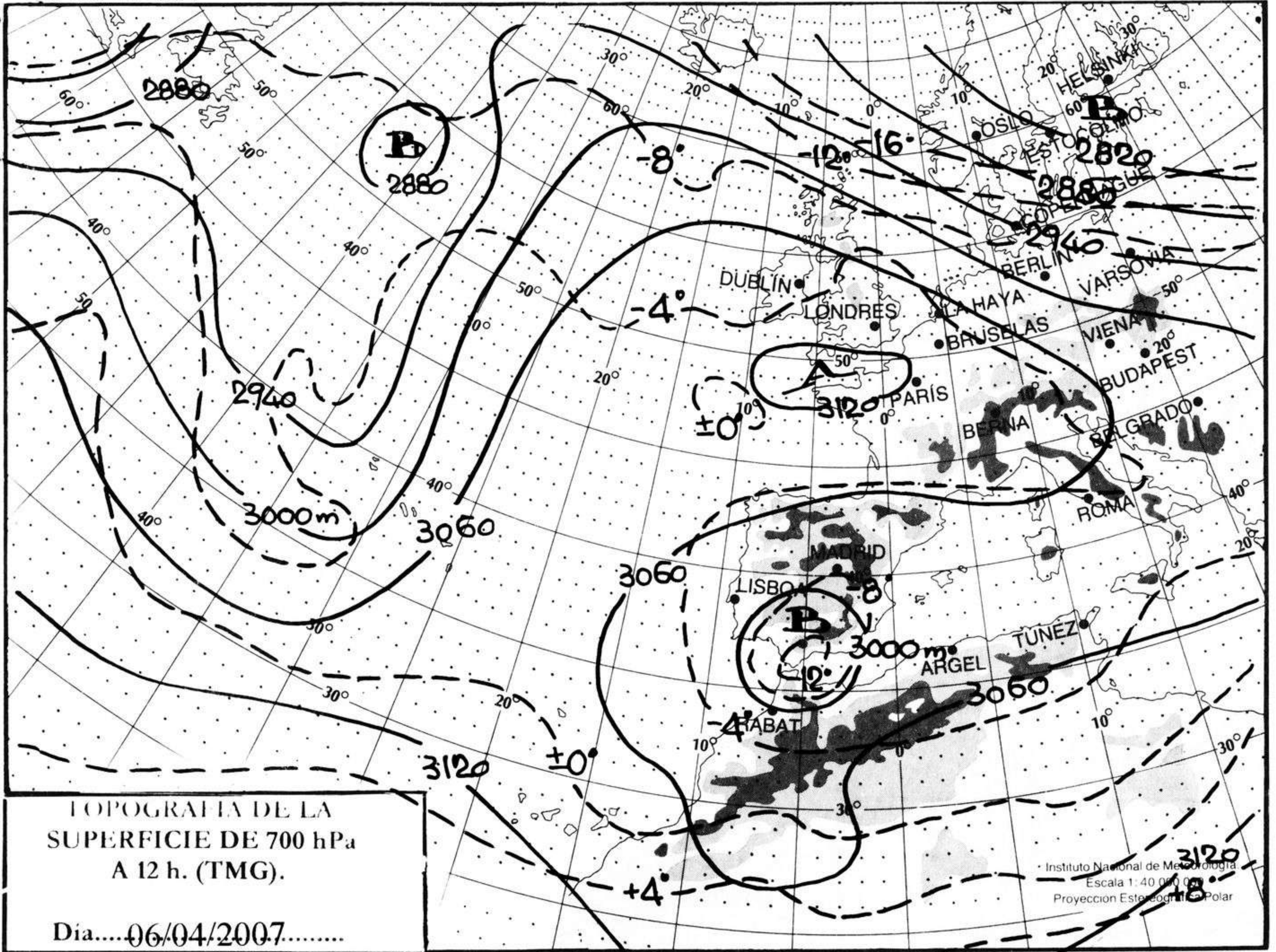
Durante el día de hoy ha estado muy nuboso o cubierto en toda España excepto en Galicia, Comunidades Cantábricas, Baleares y Canarias donde ha habido intervalos nubosos. Precipitaciones débiles a moderadas, mas intensas y persistentes en el levante y en el sureste peninsular, siendo localmente de nieve en sistemas montañosos y con tormentas en Navarra, norte de Aragón y de Cataluña, Madrid, Murcia, este de Andalucía, Comunidad Valenciana y Sistema Central. Neblas matinales en el País Vasco y alto Ebro y brumas dispersas en el resto de la península. Temperaturas mínimas en descenso ligero a moderado en Cataluña y en Castilla-La Mancha y sin cambios o en ligero ascenso en el resto. Viento moderado del NE en el litoral noroeste gallego y de componente E en la meseta norte y flojos en el resto predominando la componente E.

Teléfonos del servicio de información meteorológica TELETIEMPO: **Teletiempo general:** 807 170 365, predicción para capitales de municipios españoles y datos de estaciones. **Teletiempo marítimo:** 807 170 37X, donde X es: 0 (Baleares), 1 (Mediterráneo), 2 (costera de Cantábrico y Galicia), 3 (costera de Canarias y Andalucía Occidental) y 4 (alta mar Atlántico). **Teletiempo de montaña:** 807 170 38Y, donde Y es: 0 (Pirineos), 1 (Picos de Europa), 2 (Sierra de Madrid), 3 (Sistema Ibérico), 4 (Sierra Nevada) y 5 (Sierra de Gredos). **Teletiempo internacional:** 807 170 388. **TARIFAS:** Coste máximo por minuto (IVA incluido) de 0,41 € en llamadas desde teléfonos de la red fija y de 0,76 € en llamadas desde teléfono móvil (los primeros 20 segundos tienen el coste de la tarifa soporte del operador de acceso).



Día 07/04/2007

hPa



km./h.

