

BOLETÍN Meteorológico Diario



Ministerio de Medio Ambiente
Instituto Nacional de Meteorología

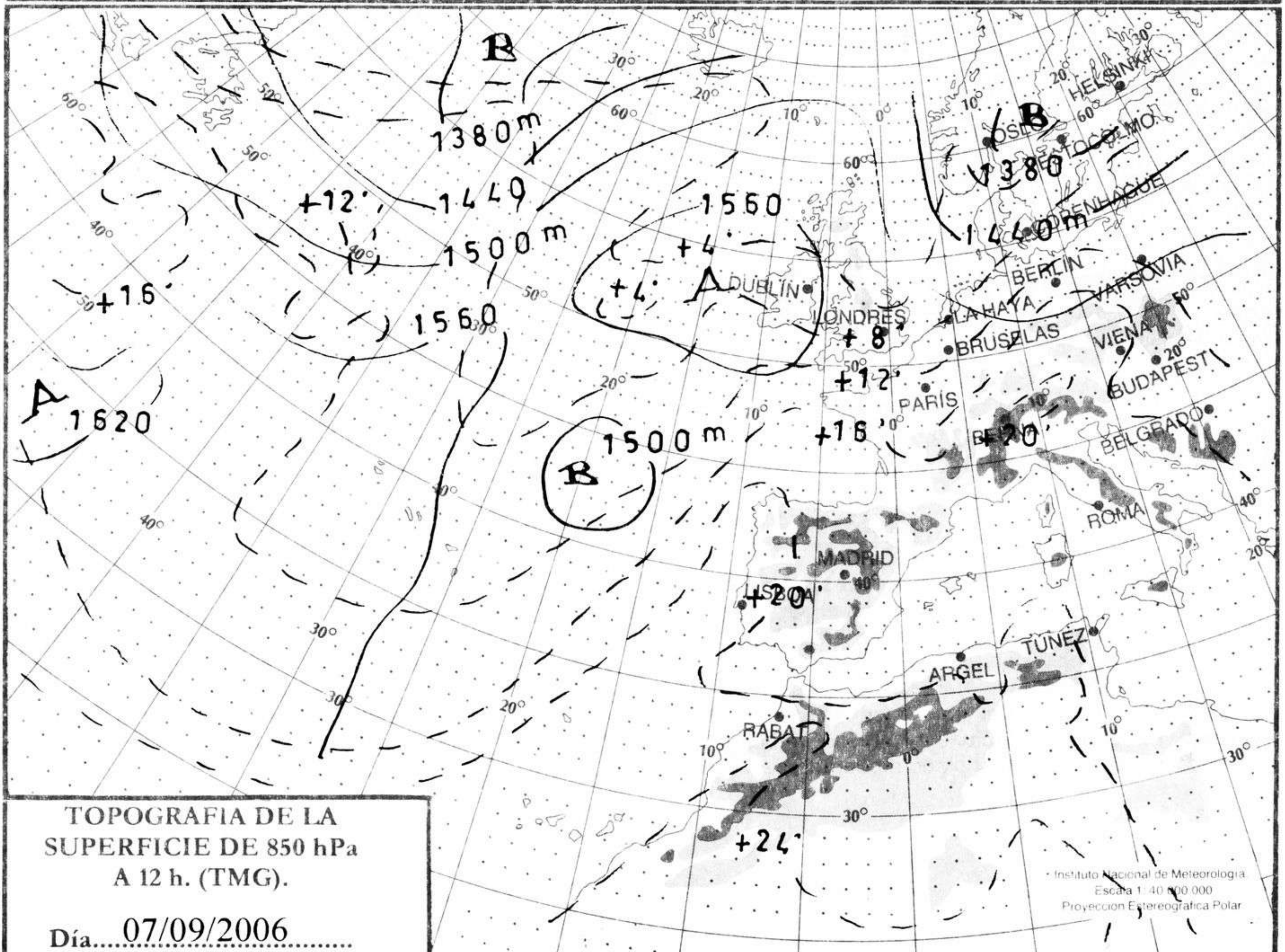
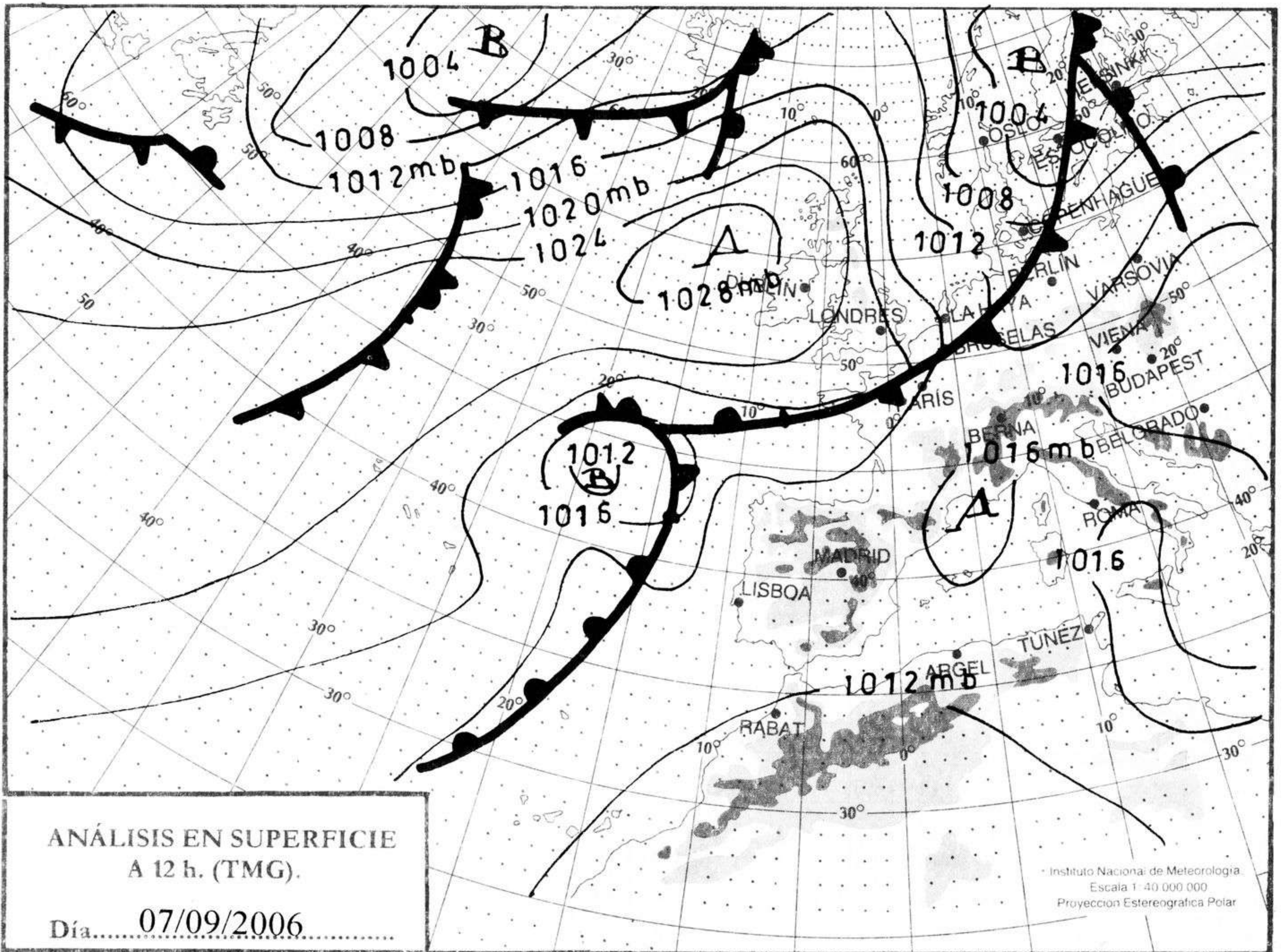
Número 251. Viernes 8 de septiembre de 2006

ESTACIONES	TEMPERATURA °C		PRECIPITACION l/m2		HORAS DE SOL (3)	ESTACIONES	TEMPERATURA °C		PRECIPITACION l/m2		HORAS DE SOL (3)
	MÁX (1)	MÍN (2)	DÍA (1)	NOCHE (2)			MÁX (1)	MÍN (2)	DÍA (1)	NOCHE (2)	
C.A. DE GALICIA						JAÉN	32,4	21,9			-
A CORUÑA	25,9	19,9	ip		6,3	MÁLAGA	29,8	20,1			10,6
SANTIAGO DE COMPOSTELA	31,6	18,1			8,7	SEVILLA	36,8	23,4			9,6
LUGO	29,4	17,5			10,7	CIUDAD A. DE CEUTA					
OURENSE	38,4	19,1			10,7	CEUTA	27,2	20,9			-
PONTEVEDRA	26,0	18,1			10	CIUDAD A. DE MELILLA					
C.A. PRINCIPADO DE ASTURIAS						MELILLA	28,6	20,6			10,9
OVIEDO	27,6	17,6			5	C.A. DE EXTREMADURA					
C.A. DE CANTABRIA						BADAJOS	35,4	21,1			8,1
SANTANDER	24,6	20,1			6,2	MÉRIDA	-	21,4			-
C.A. DEL PAÍS VASCO						CÁCERES	35,6	20,4			9,3
BILBAO	29,0	18,8			3,1	C.A. DE CASTILLA Y LEÓN					
SAN SEBASTIÁN	23,9	19,5	0,3		3,2	ÁVILA	30,1	15,9	0,4		5,2
VITORIA	30,1	13,9			6	BURGOS	26,6	11,9	0,7		3,6
C.A. DE LA RIOJA						LEÓN	31,9	15,9	0,2		8
LOGROÑO	31,1	14,9			2,4	PALENCIA	29,8	13,4			-
C. FORAL DE NAVARRA						SALAMANCA	33,4	14,5			8,2
PAMPLONA	31,6	15,8		0,4	5,5	SEGOVIA	31,5	16,6	ip		7,3
C.A. DE ARAGÓN						SORIA	29,5	13,8	18		3,7
HUESCA	31,8	17,8		1	-	VALLADOLID	33,6	16,5			11,2
TERUEL	30,8	12,4			7,4	ZAMORA	34,1	16,8		0,3	9,7
ZARAGOZA	34,5	18,4			8,7	C.A. DE CASTILLA-LA MANCHA					
C.A. DE CATALUÑA						ALBACETE	31,5	-			-
BARCELONA	30,5	21,9			7,2	CIUDAD REAL	34,1	19,1			9,4
GIRONA	29,4	19,8		ip	1,6	CUENCA	30,9	16,4	ip	ip	5,7
LLEIDA	32,8	18,6			6,9	GUADALAJARA	31,5	14,8	2		2,9
TARRAGONA	27,5	21,6			-	TOLEDO	34,6	18,9			9,1
C.A. DE LES ILLES BALEARS						C. DE MADRID					
PALMA DE MALLORCA	31,4	19,1			8,6	MADRID	33,9	18,0	ip		3,3
IBIZA	29,0	19,9			8,8	C.A. DE CANARIAS					
MAHÓN	30,1	20,8		ip	4,9	LAS PALMAS DE GRAN CANARIA	29,8	21,6			10,4
C.A. VALENCIANA						FUERTEVENTURA	27,8	20,9			10,6
ALICANTE	28,4	19,8			0,7	LANZAROTE	29,9	22,5			11
CASTELLÓN	30,8	21,1			5,7	SANTA CRUZ DE TENERIFE	31,6	23,0			10,3
VALENCIA	31,9	19,5			6,1	EL HIERRO	27,8	23,5			7,9
C.A. DE LA REGIÓN DE MURCIA						LA PALMA	27,6	23,1			8,6
MURCIA	33,1	20,8			5,3	NOTA:					
C.A. DE ANDALUCÍA						(1) Las máximas y precipitaciones del día son de 06 a 18 (hora TMG) de ayer					
ALMERÍA	32,6	21,9			6,7	(2) Las mínimas y precipitaciones de la noche son de 18 de ayer a 06 (hora TMG) de hoy					
CÁDIZ	31,1	24,6	0,1		-	(3) Las horas de sol son de ayer					
CÓRDOBA	36,6	20,9			7,3	Las unidades utilizadas son: °C para la temperatura y litros por metro cuadrado para la precipitación					
GRANADA	33,9	15,8			9,5	Precipitación: Sin dato es cero. "ip" inapreciable. "-" información no disponible					
HUELVA	34,9	20,9			-	Temperaturas y horas de sol: "-" información no disponible					

INFORMACIÓN GENERAL A LAS 06 (hora TMG)

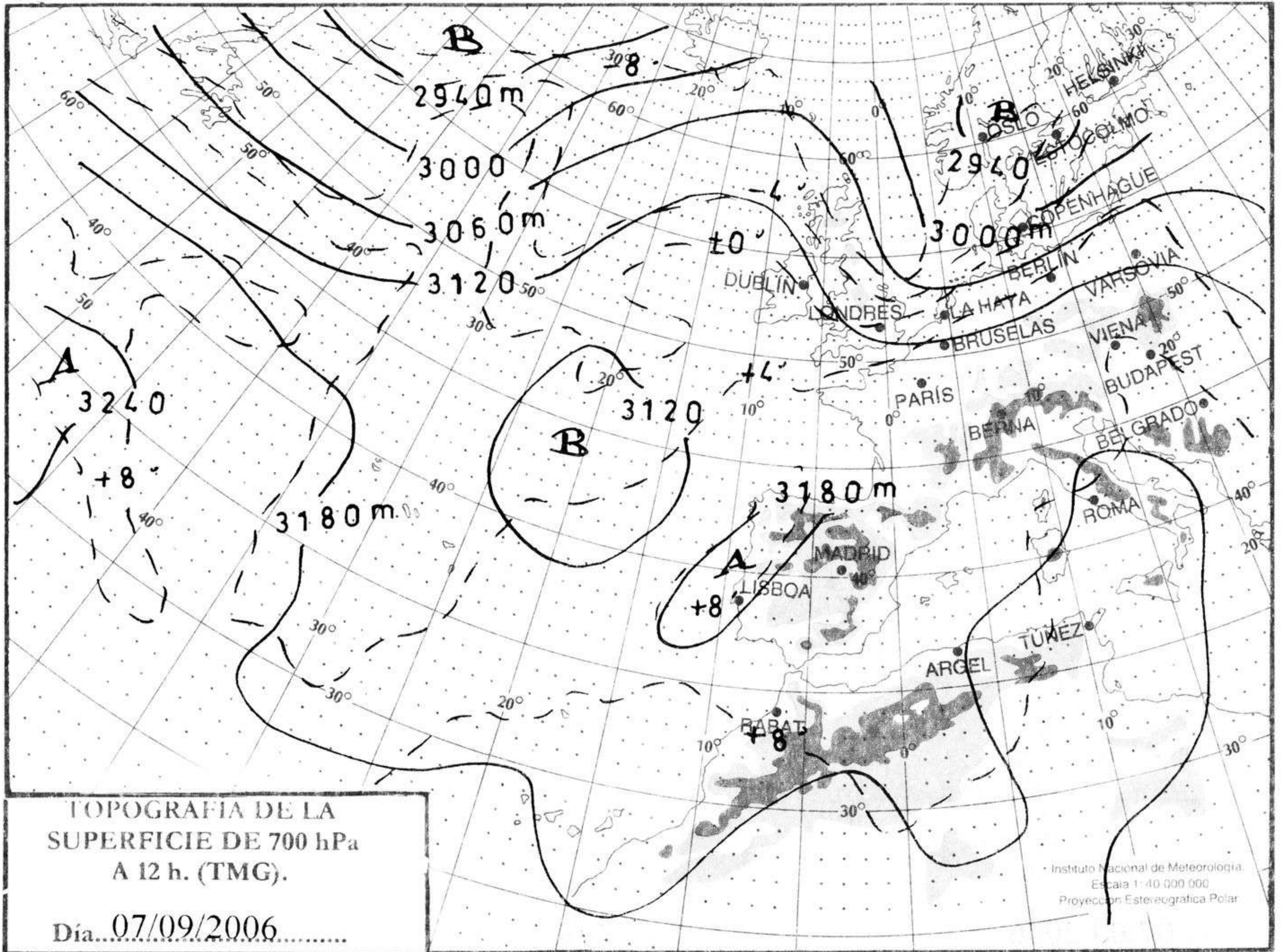
En las últimas 24 horas ha estado nuboso al principio con nubes bajas en puntos de los litorales gallego y cantábrico occidental. Ha estado poco nuboso en el suroeste de la península, sur de Andalucía y Galicia y ha habido nubosidad de evolución diurna en el resto, con chubascos y tormentas en todas las comunidades, excepto Galicia, Asturias, Cantabria y Murcia, siendo localmente fuertes en puntos de Aragón y Navarra. Nuboso en Baleares, con alguna tormenta en Mallorca e intervalos nubosos en Canarias. Ha habido nieblas y brumas en Galicia y comunidades cantábrica y brumas en el litoral mediterráneo. Las temperaturas mínimas han tenido un descenso ligero a moderado excepto en Galicia, Cataluña y Andalucía donde han tenido un ascenso ligero o no han cambiado de forma significativa. El viento ha soplado moderado de levante en el Estrecho y del NE en Canarias.

Teléfonos del servicio de información meteorológica TELETIEMPO: **Teletiempo general:** 807 170 365, predicción para capitales de municipios españoles y datos de estaciones. **Teletiempo marítimo:** 807 170 37X, donde X es: 0 (Baleares), 1 (Mediterráneo), 2 (costera de Cantábrico y Galicia), 3 (costera de Canarias y Andalucía Occidental) y 4 (alta mar Atlántico). **Teletiempo de montaña:** 807 170 38Y, donde Y es: 0 (Pirineos), 1 (Picos de Europa), 2 (Sierra de Madrid), 3 (Sistema Ibérico), 4 (Sierra Nevada) y 5 (Sierra de Gredos). **Teletiempo internacional:** 807 170 388. **TARIFAS:** Coste máximo por minuto (IVA incluido) de 0,41 € en llamadas desde teléfonos de la red fija y de 0,76 € en llamadas desde teléfono móvil (los primeros 20 segundos tienen el coste de la tarifa soporte del operador de acceso).



hPa

1060
1050
1040
1030
1020
1010
1000
990
980
970
960
950
940



km./h.

200
190
180
170
160
150
140
130
120
110
100
90
80
70
60
50
40
30
20
10

