

BOLETÍN Meteorológico



Ministerio de Medio Ambiente
Instituto Nacional de Meteorología

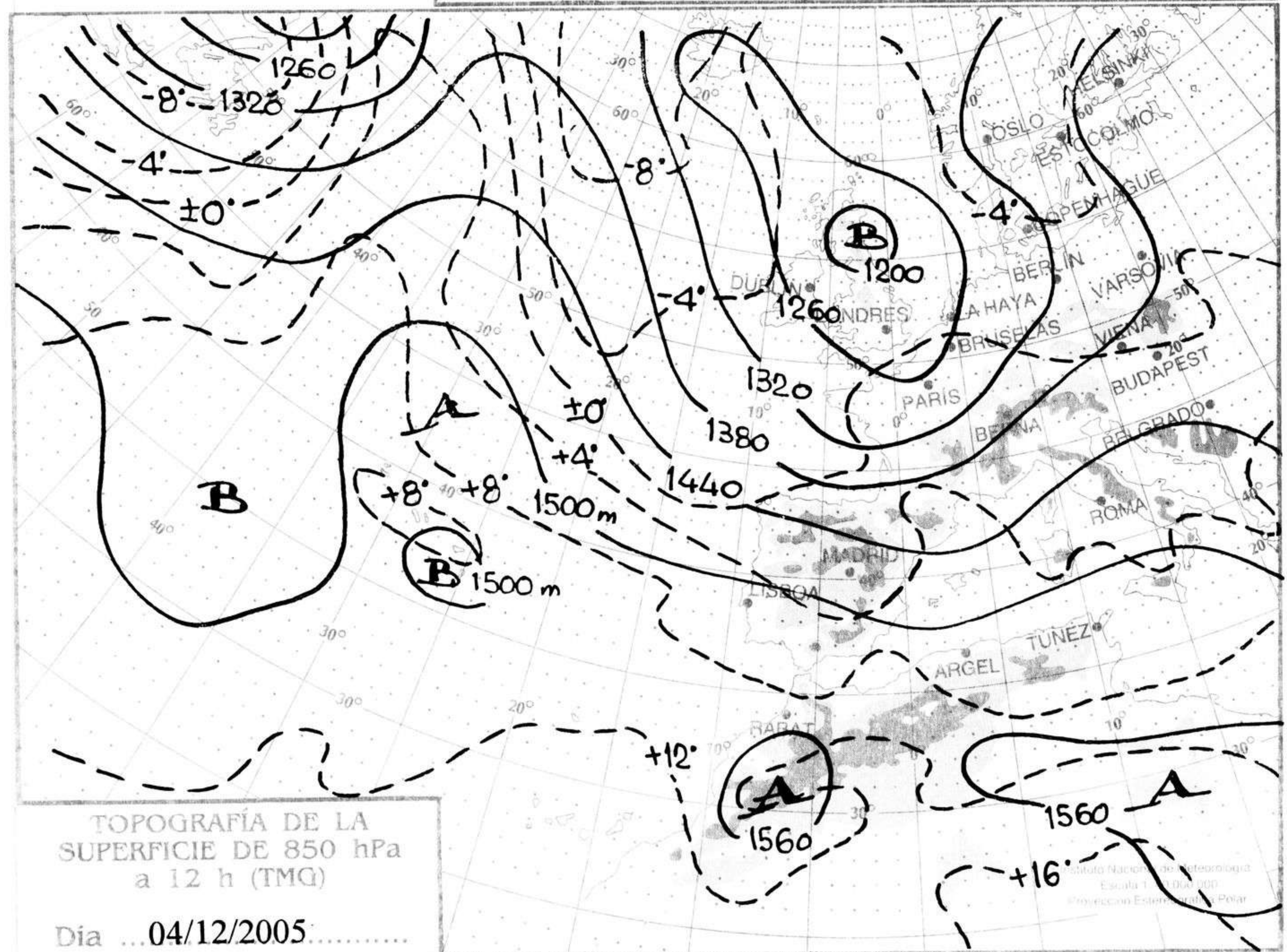
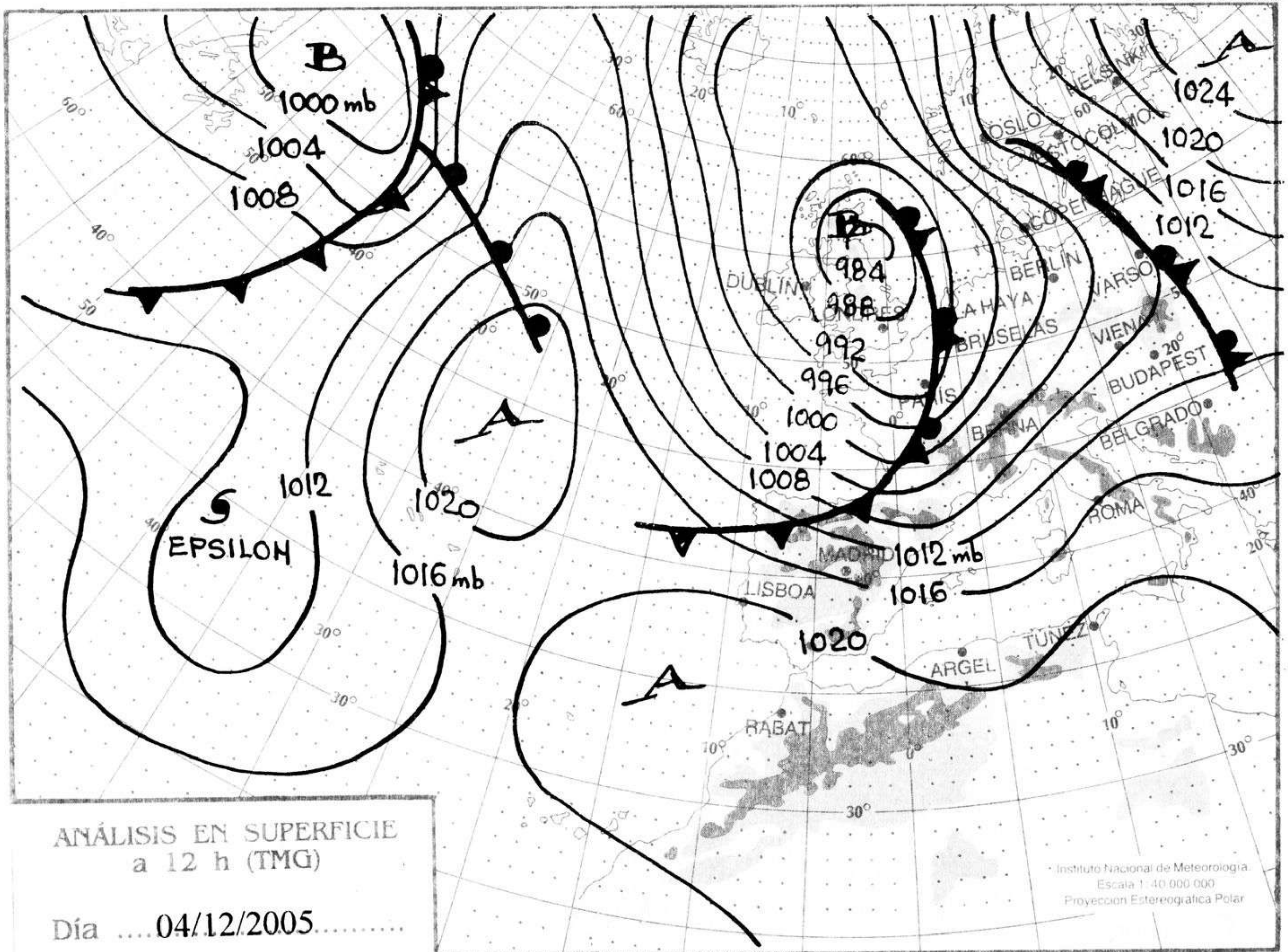
Número 339. Lunes 5 de diciembre de 2005

ESTACIONES	TEMPERATURA °C		PRECIPITACIÓN l/m2		HORAS DE SOL (3)	ESTACIONES	TEMPERATURA °C		PRECIPITACIÓN l/m2		HORAS DE SOL (3)
	MÁX (1)	MÍN (2)	DÍA (1)	NOCHE (2)			MÁX (1)	MÍN (2)	DÍA (1)	NOCHE (2)	
C.A. DE GALICIA						JAÉN	13,5	10,9		1	-
A CORUÑA	14,8	10,5	7	6	2,9	MÁLAGA	21,8	12,1			4,8
SANTIAGO DE COMPOSTELA	12,1	7,1	8	7	0,5	SEVILLA	18,8	13,6		0,4	0,3
LUGO	10,9	6,1	4	2	-	CIUDAD A. DE CEUTA					
OURENSE	14,9	8,4	-	-	-	CEUTA	20,1	15,9	0,1		3,4
PONTEVEDRA	13,1	8,8	10	2	0	CIUDAD A. DE MELILLA					
C.A. PRINCIPADO DE ASTURIAS						MELILLA	21,9	15,5			9,7
OVIEDO	14,9	6,5	0,7	4	2,2	C.A. DE EXTREMADURA					
C.A. DE CANTABRIA						BADAJOS	15,5	12,2			-
SANTANDER	16,1	6,4	3	4	1,2	MÉRIDA	14,8	11,4			-
C.A. DEL PAÍS VASCO						CÁCERES	13,5	10,8	0,1	0,1	0,1
BILBAO	17,4	9	3	7	1,6	C.A. DE CASTILLA Y LEÓN					
SAN SEBASTIÁN	15,6	7,1	5	10	2,4	ÁVILA	11,4	5,4			-
VITORIA	12,4	4,1	7	3	0,3	BURGOS	9,2	4,2	0,5	0,2	0
C.A. DE LA RIOJA						LEÓN	11,4	3,5			1,1
LOGROÑO	18,1	5,5	0,2	0,9	6,8	PALENCIA	9,1	4	0,1		-
C. FORAL DE NAVARRA						SALAMANCA	11,8	6,8		0,1	2,4
PAMPLONA	14,8	4,9	6		2,4	SEGOVIA	9,8	5,5			0
C.A. DE ARAGÓN						SORIA	8,4	3,8	0,7	0,3	1,4
HUESCA	12,9	5,4	0,1	1	-	VALLADOLID	10,8	6,1	0,6	0,3	0,3
TERUEL	13,4	6,6			3,4	ZAMORA	11,1	7,5	0,3		0,1
ZARAGOZA	17,2	7,1			5,6	C.A. DE CASTILLA-LA MANCHA					
C.A. DE CATALUÑA						ALBACETE	12,5	7,9			0
BARCELONA	16,4	11,4			2,3	CIUDAD REAL	12,5	10,4			0,2
GIRONA	17,9	3,9		0,1	4,7	CUENCA	9,4	7,4	0,6	0,2	0,6
LLEIDA	13,5	6,6		1	3,9	GUADALAJARA	-	7,4	-	0,1	1,9
TARRAGONA	17,5	12,4		0,1	-	TOLEDO	-	-	-	-	-
C.A. DE LES ILLES BALEARS						C. DE MADRID					
PALMA DE MALLORCA	18,4	8,1			2,8	MADRID	12,9	9,2			2
IBIZA	18	15,5			2,7	C.A. DE CANARIAS					
MAHÓN	17	11,9			0,8	LAS PALMAS DE GRAN CANARIA	21,9	-			-
C.A. VALENCIANA						FUERTEVENTURA	24,1	15			9,6
ALICANTE	19,4	8,4			5,6	LANZAROTE	22,4	15			6,9
CASTELLÓN	16,9	7,4			1,5	SANTA CRUZ DE TENERIFE	22,8	15,9			8,6
VALENCIA	17,9	13,1			0,6	EL HIERRO	23	17,1			-
C.A. DE LA REGIÓN DE MURCIA						LA PALMA	22,9	16,1			6,2
MURCIA	18,5	7,5			5,1	NOTA:					
C.A. DE ANDALUCÍA						(1) Las máximas y precipitaciones del día son de 06 a 18 (hora TMG) de ayer					
ALMERÍA	17,9	11,9			7	(2) Las mínimas y precipitaciones de la noche son de 18 de ayer a 06 (hora TMG) de hoy					
CÁDIZ	18,4	16,1		3	-	(3) Las horas de sol son de ayer.					
CÓRDOBA	16,5	12,4	0,1	2	0	Las unidades utilizadas son: °C para la temperatura y litros por metro cuadrado para la precipitación					
GRANADA	12,5	8,9			0	Precipitación: Sin dato es cero. "ip": inapreciable. "-": Información no disponible					
HUELVA	19,2	14,8		0,2	1,2	Temperaturas y horas de sol: "-": Información no disponible					

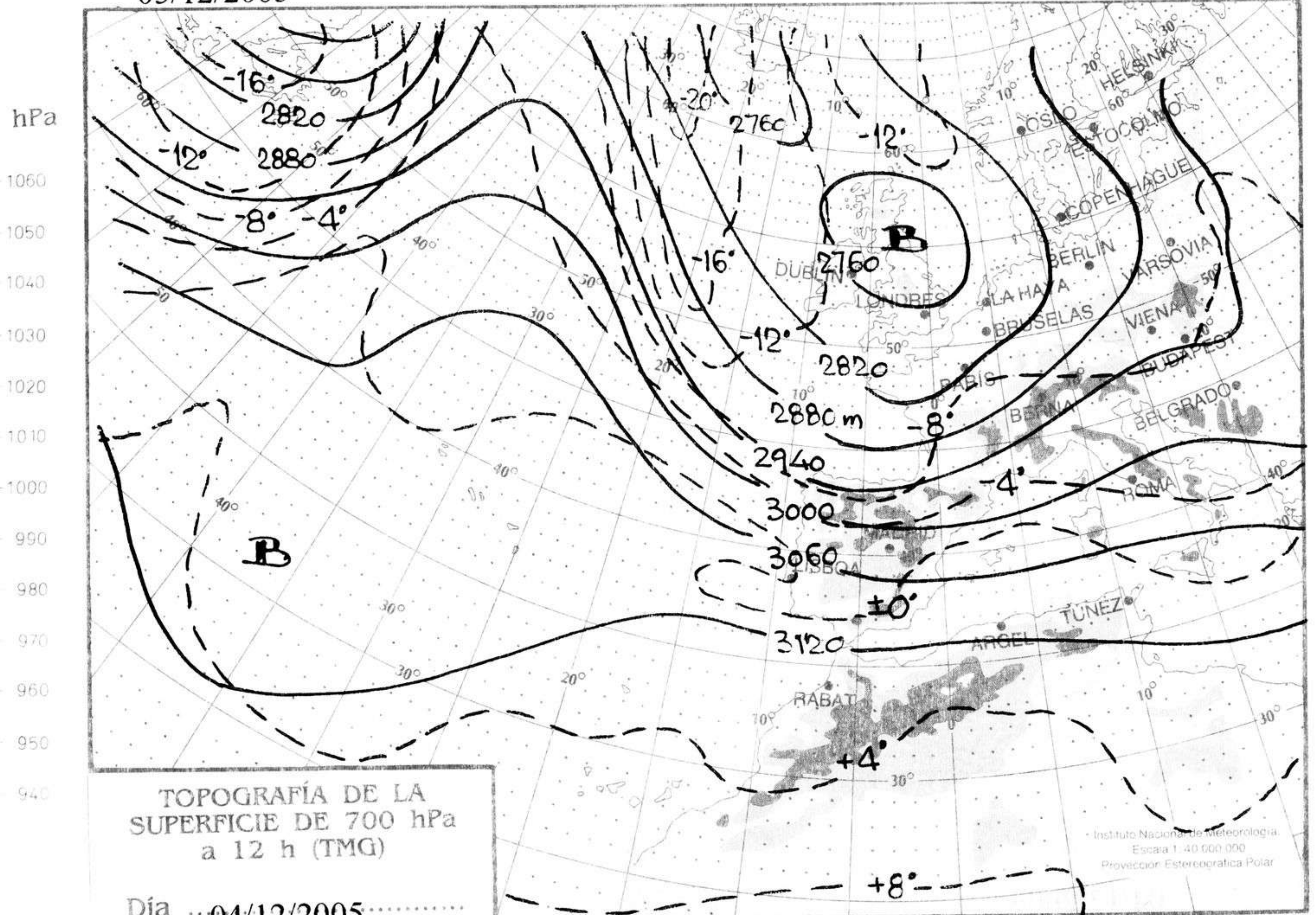
INFORMACIÓN GENERAL A LAS 06 (hora TMG)

Durante las últimas 24 horas ha estado muy nuboso o cubierto en toda la península, con precipitaciones débiles generalizadas, excepto en el litoral mediterráneo. Nuboso ayer en Baleares con predominio de nubes medias y altas y poco nuboso en Canarias. Se han registrado tormentas de madrugada en el Mar Cantábrico. Brumas y nieblas en el Valle del Guadalquivir. Las temperaturas mínimas han descendido ligeramente en el Cantábrico y en Canarias y no han variado en el resto. Viento fuerte a muy fuerte del W en el Cantábrico, alcanzándose rachas de hasta 110 km/h en Santander y Asturias. Viento moderado con intervalos de fuerte del W y NW, en zonas altas del tercio norte, en el mar de Alborán, desembocadura del Ebro y Mar Balear. Viento de componente W en el resto de la península y flojo de componente N en Canarias.

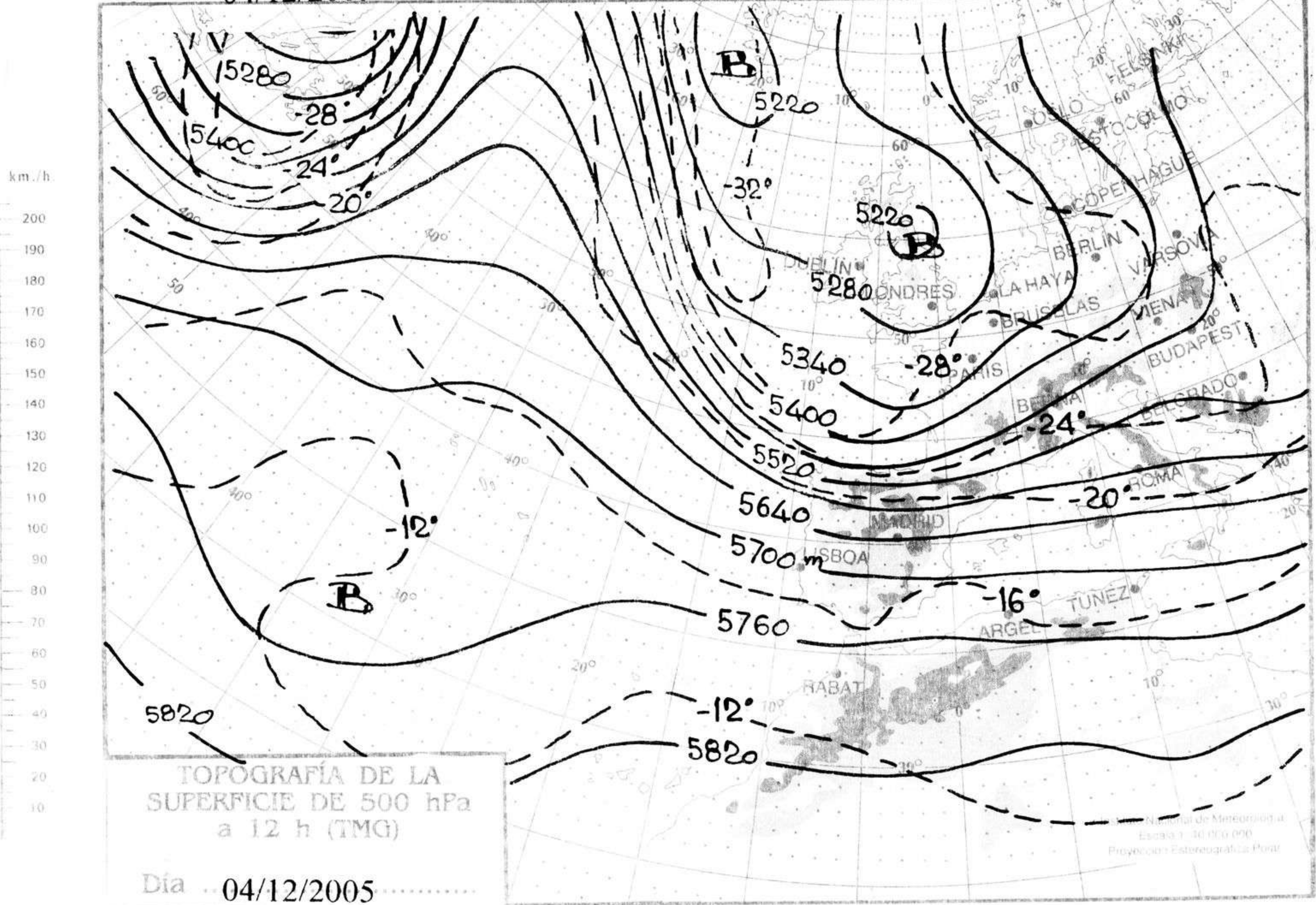
Telefonos del servicio de información meteorológica TELETIEMPO: Teletiempo general: 807 170 365, predicción para capitales de municipios españoles y datos de estaciones. Teletiempo marítimo: 807 170 37X, donde X es: 0 (Baleares), 1 (Mediterráneo), 2 (costera de Cantábrico y Galicia), 3 (costera de Canarias y Andalucía Occidental) y 4 (alta mar Atlántico). Teletiempo de montaña: 807 170 38Y, donde Y es: 0 (Pirineos), 1 (Picos de Europa), 2 (Sierra de Madrid), 3 (Sistema Ibérico), 4 (Sierra Nevada) y 5 (Sierra de Gredos). Teletiempo internacional: 807 170 388. **TARIFAS** Coste máximo por minuto (IVA incluido) de 0,41 € en llamadas desde teléfonos de la red fija y de 0,76 € en llamadas desde teléfono móvil (los primeros 20 segundos tienen el coste de la tarifa soporte del operador de acceso).



Día 05/12/2005



Día 04/12/2005



Día 04/12/2005

