

# BOLETÍN Meteorológico



Ministerio de Medio Ambiente  
Instituto Nacional de Meteorología

Número 252. Viernes 9 de septiembre de 2005

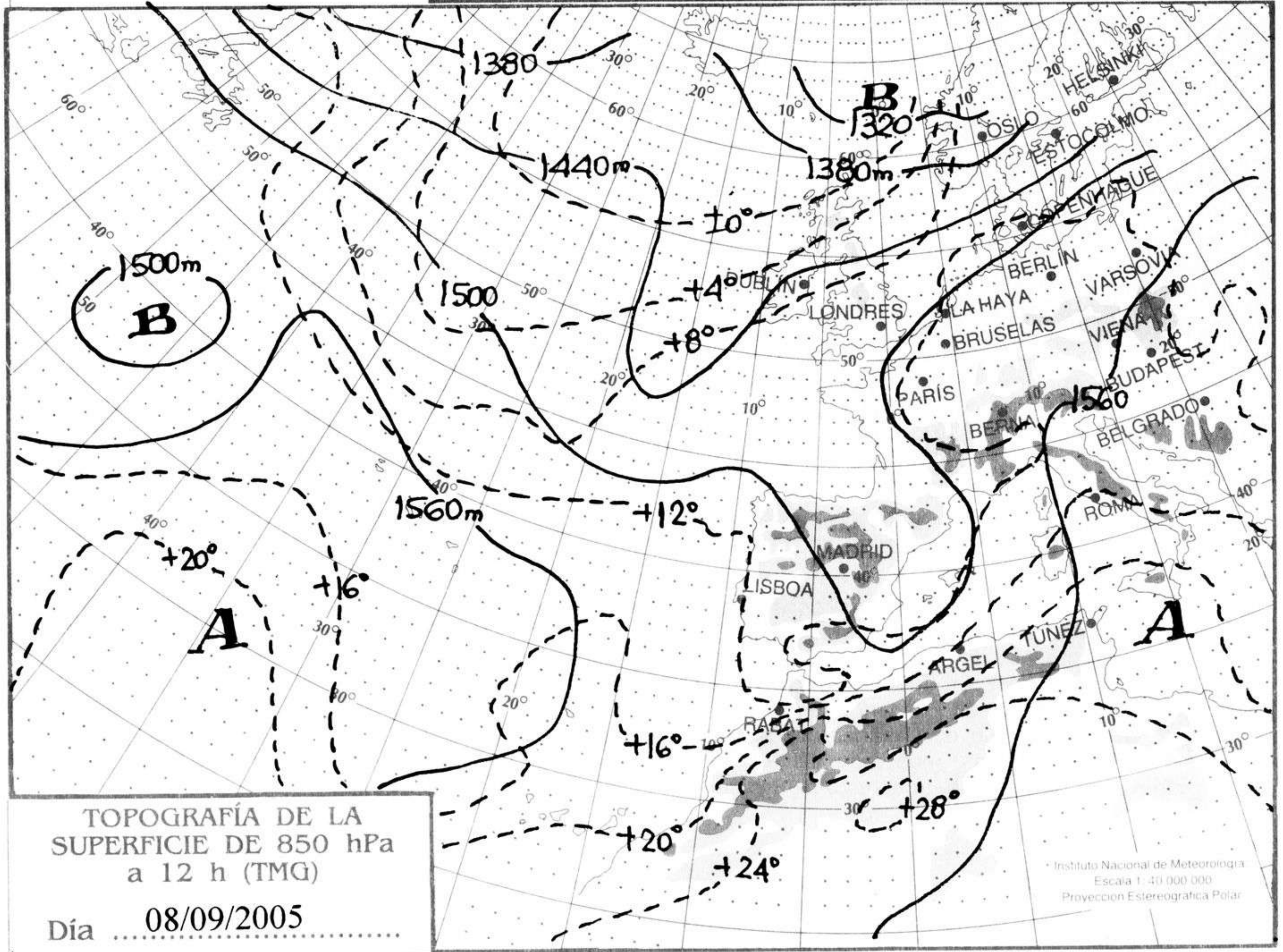
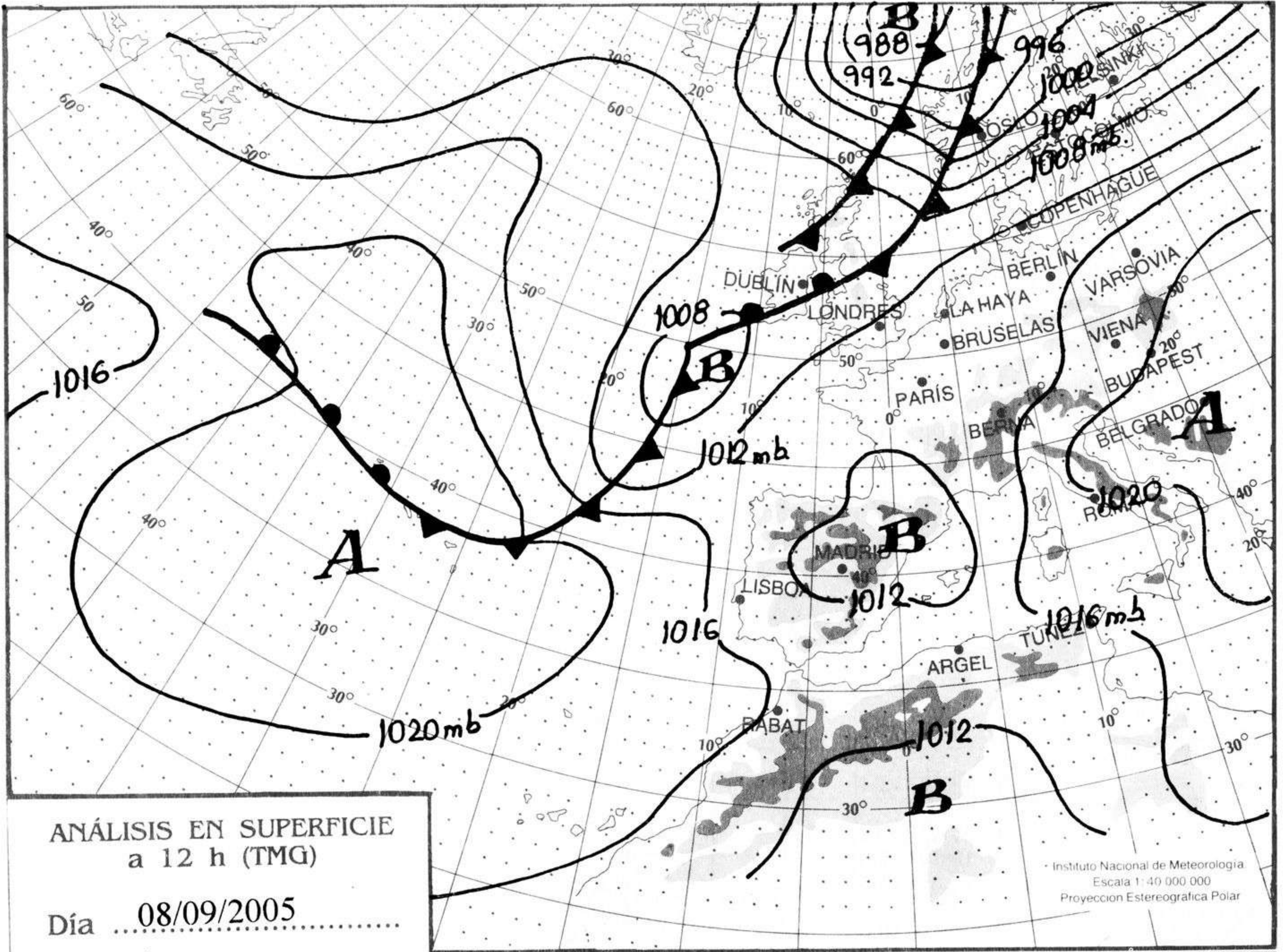
Ministerio de Medio Ambiente. Prohibida su reproducción total o parcial por cualquier medio sin autorización expresa por escrito.  
 Instituto Nacional de Meteorología. C/ Leonardo Prieto Castro, 8. Ciudad Universitaria. 28040 Madrid. NIPD: 310-05-009-6

ESTACIONES	TEMPERATURA °C		PRECIPITACIÓN l/m2		HORAS DE SOL (3)	ESTACIONES	TEMPERATURA °C		PRECIPITACIÓN l/m2		HORAS DE SOL (3)
	MÁX (1)	MÍN (2)	DÍA (1)	NOCHE (2)			MÁX (1)	MÍN (2)	DÍA (1)	NOCHE (2)	
<b>C.A. DE GALICIA</b>						JAÉN	24,2	15,9			11,3
A CORUÑA	22,9	18,9			2	MÁLAGA	31,4	20,8			11,1
SANTIAGO DE COMPOSTELA	23,6	14,9				SEVILLA	32	18,1			9,1
LUGO	25,4	14,2				<b>CIUDAD A. DE CEUTA</b>					
OURENSE	29,1	16,4				CEUTA	27	19,6			-
PONTEVEDRA	23,4	17,1		0,3	11,6	<b>CIUDAD A. DE MELILLA</b>					
<b>C.A. PRINCIPADO DE ASTURIAS</b>						MELILLA	28,1	19,1			10,4
OVIEDO	22,9	14,9				<b>C.A. DE EXTREMADURA</b>					
<b>C.A. DE CANTABRIA</b>						BADAJOS	30,5	16,4			11
SANTANDER	21,8	16,4				MÉRIDA	30,1	16,1			-
<b>C.A. DEL PAÍS VASCO</b>						CÁCERES	28,4	13,8			11,4
BILBAO	22,8	14,1	2		1,5	<b>C.A. DE CASTILLA Y LEÓN</b>					
SAN SEBASTIÁN	18,5	14,5	7		0	ÁVILA	23,2	9,8			10,1
VITORIA	19,1	10,6	0,1		0,8	BURGOS	22,1	-			-
<b>C.A. DE LA RIOJA</b>						LEÓN	24,1	10,4			12,1
LOGROÑO	18,5	11,4	6		0	PALENCIA	21,9	10,6			-
<b>C. FORAL DE NAVARRA</b>						SALAMANCA	24,9	10,9			11,1
PAMPLONA	17,4	13,1	48		0	SEGOVIA	21,8	12,1			5,1
<b>C.A. DE ARAGÓN</b>						SORIA	16,1	8,1	2		0
HUESCA	23,4	12	0,3		6,1	VALLADOLID	24,8	12,8			11,3
TERUEL	18,1	9,4			1	ZAMORA	27,1	13,4			11,4
ZARAGOZA	22,4	14,5	3		5,9	<b>C.A. DE CASTILLA-LA MANCHA</b>					
<b>C.A. DE CATALUÑA</b>						ALBACETE	24,4	14,2			6,3
BARCELONA	25,2	16,6	20		2,7	CIUDAD REAL	27,8	17,4			10,2
GIRONA	-	-	-		-	CUENCA	18,9	-	0,8		-
LLEIDA	23,1	13,8	1		-	GUADALAJARA	25,8	9,1			5,4
TARRAGONA	24,1	16,5	0,2		-	TOLEDO	-	17,2			10,6
<b>C.A. DE LES ILLES BALEARS</b>						<b>C. DE MADRID</b>					
PALMA DE MALLORCA	26,5	16,5	0,1	22	4,7	MADRID	26,9	11,4			8,3
IBIZA	25,8	20,5			8,3	<b>C.A. DE CANARIAS</b>					
MAHÓN	26	18,9	14		6,3	LAS PALMAS DE GRAN CANARIA	27,9	23			9
<b>C.A. VALENCIANA</b>						FUERTEVENTURA	31	25,5			6,7
ALICANTE	29,6	17			7,9	LANZAROTE	29,8	21,9			5
CASTELLÓN	25,9	17,4			4	SANTA CRUZ DE TENERIFE	28,5	23,2			10,4
VALENCIA	26,6	14,8			0,6	EL HIERRO	27,5	23,6			6,9
<b>C.A. DE LA REGIÓN DE MURCIA</b>						LA PALMA	28,1	22,6			6
MURCIA	31,8	17,6			8,6	<b>NOTA:</b>					
<b>C.A. DE ANDALUCÍA</b>						(1) Las máximas y precipitaciones del día son de 06 a 18 (hora TMG) de ayer.					
ALMERÍA	22,5	18,4			9,2	(2) Las mínimas y precipitaciones de la noche son de 18 de ayer a 06 (hora TMG) de hoy.					
CÁDIZ	24,8	20,5			-	(3) Las horas de sol son de ayer.					
CÓRDOBA	30,4	16,5			11,2	Las unidades utilizadas son: °C para la temperatura y litros por metro cuadrado para la precipitación					
GRANADA	25,6	10,1			10,7	Precipitación: Sin dato es cero. "ip": inapreciable. "-": Información no disponible					
HUELVA	28,6	17,9			-	Temperaturas y horas de sol: "-": Información no disponible					

## INFORMACIÓN GENERAL A LAS 06 (hora TMG)

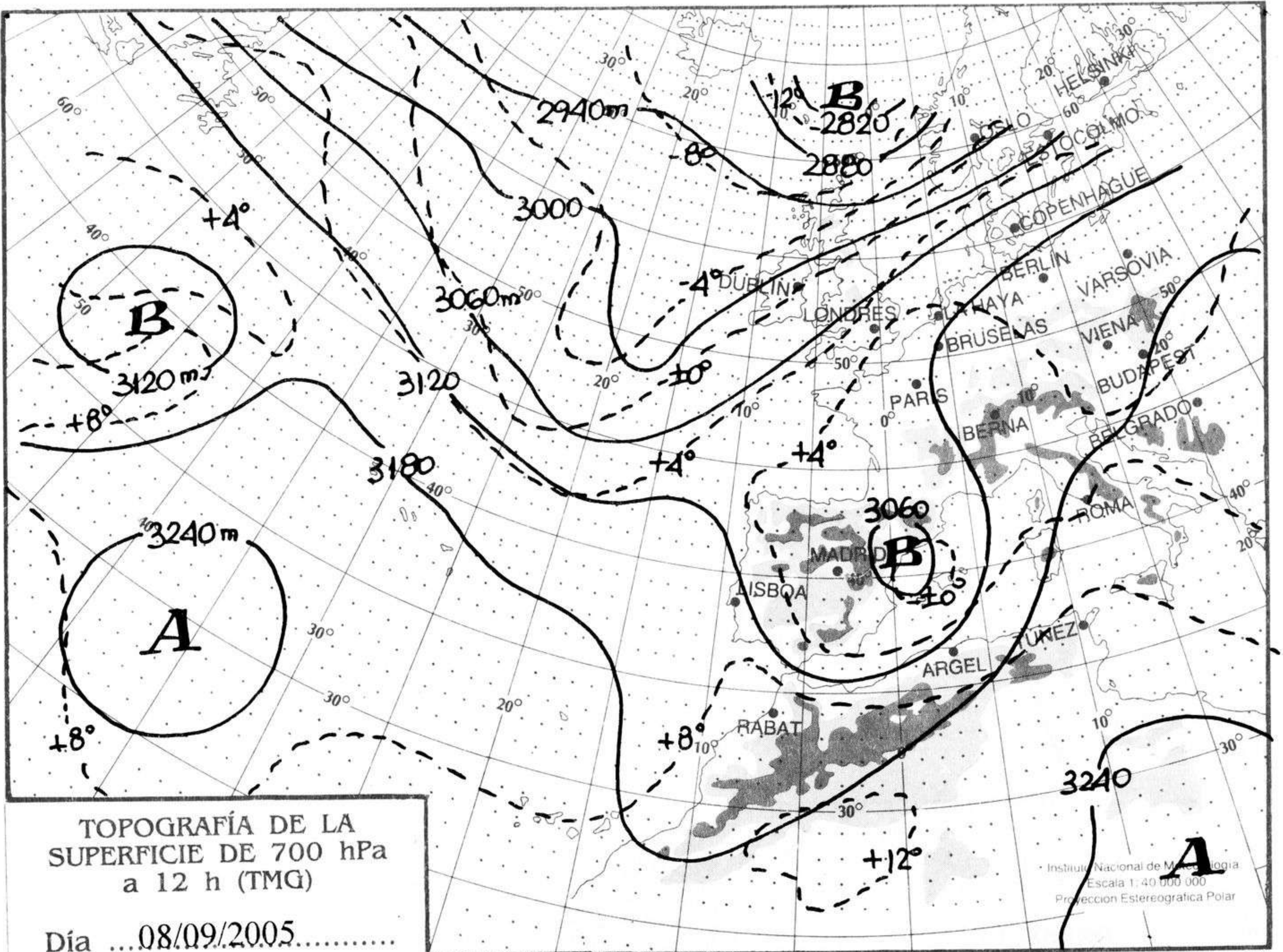
Durante las últimas 24 horas ha estado poco nuboso o nuboso en Canarias, la mitad occidental peninsular, Andalucía oriental, Murcia y el sur de Valencia, nuboso o muy nuboso con tormentas en el norte de Valencia, Aragón, Baleares y Cataluña y muy nuboso con precipitaciones débiles a moderadas persistentes en el Cantábrico oriental, Navarra, La Rioja y el este de la Meseta. Se han registrado nieblas en Galicia y Alto Ebro. Las temperaturas mínimas han bajado ligera a moderadamente en el cuadrante noréste peninsular y Melilla y han subido de forma similar en el resto del territorio nacional excepto en Canarias donde no han variado significativamente. El viento ha soplado moderado a fuerte del NE en Canarias, moderado del NW en el Cantábrico y La Mancha y del SW en Baleares y flojos con predominio de la dirección W en el resto de España.

Teléfonos del servicio de información meteorológica TELETIEMPO: Teletiempo general: 807 170 365, predicción para capitales de municipios españoles y datos de estaciones. Teletiempo marítimo: 807 170 37X, donde X es: 0 (Baleares), 1 (Mediterráneo), 2 (costera de Cantábrico y Galicia), 3 (costera de Canarias y Andalucía Occidental) y 4 (alta mar Atlántico). Teletiempo de montaña: 807 170 38Y, donde Y es: 0 (Pirineos), 1 (Picos de Europa), 2 (Sierra de Madrid), 3 (Sistema Ibérico), 4 (Sierra Nevada) y 5 (Sierra de Gredos). Teletiempo internacional: 807 170 388. TARIFAS: Coste máximo por minuto (IVA incluido) de 0,41 € en llamadas desde teléfonos de la red fija y de 0,76 € en llamadas desde teléfono móvil (los primeros 20 segundos tienen el coste de la tarifa soporte del operador de acceso).



hPa

1060  
1050  
1040  
1030  
1020  
1010  
1000  
990  
980  
970  
960  
950  
940



km/h.

200  
190  
180  
170  
160  
150  
140  
130  
120  
110  
100  
90  
80  
70  
60  
50  
40  
30  
20  
10

