

# BOLETÍN Meteorológico



Ministerio de Medio Ambiente  
Instituto Nacional de Meteorología

Número 102. Martes 12 de abril de 2005

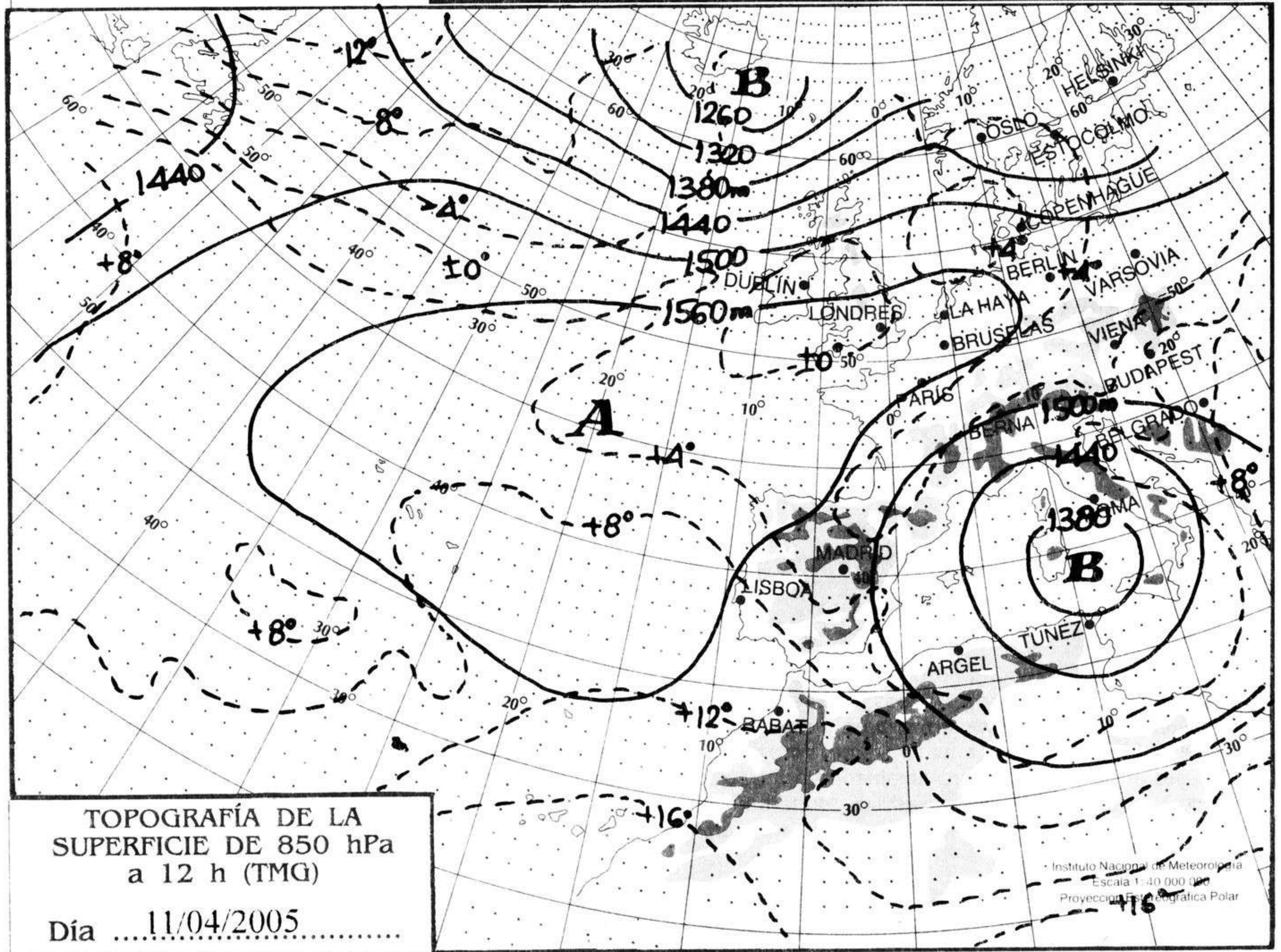
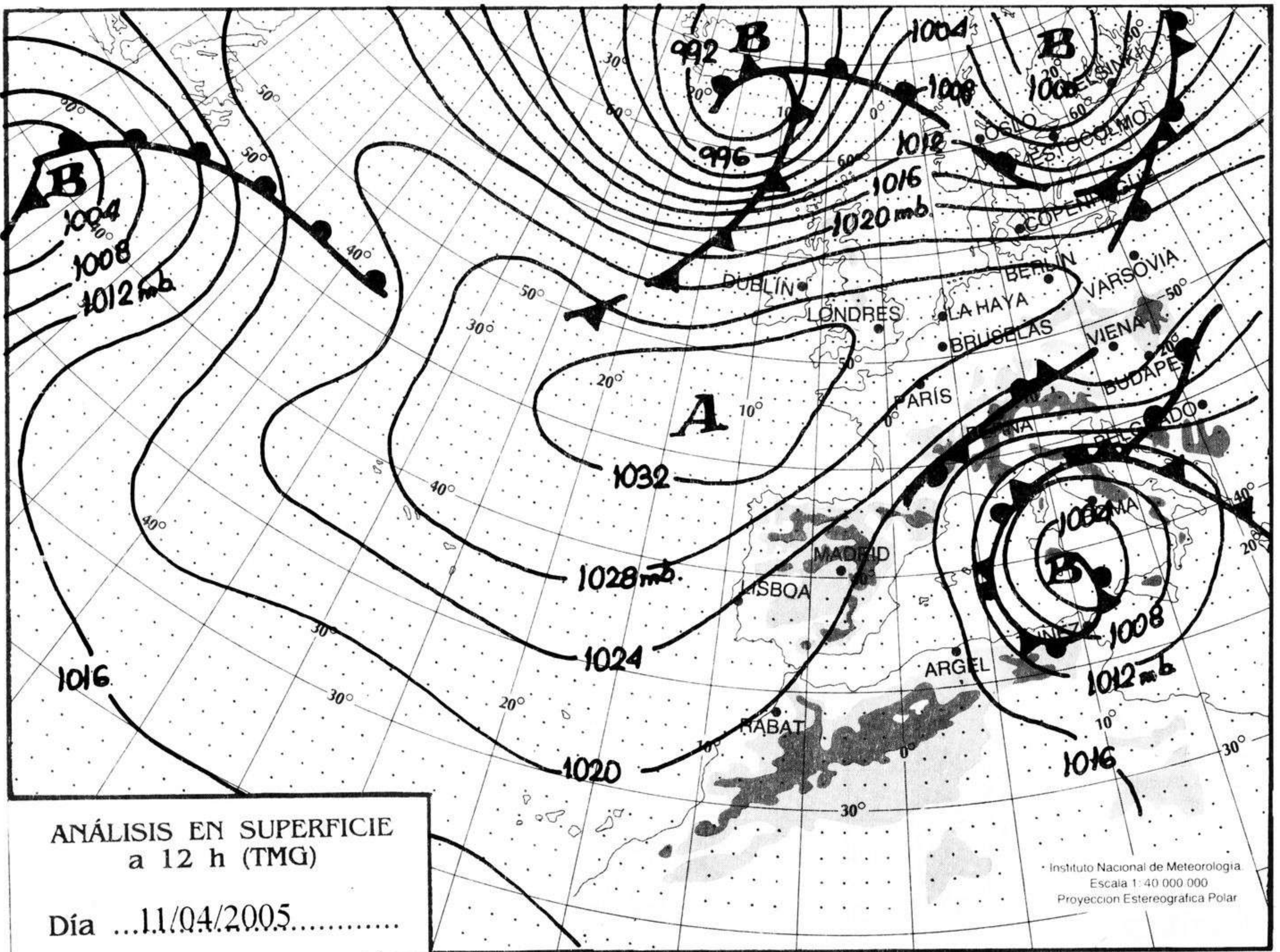
ESTACIONES	TEMPERATURA °C		PRECIPITACIÓN l/m2		HORAS DE SOL (3)	ESTACIONES	TEMPERATURA °C		PRECIPITACIÓN l/m2		HORAS DE SOL (3)
	MÁX (1)	MÍN (2)	DÍA (1)	NOCHE (2)			MÁX (1)	MÍN (2)	DÍA (1)	NOCHE (2)	
<b>C.A. DE GALICIA</b>						JAÉN	16,8	7,5			10
A CORUÑA	15,4	10,8			5,4	MÁLAGA	23,1	8,8			11,8
SANTIAGO DE COMPOSTELA	16,6	6,8			11,6	SEVILLA	24	10,6			11,4
LUGO	15	4,9			11,9	<b>CIUDAD A. DE CEUTA</b>					
OURENSE	22,1	3,6			-	CEUTA	24,2	12,9			-
PONTEVEDRA	20	9,5			12,6	<b>CIUDAD A. DE MELILLA</b>					
<b>C.A. PRINCIPADO DE ASTURIAS</b>						MELILLA	19,9	9,9			11,4
OVIEDO	14,6	6,8			7,7	<b>C.A. DE EXTREMADURA</b>					
<b>C.A. DE CANTABRIA</b>						BADAJOS	22,5	7,8			12,1
SANTANDER	12,9	11,4			8,7	MÉRIDA	23	7,6			-
<b>C.A. DEL PAÍS VASCO</b>						CÁCERES	20,4	4,8			11,9
BILBAO	13,9	11,9			1,2	<b>C.A. DE CASTILLA Y LEÓN</b>					
SAN SEBASTIAN	10,8	9,9			5,9	ÁVILA	9,9	3,1			7,1
VITORIA	10,9	7,8		0,2	3,5	BURGOS	40,4	5,6			4,3
<b>C.A. DE LA RIOJA</b>						LEÓN	15,5	1,1			12,8
LOGROÑO	13,4	9,1	0,3	ip	3,9	PALENCIA	10,9	4,4			-
<b>C. FORAL DE NAVARRA</b>						SALAMANCA	14,1	1,5			11,4
PAMPLONA	10,1	7,1			1	SEGOVIA	9,4	4,1			3,1
<b>C.A. DE ARAGÓN</b>						SORIA	8,8	4,8			6,1
HUESCA	-	4,5			10	VALLADOLID	12,9	6,6			12,4
TERUEL	10,6	3,1			2,2	ZAMORA	16,1	2,5			11,4
ZARAGOZA	15,4	9			11,6	<b>C.A. DE CASTILLA-LA MANCHA</b>					
<b>C.A. DE CATALUÑA</b>						ALBACETE	16,8	0,6			11,6
BARCELONA	18,2	10			8,8	CIUDAD REAL	18,1	5,9			11,1
GIRONA	-	3,1			7,8	CUENCA	13,4	3,6			7,4
LLEIDA	21,9	3,1			9,5	GUADALAJARA	17,6	0,4			9,3
TARRAGONA	22,4	-			-	TOLEDO	19,4	2,5			12,3
<b>C.A. DE LES ILLES BALEARS</b>						<b>C. DE MADRID</b>					
PALMA DE MALLORCA	17,4	4,8			4,5	MADRID	16,5	4,9			11,7
IBIZA	19	10,5			10,9	<b>C.A. DE CANARIAS</b>					
MAHÓN	12,9	11,9	3		0,2	LAS PALMAS DE GRAN CANARIA	22,6	17,9			3,5
<b>C.A. VALENCIANA</b>						FUERTEVENTURA	25,9	19,8			6,7
ALICANTE	19,5	7,2			10,1	LANZAROTE	27,4	17,6			7,6
CASTELLÓN	21,5	9,5			8,9	SANTA CRUZ DE TENERIFE	21,9	17,2			9,8
VALENCIA	21,1	7,5			11,6	EL HIERRO	21	18,5			9,6
<b>C.A. DE LA REGIÓN DE MURCIA</b>						LA PALMA	23,4	17,4			9,9
MURCIA	23,1	10,1			10,5	<b>NOTA:</b>					
<b>C.A. DE ANDALUCIA</b>						(1) Las máximas y precipitaciones del día son de 06 a 18 (hora TMG) de ayer.					
ALMERIA	19,8	10			11,9	(2) Las mínimas y precipitaciones de la noche son de 18 de ayer a 06 (hora TMG) de hoy.					
CÁDIZ	22,9	11			-	(3) Las horas de sol son de ayer.					
CÓRDOBA	22,9	9,1			11,4	Las unidades utilizadas son: °C para la temperatura y litros por metro cuadrado para la precipitación					
GRANADA	18,6	2,5			12,2	Precipitación: Sin dato es cero. "ip": inapreciable. "-": información no disponible					
HUELVA	24,6	8,4			12	Temperaturas y horas de sol: "-": información no disponible					

## INFORMACION GENERAL A LAS 06 (hora TMG)

En las últimas 24 horas ha estado muy nuboso o cubierto en Cantabria, País Vasco, La Rioja, Navarra, Pirineos y Este de Baleares. Intervalos nubosos en el este de Castilla y León y poco nuboso en el resto. Ha habido precipitaciones débiles en el Cantábrico, Pirineos y Baleares. Las temperaturas mínimas han ascendido ligeramente en toda la península excepto el este y Baleares donde han permanecido sin cambios significativos junto con Ceuta, Melilla y Canarias. Viento fuerte a muy fuerte del noroeste en el nordeste de Cataluña y este de Baleares, localmente fuerte del noroeste en el valle del Ebro amainando a moderado. Moderado de componente norte en el Cantábrico y zonas altas del cuadrante nororiental peninsular. Moderado del nordeste en Canarias y Andalucía occidental. En el resto, flojo ocasionalmente moderado, predominando la componente norte.

Teléfonos del servicio de información meteorológica TELETIEMPO: Teletiempos nacional: 807 170 365. Teletiempos provincial: 807 170 3?? (completar con las dos primeras cifras del Código Postal para obtener la información meteorológica de la provincia deseada). Teletiempos marítimo: 807 170 37X donde X es: 0 (Baleares), 1 (Mediterráneo), 2 (Cantábrico y Galicia), 3 (Canarias y Andalucía Occidental) y 4 (Atlántico). Teletiempos de montaña: 807 170 38Y donde Y es: 0 (Pirineos), 1 (Picos de Europa), 2 (Sierra de Madrid), 3 (Sistema Ibérico), 4 (Sierra Nevada) y 5 (Sierra de Gredos). Teletiempos internacional: 807 170 388. TARIFAS: Coste máximo por minuto (IVA incluido) de 0,41 € en llamadas desde teléfonos de la red fija y de 0,76 € en llamadas desde teléfono móvil (los primeros 20 segundos tienen el coste de la tarifa soporte del operador de acceso).

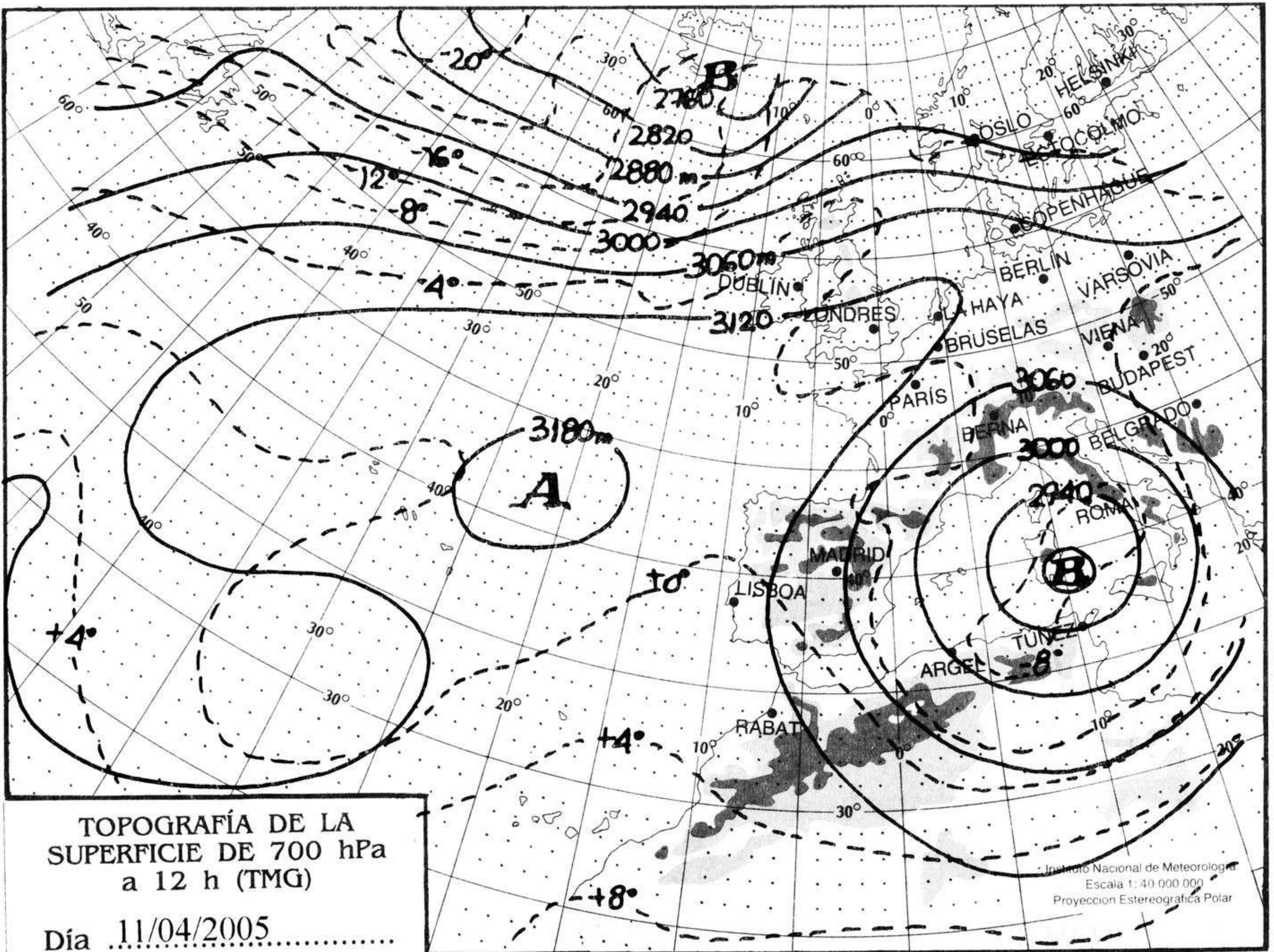






hPa

1060  
1050  
1040  
1030  
1020  
1010  
1000  
990  
980  
970  
960  
950  
940



km./h.

200  
190  
180  
170  
160  
150  
140  
130  
120  
110  
100  
90  
80  
70  
60  
50  
40  
30  
20  
10

