

# M B O L E T Í N

# Meteorológico



Ministerio de Medio Ambiente  
Instituto Nacional de Meteorología

Número 77. Viernes 18 de marzo de 2005

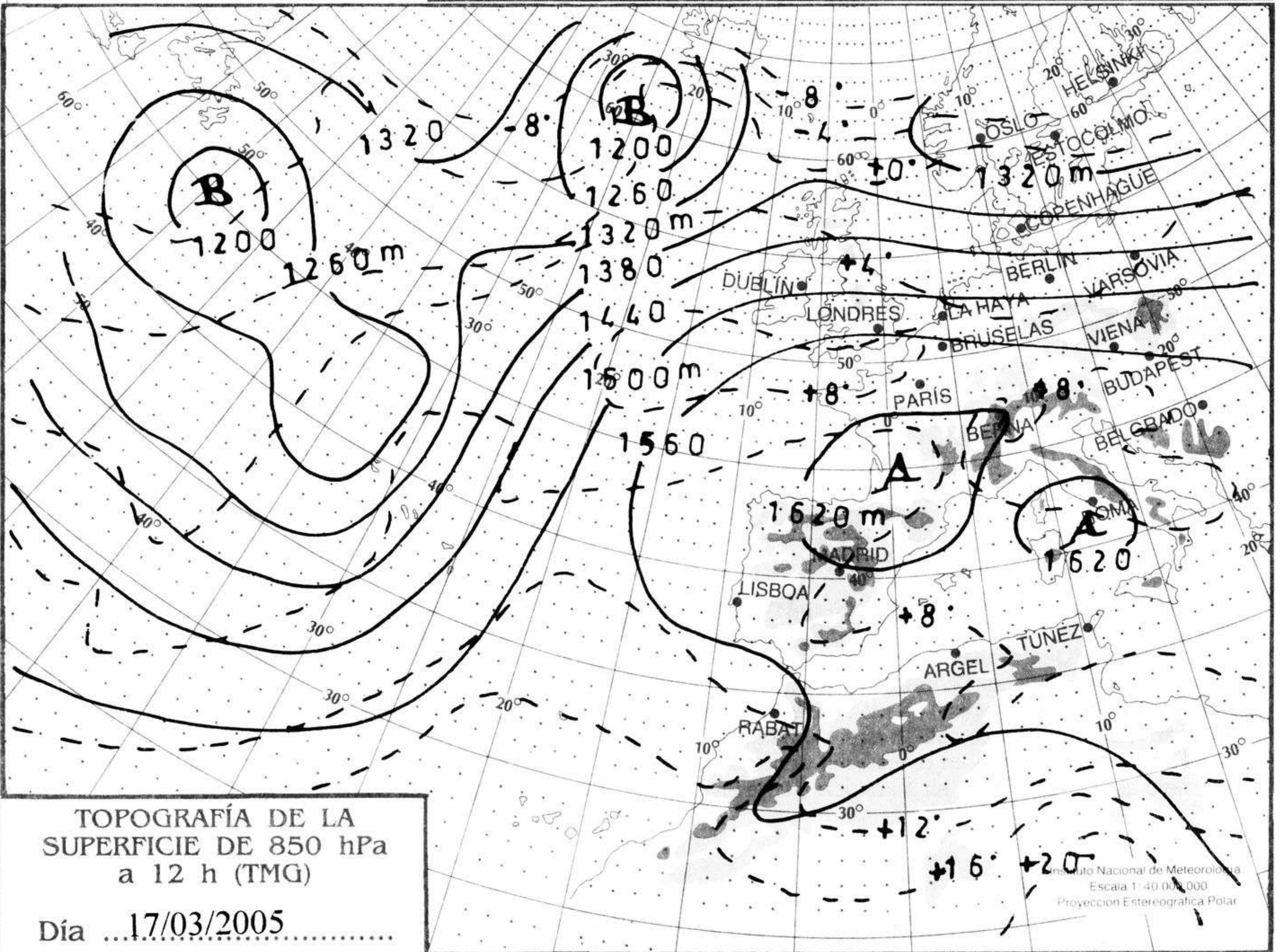
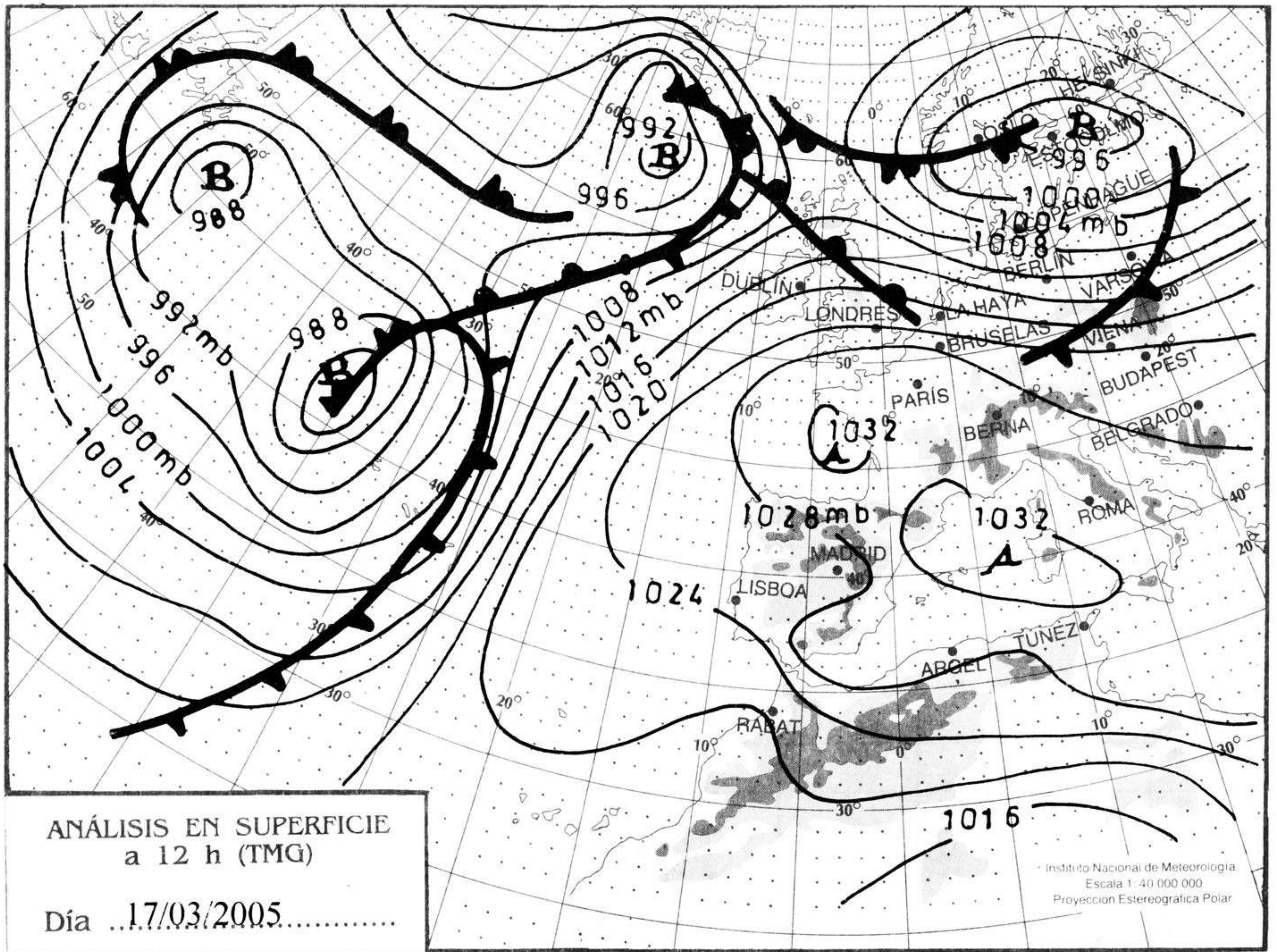
ESTACIONES	TEMPERATURA °C		PRECIPITACIÓN l/m2		HORAS DE SOL (3)	ESTACIONES	TEMPERATURA °C		PRECIPITACIÓN l/m2		HORAS DE SOL (3)
	MÁX (1)	MÍN (2)	DÍA (1)	NOCHE (2)			MÁX (1)	MÍN (2)	DÍA (1)	NOCHE (2)	
<b>C.A. DE GALICIA</b>						JAÉN	23,2	12,9			-
A CORUÑA	20,4	13,5			9,7	MÁLAGA	18,1	14,4			6,4
SANTIAGO DE COMPOSTELA	25,6	-13,6			9,1	SEVILLA	25,1	14,4			7,6
LUGO	25,1	3,6			10,3	<b>CIUDAD A. DE CEUTA</b>					
OURENSE	27,6	6,6			-	CEUTA	15,8	12,8			0
PONTEVEDRA	24,1	16,1			10,9	<b>CIUDAD A. DE MELILLA</b>					
<b>C.A. PRINCIPADO DE ASTURIAS</b>						MELILLA	14,6	13,1			0
OVIEDO	23,5	13,9			8,5	<b>C.A. DE EXTREMADURA</b>					
<b>C.A. DE CANTABRIA</b>						BADAJOS	28,4	12,1			8
SANTANDER	16,8	13,8			7,1	MÉRIDA	27,4	11,4			-
<b>C.A. DEL PAÍS VASCO</b>						CÁCERES	24,5	10,8			7,5
BILBAO	25,8	9,9			7,6	<b>C.A. DE CASTILLA Y LEÓN</b>					
SAN SEBASTIÁN	20,5	15,1			8,1	ÁVILA	18,4	6,5			10
VITORIA	22,5	2,4			7,5	BURGOS	21,6	2,4			8,1
<b>C.A. DE LA RIOJA</b>						LEÓN	19,4	6,4			2,5
LOGROÑO	22,8	4,5			8,8	PALENCIA	20,2	6,4			-
<b>C. FORAL DE NAVARRA</b>						SALAMANCA	22,8	6,9			6,1
PAMPLONA	22,6	5,1			9,6	SEGOVIA	20,4	12,1			6,5
<b>C.A. DE ARAGÓN</b>						SORIA	20,8	3,5			9,7
HUESCA	22,6	9,8			10,6	VALLADOLID	22,9	7,9			7,2
TERUEL	21,8	-1,1			9	ZAMORA	21,9	8,9			-
ZARAGOZA	23,4	5,2			10,6	<b>C.A. DE CASTILLA-LA MANCHA</b>					
<b>C.A. DE CATALUÑA</b>						ALBACETE	20,5	4,4			10,4
BARCELONA	15,4	8,2			8,9	CIUDAD REAL	24,9	6			10
GIRONA	20,5	2,0			6,0	CUENCA	21,9	5,4			10,5
LLEIDA	24,5	4,6			10,2	GUADALAJARA	23,8	1,2			10,7
TARRAGONA	14,6	6,6			-	TOLEDO	24,8	7,1			9,3
<b>C.A. DE LES ILLES BALEARS</b>						<b>C. DE MADRID</b>					
PALMA DE MALLORCA	21,8	4,9			9,4	MADRID	22,9	4,2			10,2
IBIZA	18,9	9,1			10,6	<b>C.A. DE CANARIAS</b>					
MAHÓN	16,6	9,1			10	LAS PALMAS DE GRAN CANARIA	21,2	16,2			10,1
<b>C.A. VALENCIANA</b>						FUERTEVENTURA	20,6	16,4			4,5
ALICANTE	17,2	6,5			9,5	LANZAROTE	21,9	14,1			9,1
CASTELLÓN	17,5	6,6			-	SANTA CRUZ DE TENERIFE	22,5	16,2			9,4
VALENCIA	17,6	5,1			9,1	EL HIERRO	22,9	16,5			-
<b>C.A. DE LA REGIÓN DE MURCIA</b>						LA PALMA	21,9	15,1			7,5
MURCIA	19,5	7,9			8,9	<b>NOTA:</b>					
<b>C.A. DE ANDALUCÍA</b>						(1) Las máximas y precipitaciones del día son de 06 a 18 (hora TMG) de ayer.					
ALMERÍA	22,1	11,5			9,5	(2) Las mínimas y precipitaciones de la noche son de 18 de ayer a 06 (hora TMG) de hoy.					
CÁDIZ	18	14,1			-	(3) Las horas de sol son de ayer.					
CÓRDOBA	26,5	7,4			8,2	Las unidades utilizadas son: °C para la temperatura y litros por metro cuadrado para la precipitación					
GRANADA	23,1	5,2			10,4	Precipitación: Sin dato es cero. "ip": inapreciable. "-": información no disponible					
HUELVA	24,9	11,4			9,2	Temperaturas y horas de sol: "-": Información no disponible					

## INFORMACIÓN GENERAL A LAS 06 (hora TMG)

Durante las últimas 24 horas ha estado nuboso a muy nuboso con nubes altas en la cornisa cantábrica, Navarra, la Rioja y Castilla y León, y con nubes bajas en Ceuta, Melilla, área del Estrecho y, durante la madrugada, en las comunidades mediterráneas peninsulares y Baleares, ha habido intervalos nubosos en Canarias, y nubosidad de evolución en los sistemas Central e Ibérico. Se han producido precipitaciones casi inapreciables en Melilla. Ha habido brumas generalizadas y algún banco de niebla en las en las comunidades mediterráneas peninsulares y Baleares. Las temperaturas mínimas han subido ligera a moderadamente en las Rías Bajas, han bajado ligeramente en Valencia y Murcia y no han cambiado en el resto. El viento ha sido fuerte a muy fuerte de levante en el área del Estrecho, flojo a moderado de componente E en Andalucía y flojo en el resto, con predominio de la componente este.

Teléfonos del servicio de información meteorológica TELETIEMPO: Teletiempo nacional: 807 170 365. Teletiempo provincial: 807 170 3?? (completar con las dos primeras cifras del Código Postal para obtener la información meteorológica de la provincia deseada). Teletiempo marítimo: 807 170 37X donde X es: 0 (Baleares), 1 (Mediterráneo), 2 (Cantábrico y Galicia), 3 (Canarias y Andalucía Occidental) y 4 (Atlántico). Teletiempo de montaña: 807 170 38Y donde Y es: 0 (Pirineos), 1 (Picos de Europa), 2 (Sierra de Madrid), 3 (Sistema Ibérico), 4 (Sierra Nevada) y 5 (Sierra de Gredos). Teletiempo internacional: 807 170 388. TARIFAS: Coste máximo por minuto (IVA incluido) de 0,41 € en llamadas desde teléfonos de la red fija y de 0,76 € en llamadas desde teléfono móvil (los primeros 20 segundos tienen el coste de la tarifa soporte del operador de acceso).

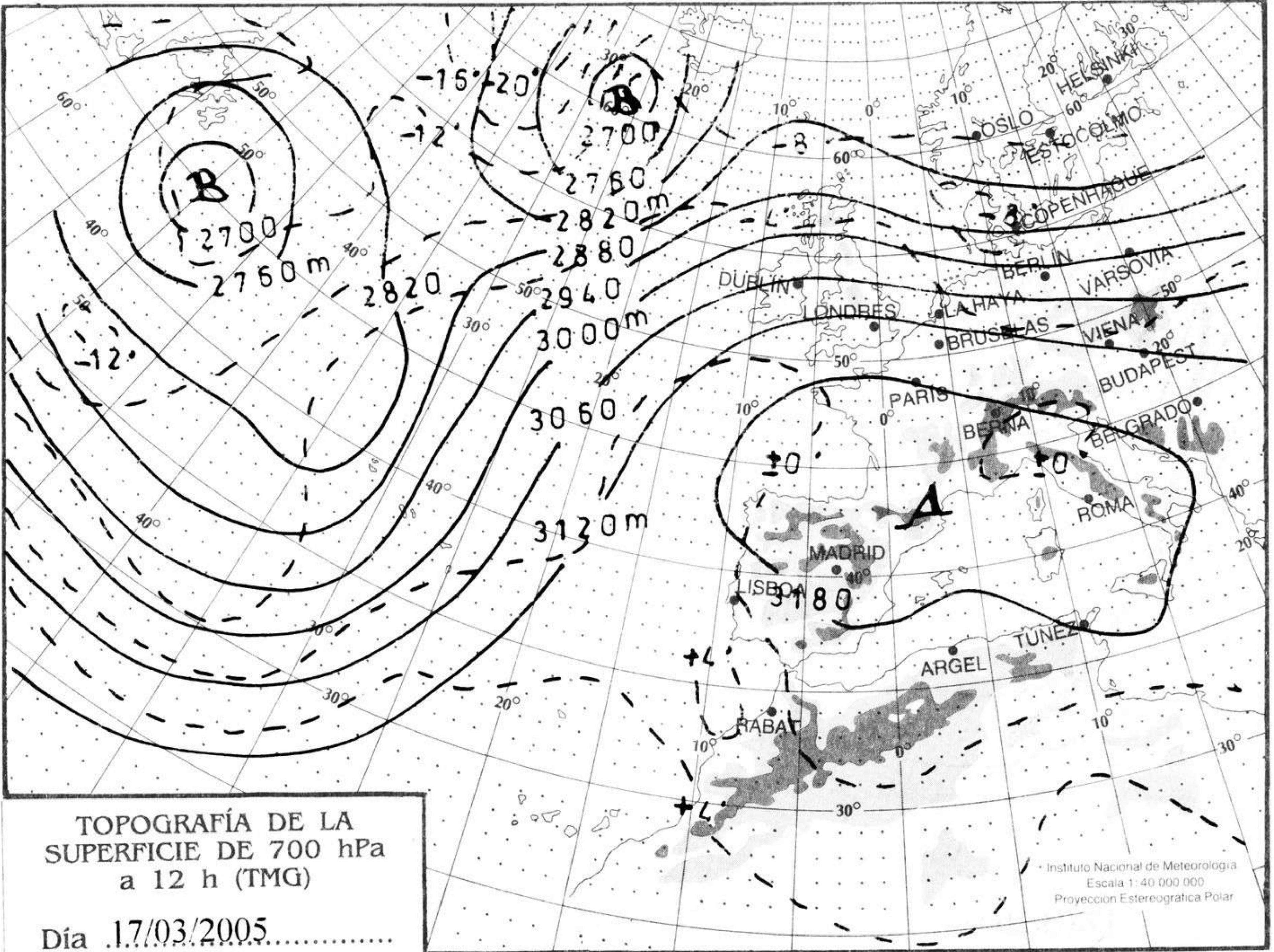






hPa

1060  
1050  
1040  
1030  
1020  
1010  
1000  
990  
980  
970  
960  
950  
940



km./h.

200  
190  
180  
170  
160  
150  
140  
130  
120  
110  
100  
90  
80  
70  
60  
50  
40  
30  
20  
10

