

# BOLETÍN Meteorológico



Ministerio de Medio Ambiente  
Instituto Nacional de Meteorología

Número 353. Sábado 18 de diciembre de 2004

ESTACIONES	TEMPERATURA °C		PRECIPITACIÓN l/m2		HORAS DE SOL (3)	ESTACIONES	TEMPERATURA °C		PRECIPITACIÓN l/m2		HORAS DE SOL (3)
	MÁX (1)	MÍN (2)	DÍA (1)	NOCHE (2)			MÁX (1)	MÍN (2)	DÍA (1)	NOCHE (2)	
<b>C.A. DE GALICIA</b>						JAÉN	12,6	6,2			-
A CORUÑA	13,9	13,4		2	0	MÁLAGA	19,9	12,9			8,7
SANTIAGO DE COMPOSTELA	11,1	10,4	0,5	2	0	SEVILLA	18,1	6,2			8,3
LUGO	10,1	9,9		0,5	-	<b>CIUDAD A. DE CEUTA</b>					
OURENSE	9,9	9,6			-	CEUTA	18,1	13,9			-
PONTEVEDRA	11,9	12,4	2	1	0	<b>CIUDAD A. DE MELILLA</b>					
<b>C.A. PRINCIPADO DE ASTURIAS</b>						MELILLA	18,4	13,9			9,1
OVIEDO	13,8	10,9		4	0	<b>C.A. DE EXTREMADURA</b>					
<b>C.A. DE CANTABRIA</b>						BADAJOS	13,5	6,5			3
SANTANDER	15,5	11,6		4	0	MÉRIDA	-	-	-	-	-
<b>C.A. DEL PAÍS VASCO</b>						CÁCERES	15,8	9,8			7,8
BILBAO	15,6	11	0,2	5	0	<b>C.A. DE CASTILLA Y LEÓN</b>					
SAN SEBASTIÁN	12,5	10,8	4	5	0	ÁVILA	-	5,5			6,6
VITORIA	10,4	7,4	2	22	1,9	BURGOS	7,5	3,9	0,1	3	0,7
<b>C.A. DE LA RIOJA</b>						LEÓN	9,5	5,5			6,8
LOGROÑO	11,6	8,9		2	7,6	PALENCIA	6,9	4,4			-
<b>C. FORAL DE NAVARRA</b>						SALAMANCA	10,9	5,9			5,2
PAMPLONA	11,1	7,1	2	6	0	SEGOVIA	10,4	5,2			6,1
<b>C.A. DE ARAGÓN</b>						SORIA	8,4	-			8,1
HUESCA	11,6	6,5			7,6	VALLADOLID	6,5	6,1			0,6
TERUEL	12,5	5,8			7,4	ZAMORA	12,1	7,1			3,9
ZARAGOZA	14,1	9,4			5	<b>C.A. DE CASTILLA-LA MANCHA</b>					
<b>C.A. DE CATALUÑA</b>						ALBACETE	-	5,1	-		8,5
BARCELONA	15,6	11,6			7,3	CIUDAD REAL	13,9	3,4			6,8
GIRONA	13,9	3,0			-	CUENCA	11,1	5,9			7,8
LLEIDA	15,1	9,9			-	GUADALAJARA	14,2	2,9			-
TARRAGONA	16,5	13,4			-	TOLEDO	15,2	5,6			7,3
<b>C.A. DE LES ILLES BALEARS</b>						<b>C. DE MADRID</b>					
PALMA DE MALLORCA	16,8	14,5			7,2	MADRID	15	-			-
IBIZA	17,4	13,9			9	<b>C.A. DE CANARIAS</b>					
MAHÓN	15,4	11,4			5,2	LAS PALMAS DE GRAN CANARIA	20,9	17,5			7,7
<b>C.A. VALENCIANA</b>						FUERTEVENTURA	22,4	18			9
ALICANTE	19,2	13,6			8,1	LANZAROTE	22,4	15,4			7,6
CASTELLÓN	19,1	12,8			-	SANTA CRUZ DE TENERIFE	21,2	16,6			-
VALENCIA	20,1	12,4			7,5	EL HIERRO	21,5	18,6			-
<b>C.A. DE LA REGIÓN DE MURCIA</b>						LA PALMA	21,5	17,9		0,6	4
MURCIA	20,6	10,5			8,2	<b>NOTA:</b>					
<b>C.A. DE ANDALUCÍA</b>						(1) Las máximas y precipitaciones del día son de 06 a 18 (hora TMG) de ayer.					
ALMERÍA	18,1	8,8			8,6	(2) Las mínimas y precipitaciones de la noche son de 18 de ayer a 06 (hora TMG) de hoy.					
CÁDIZ	14,5	9,1			-	(3) Las horas de sol son de ayer.					
CÓRDOBA	16,8	2,1			-	Las unidades utilizadas son: °C para la temperatura y litros por metro cuadrado para la precipitación					
GRANADA	14,4	-1,4			6,1	Precipitación: Sin dato es cero. "ip": inapreciable. "-": Información no disponible					
HUELVA	18,1	7,5			6,2	Temperaturas y horas de sol: "-": Información no disponible					

## INFORMACIÓN GENERAL A LAS 06 (hora TMG)

Durante las últimas 24 horas ha estado muy nuboso o cubierto en Galicia, Comunidades Cantábricas, alto Ebro, y Pirineos, con precipitaciones en general débiles, localmente moderadas en el Cantábrico Oriental. Aumento de la nubosidad en la meseta norte, Sistema Ibérico y puntos del valle del Ebro. Nuboso en ambos archipiélagos, alguna precipitación débil en Tenerife y la Palma.

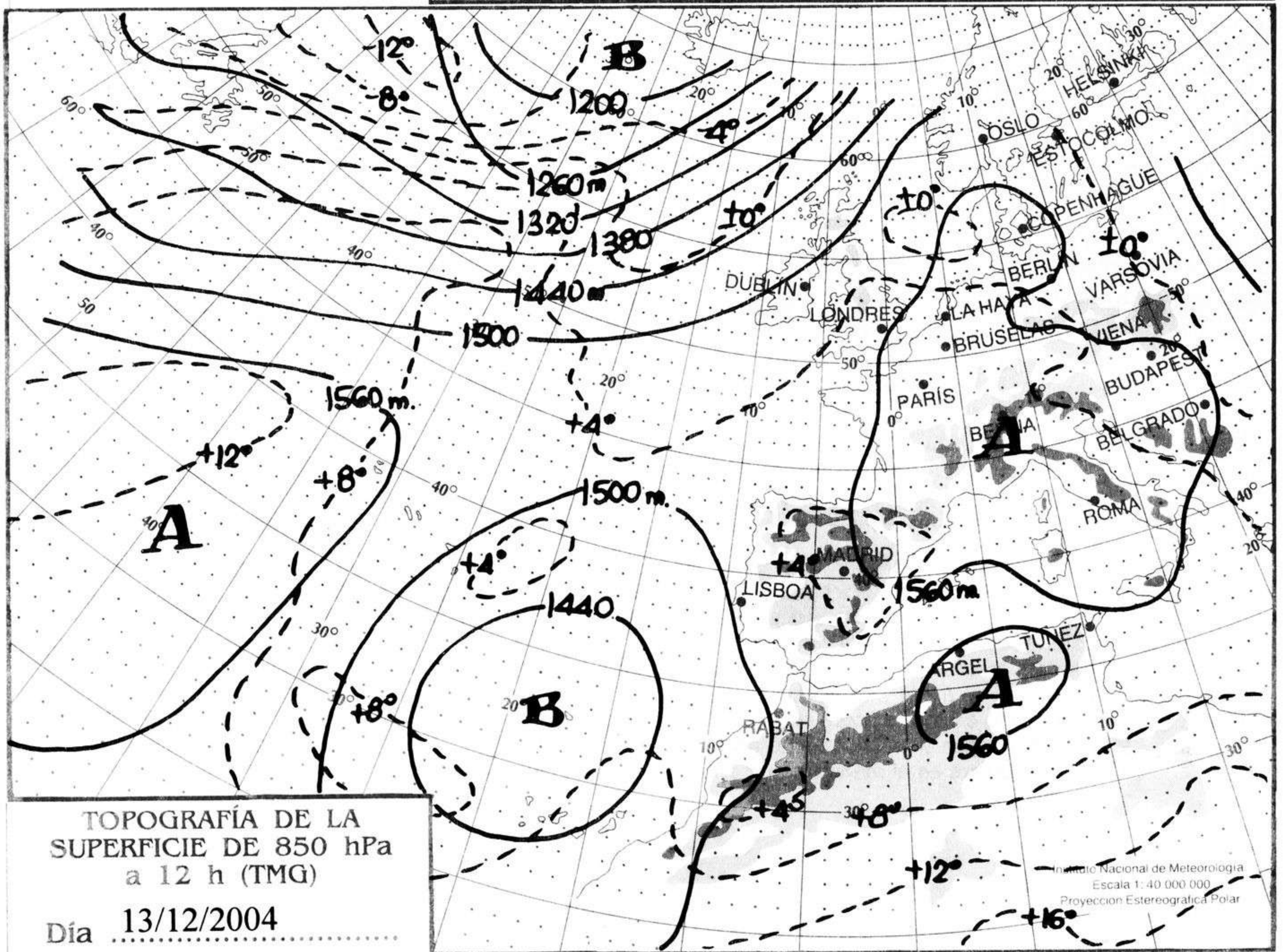
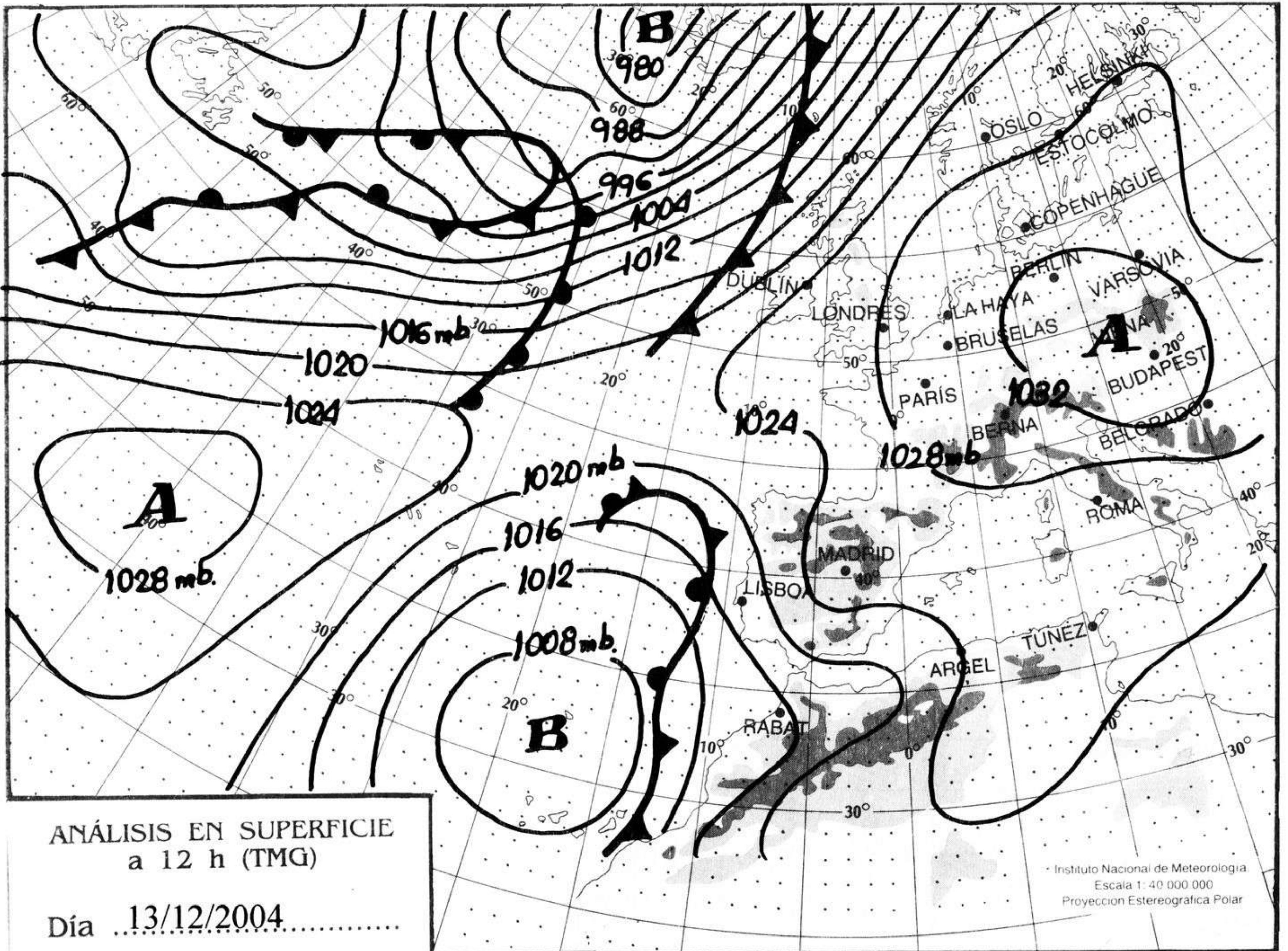
Nieblas y brumas dispersas en los valles del Duero, Guadalquivir, meseta sur, zonas altas de Andalucía Oriental, Central, Galicia, y en el interior de Cataluña.

Las temperaturas mínimas han tenido un ligero a moderado ascenso en la mitad norte peninsular, excepto el Cantábrico Oriental y Pirineos donde no ha habido cambios significativos.

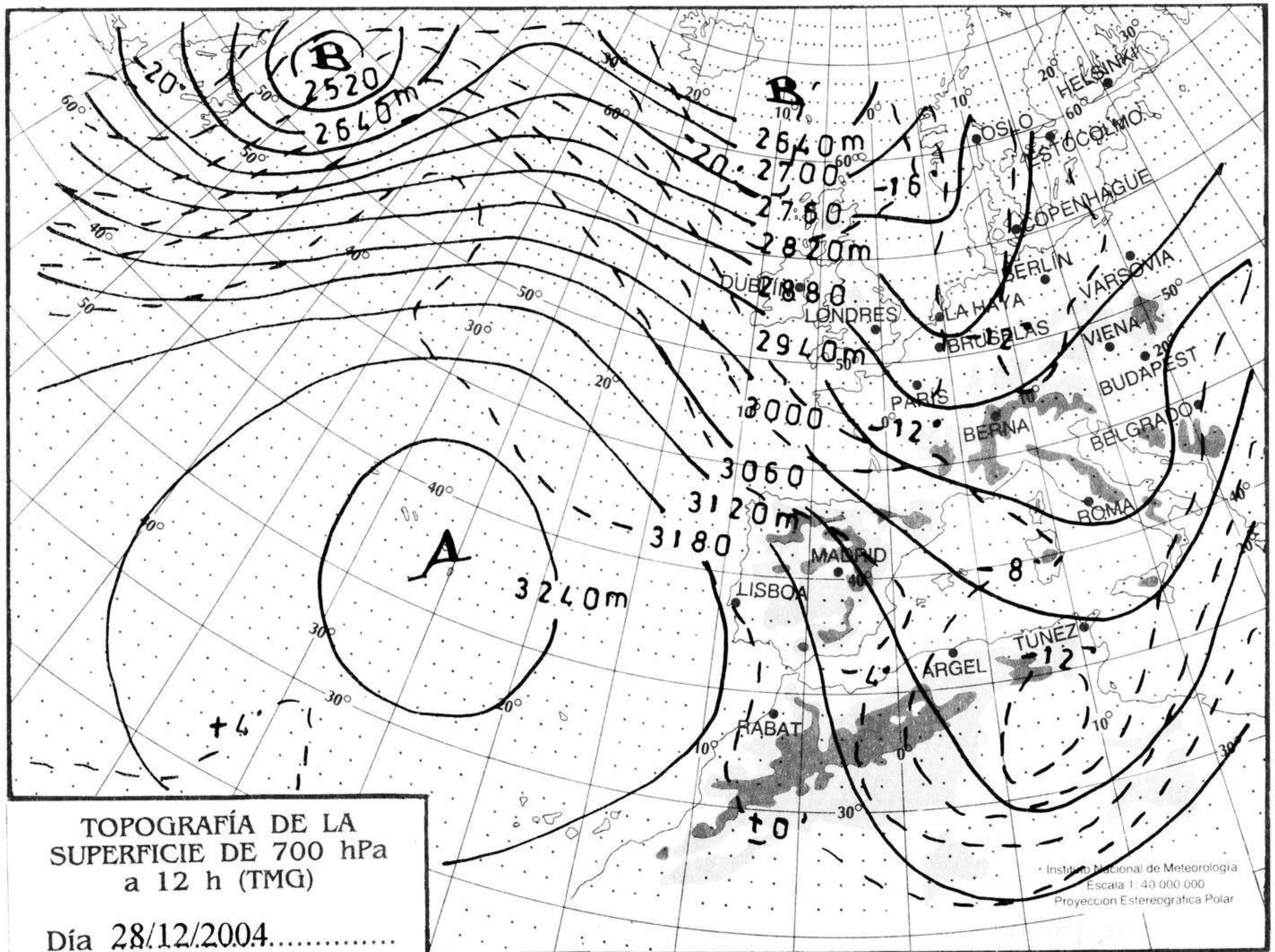
El viento ha sido moderados a fuerte del NW en el Cantábrico Oriental, nordeste de Gerona, valle del Ebro y Baleares.

Moderado en el resto del Cantábrico y Mediterráneo, y del NE y E en Canarias.

Teléfonos del servicio de información meteorológica TELETIEMPO: Teletiempos nacional: 807 170 365. Teletiempos provincial: 807 170 3?? (completar con las dos primeras cifras del Código Postal para obtener la información meteorológica de la provincia deseada). Teletiempos marítimo: 807 170 37X donde X es: 0 (Baleares), 1 (Mediterráneo), 2 (Cantábrico y Galicia), 3 (Canarias y Andalucía Occidental) y 4 (Atlántico). Teletiempos de montaña: 807 170 38Y donde Y es: 0 (Pirineos), 1 (Picos de Europa), 2 (Sierra de Madrid), 3 (Sistema Ibérico), 4 (Sierra Nevada) y 5 (Sierra de Gredos). Teletiempos internacional: 807 170 388. TARIFAS: Coste máximo por minuto (IVA incluido) de 0,41 € en llamadas desde teléfonos de la red fija y de 0,76 € en llamadas desde teléfono móvil (los primeros 20 segundos tienen el coste de la tarifa soporte del operador de acceso).



hPa  
1060  
1050  
1040  
1030  
1020  
1010  
1000  
990  
980  
970  
960  
950  
940



km./h.  
200  
190  
180  
170  
160  
150  
140  
130  
120  
110  
100  
90  
80  
70  
60  
50  
40  
30  
20  
10

