

BOLETÍN Meteorológico



Ministerio de Medio Ambiente
Instituto Nacional de Meteorología

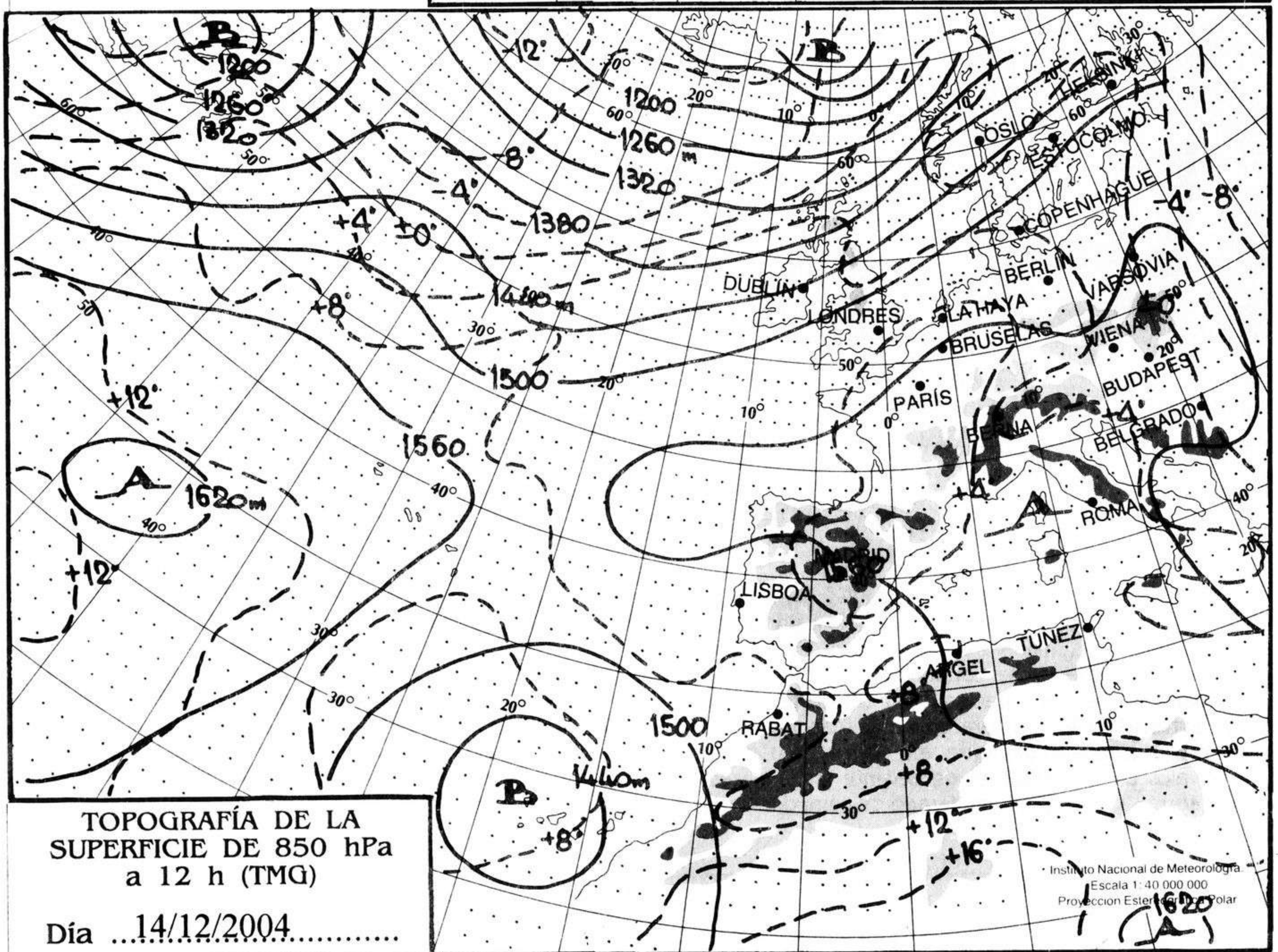
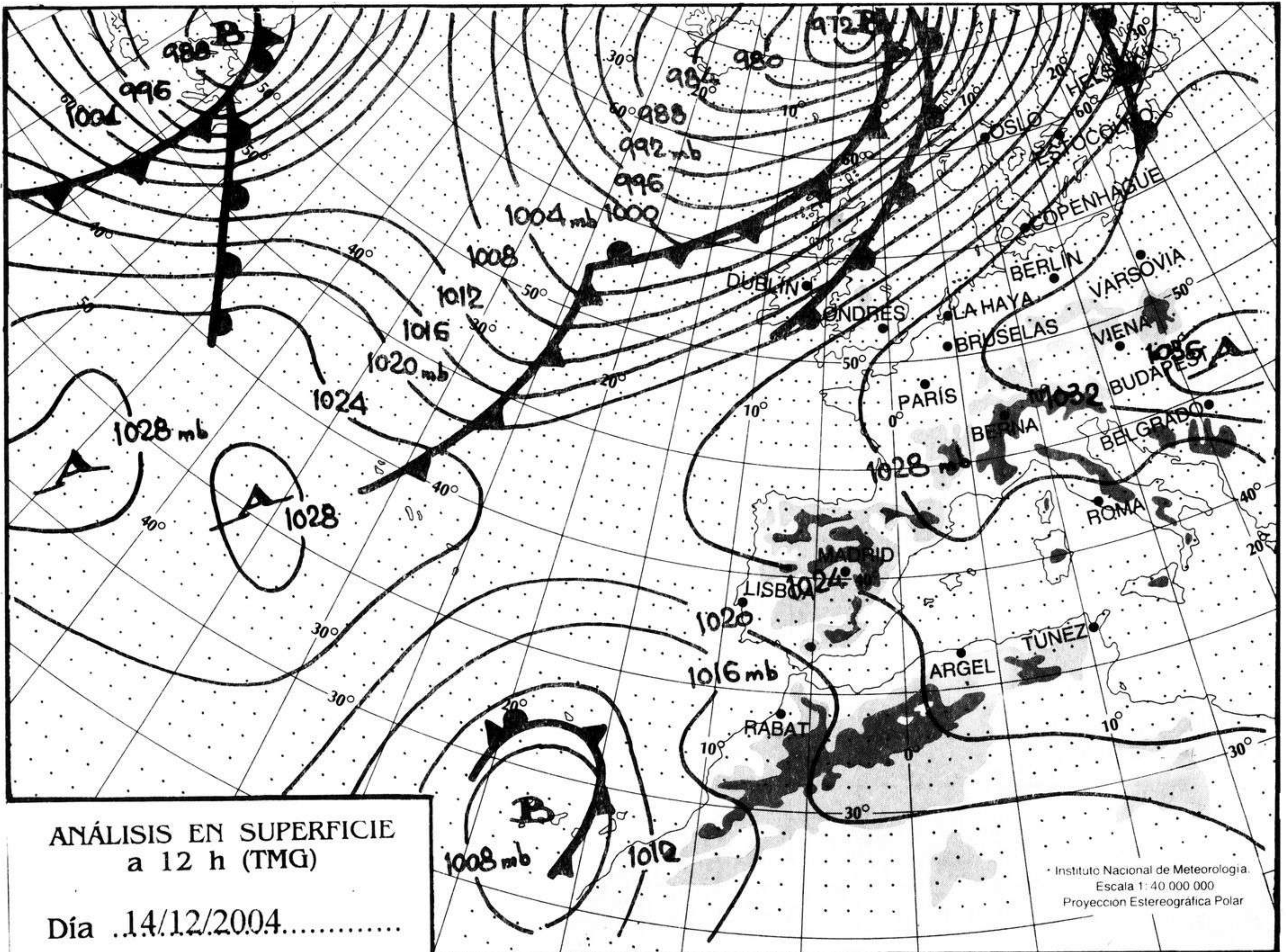
Número 352. Viernes 17 de diciembre de 2004

ESTACIONES	TEMPERATURA °C		PRECIPITACIÓN l/m2		HORAS DE SOL (3)	ESTACIONES	TEMPERATURA °C		PRECIPITACIÓN l/m2		HORAS DE SOL (3)
	MÁX (1)	MÍN (2)	DÍA (1)	NOCHE (2)			MÁX (1)	MÍN (2)	DÍA (1)	NOCHE (2)	
C.A. DE GALICIA						JAÉN	13,8	6,9			-
A CORUÑA	12,9	10,9	1			MÁLAGA	18,9	9,1			5,2
SANTIAGO DE COMPOSTELA	12,1	4,9	0,2			SEVILLA	18,1	6,1			6,1
LUGO	12,4	1,5		0,2	0,1	CIUDAD A. DE CEUTA					
OURENSE	12,5	3,6				CEUTA	17,1	14,5			1,2
PONTEVEDRA	13,4	6,6	0,1		0	CIUDAD A. DE MELILLA					
C.A. PRINCIPADO DE ASTURIAS						MELILLA	17,4	11,6	5	5	3,5
OVIEDO	15,1	7,1	0,3	0,5	4,7	C.A. DE EXTREMADURA					
C.A. DE CANTABRIA						BADAJOS	16,4	3,9			7
SANTANDER	15,1	11,2	0,2	3	3,5	MÉRIDA	-	2,4			-
C.A. DEL PAÍS VASCO						CÁCERES	15,4	7,1			7
BILBAO	15,5	11,4	1	2,3	-	C.A. DE CASTILLA Y LEÓN					
SAN SEBASTIÁN	13,1	9,8	2	4	1,2	ÁVILA	-	1,8			6,6
VITORIA	10,6	6,9	0,1	6	3	BURGOS	5,6	-0,5	0,1		0,3
C.A. DE LA RIOJA						LEÓN	10,4	0,4			7,2
LOGROÑO	11,4	7,9		0,4	3,7	PALENCIA	7,2	0,5			-
C. FORAL DE NAVARRA						SALAMANCA	11,9	-2,4			5,7
PAMPLONA	10,4	7,1	0,3	3	1,8	SEGOVIA	10,8	2,8			7,6
C.A. DE ARAGÓN						SORIA	10,5	1,8			6,1
HUESCA	6,4	4,4			0	VALLADOLID	5,8	0,4			0,8
TERUEL	9,9	4,1			2,4	ZAMORA	12,5	-0,2			3,8
ZARAGOZA	11,1	7		0,2	0,3	C.A. DE CASTILLA-LA MANCHA					
C.A. DE CATALUÑA						ALBACETE	13,1	3,1			4,1
BARCELONA	16	9,4			6,7	CIUDAD REAL	13,8	2,1			3,8
GIRONA	17	3,1			5,6	CUENCA	11,4	2,1			3,6
LLEIDA	9,1	0,8			0	GUADALAJARA	14,1	-0,6			7,5
TARRAGONA	14,5	9,1			-	TOLEDO	16,4	3,8			6,7
C.A. DE LES ILLES BALEARS						C. DE MADRID					
PALMA DE MALLORCA	18,4	12,4			7,9	MADRID	13,5	0,9			7,6
IBIZA	18,4	10,1	0,7		5	C.A. DE CANARIAS					
MAHÓN	16,9	10			4,2	LAS PALMAS DE GRAN CANARIA	-	0,1		2	8,7
C.A. VALENCIANA						FUERTEVENTURA	22,1	19,8		2	8,2
ALICANTE	18,5	8,9			4,9	LANZAROTE	22,6	16,8			5,6
CASTELLÓN	16,9	10,9			7,7	SANTA CRUZ DE TENERIFE	22,1	17,6	0,9	1,1	6
VALENCIA	19,1	9,5			6,5	EL HIERRO	21,2	18,5			-
C.A. DE LA REGIÓN DE MURCIA						LA PALMA	21,4	18,6	8		4,3
MURCIA	19,1	7,9			5,5	NOTA:					
C.A. DE ANDALUCÍA						(1) Las máximas y precipitaciones del día son de 06 a 18 (hora TMG) de ayer.					
ALMERÍA	19,2	9,1			7,7	(2) Las mínimas y precipitaciones de la noche son de 18 de ayer a 06 (hora TMG) de hoy.					
CÁDIZ	19,5	9,9			-	(3) Las horas de sol son de ayer.					
CÓRDOBA	17,5	3			4,2	Las unidades utilizadas son: °C para la temperatura y litros por metro cuadrado para la precipitación					
GRANADA	14,8	-0,1			5,2	Precipitación: Sin dato es cero. "ip": inapreciable. "-": Información no disponible					
HUELVA	19,5	6,5			7,1	Temperaturas y horas de sol: "-": Información no disponible					

INFORMACIÓN GENERAL A LAS 06 (hora TMG)

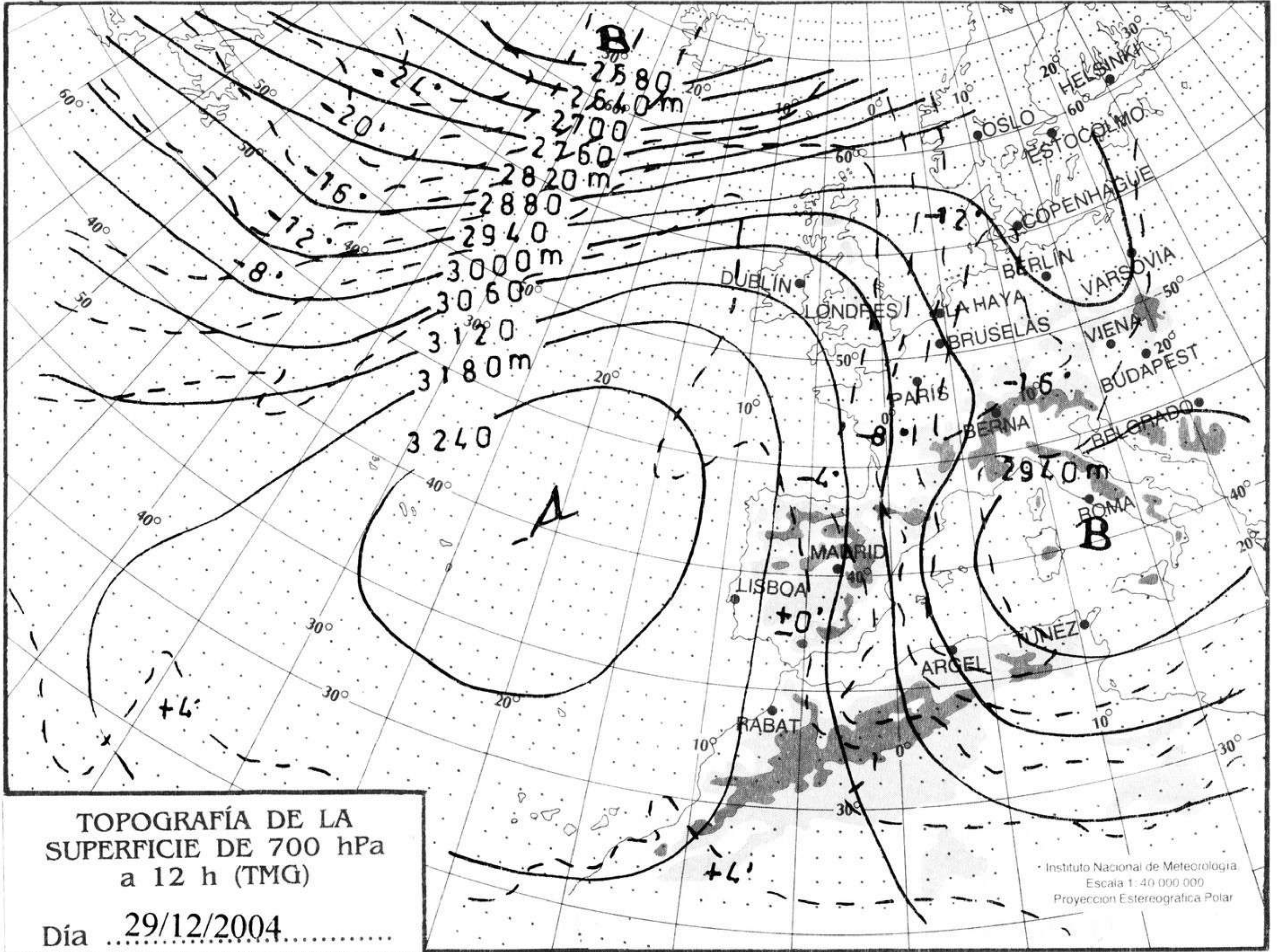
En las últimas 24 horas ha estado muy nuboso en las provincias del tercio norte Peninsular, excepto el litoral Mediterráneo, en el resto de la mitad norte, nuboso. Intervalos nubosos en Baleares, Canarias, Ceuta y Melilla. Precipitaciones moderadas en el País Vasco, norte de Navarra y Aragón, débiles en el oeste de Galicia, en la cornisa Cantábrica, norte de Castilla y León, Rioja, norte de Aragón y en Melilla, Baleares y Canarias. Nieblas matinales extensas en Castilla y León, aisladas en otros puntos de la meseta norte. Las temperaturas mínimas han descendido moderadamente en Galicia y en Madrid y Meseta sur y han ascendido en el País Vasco y Cantabria. Viento moderado a fuerte del nordeste en Canarias disminuyendo hoy, moderado de componente oeste en la cornisa Cantábrica, en el resto, vientos flojos en general.

Teléfonos del servicio de información meteorológica TELETIEMPO: Teletiempos nacional: 807 170 365. Teletiempos provincial: 807 170 3?? (completar con las dos primeras cifras del Código Postal para obtener la información meteorológica de la provincia deseada). Teletiempos marítimo: 807 170 37X donde X es: 0 (Baleares), 1 (Mediterráneo), 2 (Cantábrico y Galicia), 3 (Canarias y Andalucía Occidental) y 4 (Atlántico). Teletiempos de montaña: 807 170 38Y donde Y es: 0 (Pirineos), 1 (Picos de Europa), 2 (Sierra de Madrid), 3 (Sistema Ibérico), 4 (Sierra Nevada) y 5 (Sierra de Gredos). Teletiempos internacional: 807 170 388. TARIFAS: Coste máximo por minuto (IVA incluido) de 0,41 € en llamadas desde teléfonos de la red fija y de 0,76 € en llamadas desde teléfono móvil (los primeros 20 segundos tienen el coste de la tarifa soporte del operador de acceso).



hPa

1060
1050
1040
1030
1020
1010
1000
990
980
970
960
950
940



km./h.

200
190
180
170
160
150
140
130
120
110
100
90
80
70
60
50
40
30
20
10

