

# BOLETÍN Meteorológico



Ministerio de Medio Ambiente  
Instituto Nacional de Meteorología

Número 349. Martes 14 de diciembre de 2004

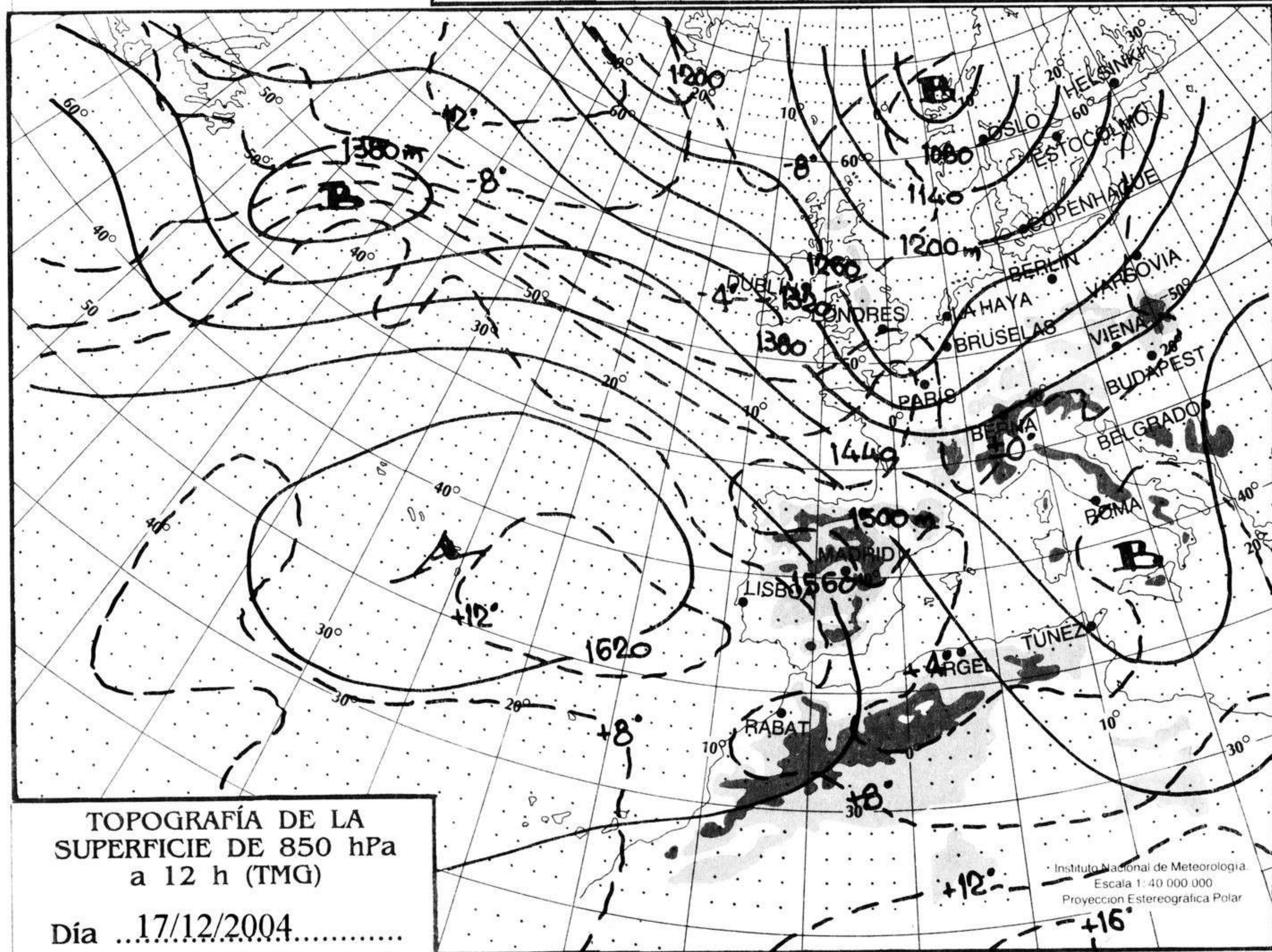
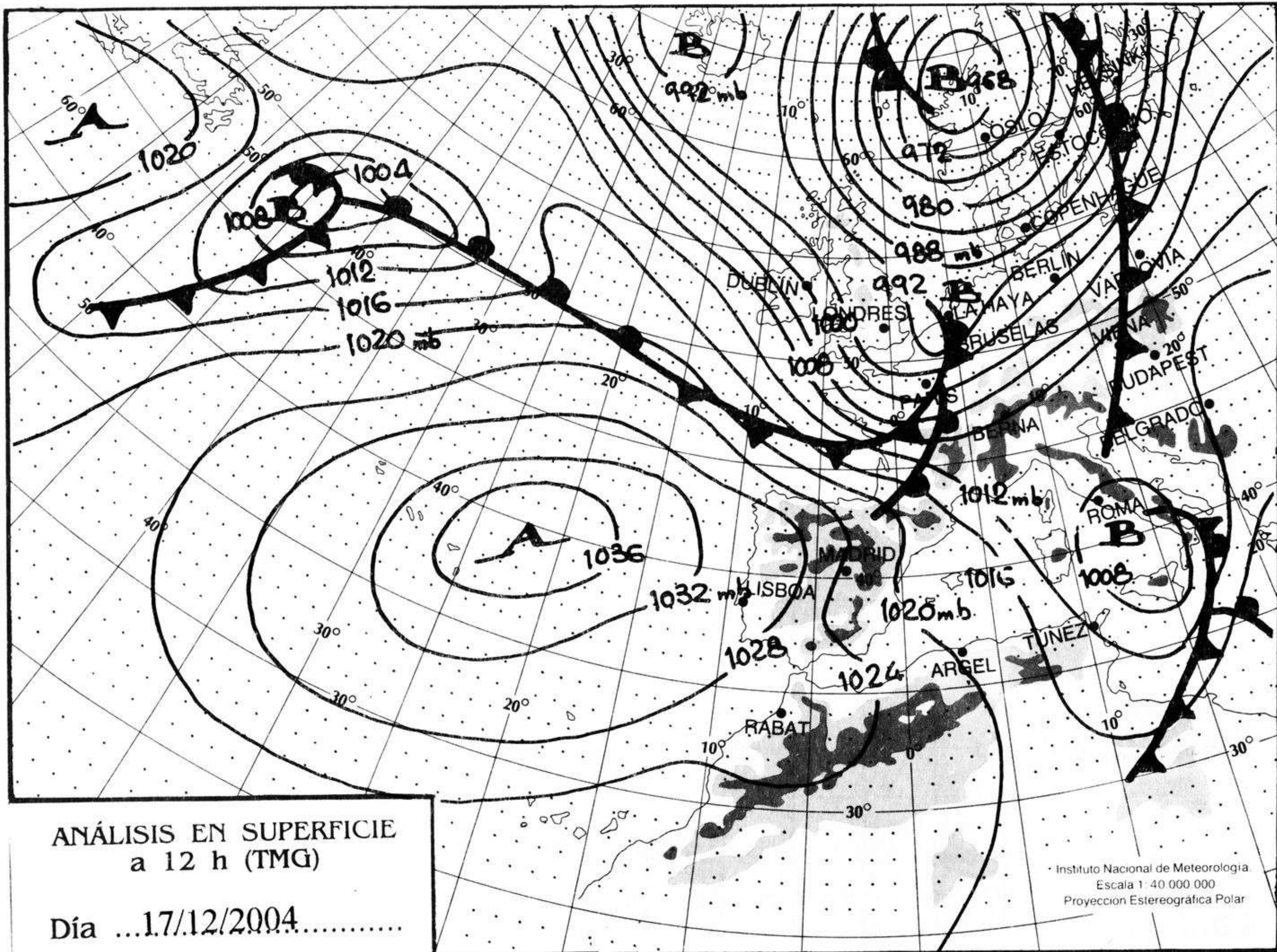
ESTACIONES	TEMPERATURA °C		PRECIPITACIÓN l/m2		HORAS DE SOL (3)	ESTACIONES	TEMPERATURA °C		PRECIPITACIÓN l/m2		HORAS DE SOL (3)
	MÁX (1)	MÍN (2)	DÍA (1)	NOCHE (2)			MÁX (1)	MÍN (2)	DÍA (1)	NOCHE (2)	
<b>C.A. DE GALICIA</b>						JAÉN	15,1	11,4			-
A CORUÑA	17,8	12,1	ip	0,1	1,1	MÁLAGA	20,8	10,6			4,4
SANTIAGO DE COMPOSTELA	13,1	9,1	0,6		0	SEVILLA	17,8	11,4			0,9
LUGO	15,1	5,8		ip	2,9	<b>CIUDAD A. DE CEUTA</b>					
OURENSE	-	-	-	-	-	CEUTA	16,2	15,0			0
PONTEVEDRA	15,4	11,8			0	<b>CIUDAD A. DE MELILLA</b>					
<b>C.A. PRINCIPADO DE ASTURIAS</b>						MELILLA	17,9	13,9			3,5
OVIEDO	16,8	7,1			6,1	<b>C.A. DE EXTREMADURA</b>					
<b>C.A. DE CANTABRIA</b>						BADAJOS	13,1	5,9	0,6		0
SANTANDER	17,8	11,1			7,6	MÉRIDA	-	9,1			-
<b>C.A. DEL PAÍS VASCO</b>						CÁCERES	12,8	8,1	1		0
BILBAO	18,4	10,8			6,9	<b>C.A. DE CASTILLA Y LEÓN</b>					
SAN SEBASTIÁN	15,9	11,9			6,5	ÁVILA	9,9	4,5			3,2
VITORIA	13,6	1,9			5,6	BURGOS	12,9	0,4			5,6
<b>C.A. DE LA RIOJA</b>						LEÓN	10,1	-0,1			1,2
LOGROÑO	12,4	7,5			0,7	PALENCIA	9,8	0,1			-
<b>C. FORAL DE NAVARRA</b>						SALAMANCA	14,1	-0,1			2,5
PAMPLONA	14,0	3,6			3,4	SEGOVIA	11,8	3,4			5,6
<b>C.A. DE ARAGÓN</b>						SORIA	10,8	-			-
HUESCA	14,1	4,6			4,7	VALLADOLID	10,9	1,6			2,6
TERUEL	10,8	-1,5	0,5		1,4	ZAMORA	13,1	1,9			3,5
ZARAGOZA	12,9	7,8	0,1		0,5	<b>C.A. DE CASTILLA-LA MANCHA</b>					
<b>C.A. DE CATALUÑA</b>						ALBACETE	12,5	4,9			1
BARCELONA	17,1	8,9			7,8	CIUDAD REAL	12,6	6,5		0,1	0
GIRONA	15,5	8,1			6,7	CUENCA	11,1	4,8			-
LLEIDA	15,1	1,6		0,1	7,1	GUADALAJARA	15,9	1,4			4,6
TARRAGONA	15,5	8,9			-	TOLEDO	14,5	7,4			1,7
<b>C.A. DE LES ILLES BALEARS</b>						<b>C. DE MADRID</b>					
PALMA DE MALLORCA	18,8	6,9			7,8	MADRID	14,0	2,5			1,8
IBIZA	17,6	13,4			6,8	<b>C.A. DE CANARIAS</b>					
MAHÓN	17,2	11,1			6,9	LAS PALMAS DE GRAN CANARIA	23,4	16,0		15	6,9
<b>C.A. VALENCIANA</b>						FUERTEVENTURA	23,0	18,4	5		2,5
ALICANTE	17,4	11,6			2,3	LANZAROTE	20,1	16,4	8	10	2,1
CASTELLÓN	16,8	-			-	SANTA CRUZ DE TENERIFE	23,5	17,9		0,5	7,2
VALENCIA	16,9	8,4	16		3,3	EL HIERRO	23,1	16,9	1	8	-
<b>C.A. DE LA REGIÓN DE MURCIA</b>						LA PALMA	20,5	15,8	16	20	1
MURCIA	17,1	11,1			2,9	<b>NOTA:</b>					
<b>C.A. DE ANDALUCÍA</b>						(1) Las máximas y precipitaciones del día son de 06 a 18 (hora TMG) de ayer.					
ALMERÍA	20,4	15,4			4,6	(2) Las mínimas y precipitaciones de la noche son de 18 de ayer a 06 (hora TMG) de hoy.					
CÁDIZ	17,9	15,1			-	(3) Las horas de sol son de ayer.					
CÓRDOBA	18,5	6,9			3	Las unidades utilizadas son: °C para la temperatura y litros por metro cuadrado para la precipitación					
GRANADA	15,5	4,2			2	Precipitación: Sin dato es cero. "ip": inapreciable. "-": Información no disponible					
HUELVA	-	11,1			0	Temperaturas y horas de sol: "-": Información no disponible					

## INFORMACIÓN GENERAL A LAS 06 (hora TMG)

Durante las últimas 24 horas ha estado muy nuboso en el tercio este peninsular, Baleares y Canarias. En esta última zona se han producido precipitaciones localmente moderadas y ocasionalmente tormentosas. Muy nuboso o cubierto por nubosidad baja en la meseta norte, zona centro, puntos de la meseta sur y valle del Ebro, abriéndose claros excepto en el valle del Ebro. Durante la noche y la madrugada toda la mitad suroccidental peninsular se ha cubierto de nubes altas. Nieblas extensas en el valle del Ebro y cubierto de nubes altas. Nieblas extensas en el valle del Ebro y Cataluña, aisladas en el área del Estrecho. Las temperaturas mínimas han subido moderadamente en el extremo nordeste peninsular y solo de forma ligera en Galicia y el sureste peninsular, han bajado moderadamente en el interior de Valencia y el sur de Aragón y prácticamente no han cambiado en el resto. Viento fuerte de levante en el Estrecho y moderado a fuerte de levante en el mediterráneo andaluz y del S al SE en Canarias.

Teléfonos del servicio de información meteorológica TELETIEMPO: Teletiempo nacional: 807 170 365. Teletiempo provincial: 807 170 3?? (completar con las dos primeras cifras del Código Postal para obtener la información meteorológica de la provincia deseada). Teletiempo marítimo: 807 170 37X donde X es: 0 (Baleares), 1 (Mediterráneo), 2 (Cantábrico y Galicia), 3 (Canarias y Andalucía Occidental) y 4 (Atlántico). Teletiempo de montaña: 807 170 38Y donde Y es: 0 (Pirineos), 1 (Picos de Europa), 2 (Sierra de Madrid), 3 (Sistema Ibérico), 4 (Sierra Nevada) y 5 (Sierra de Gredos). Teletiempo internacional: 807 170 388. TARIFAS: Coste máximo por minuto (IVA incluido) de 0,41 € en llamadas desde teléfonos de la red fija y de 0,76 € en llamadas desde teléfono móvil (los primeros 20 segundos tienen el coste de la tarifa soporte del operador de acceso).

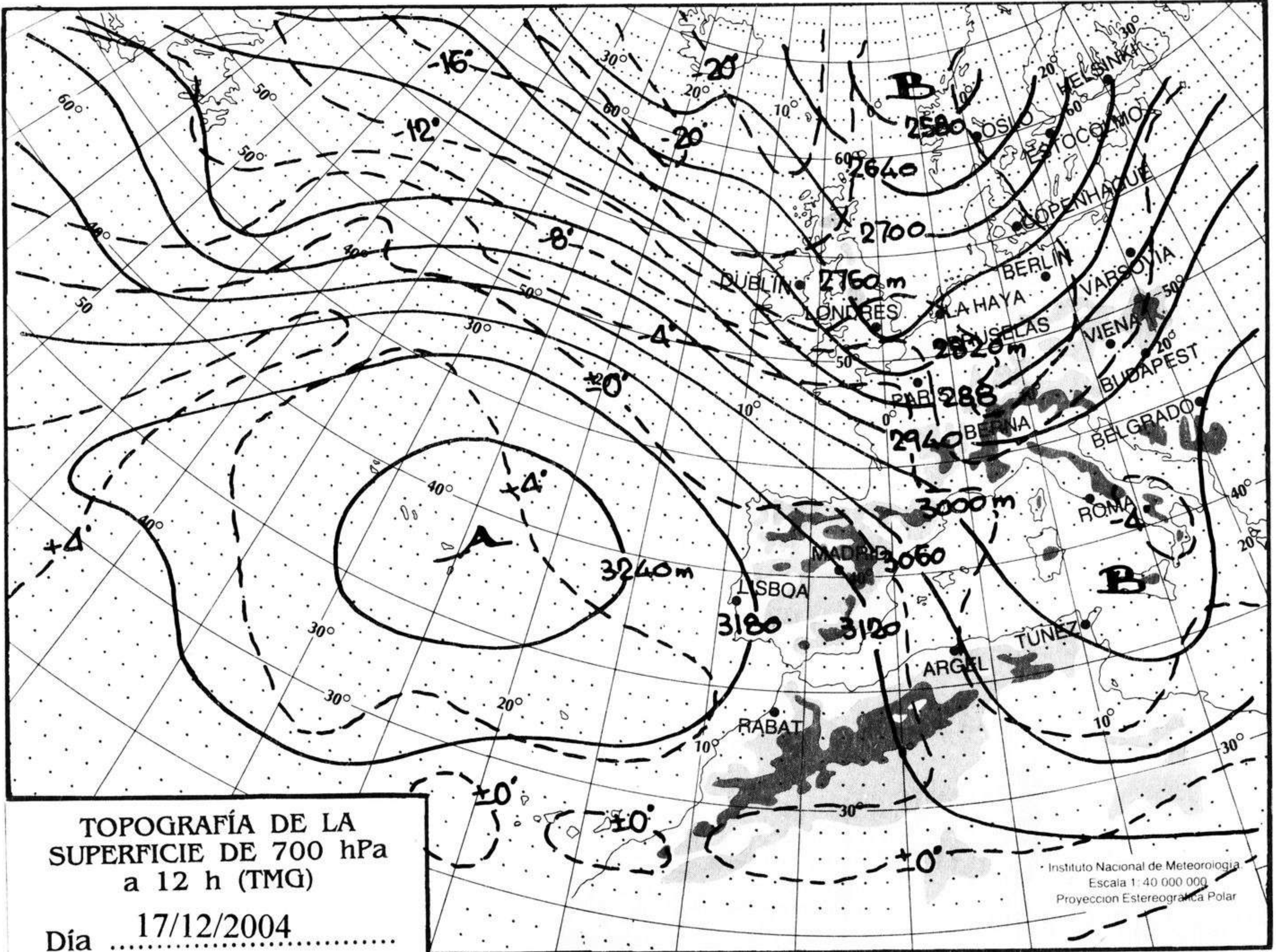






hPa

1060  
1050  
1040  
1030  
1020  
1010  
1000  
990  
980  
970  
960  
950  
940



km./h.

200  
190  
180  
170  
160  
150  
140  
130  
120  
110  
100  
90  
80  
70  
60  
50  
40  
30  
20  
10

