

BOLETÍN Meteorológico



Ministerio de Medio Ambiente
Instituto Nacional de Meteorología

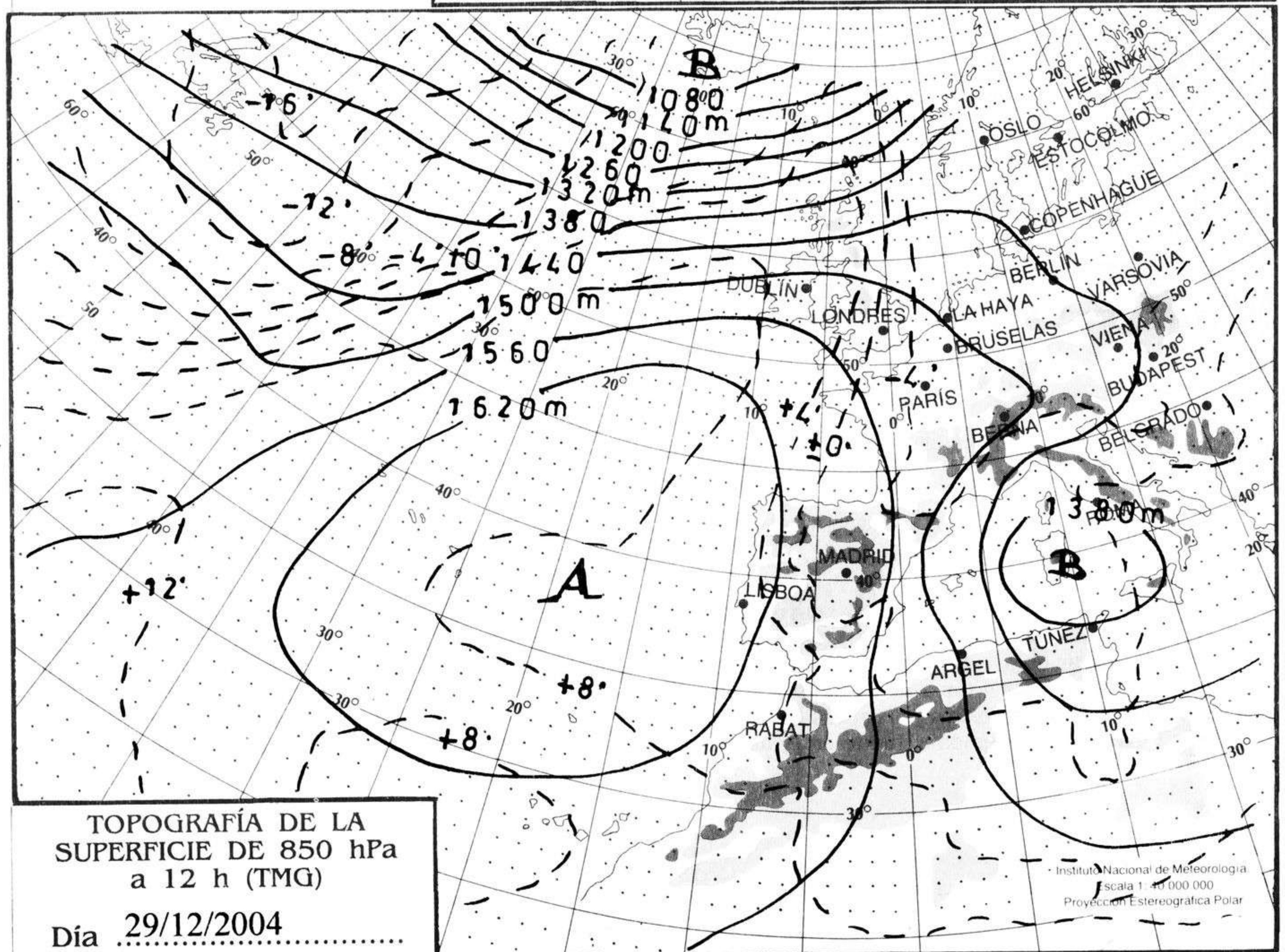
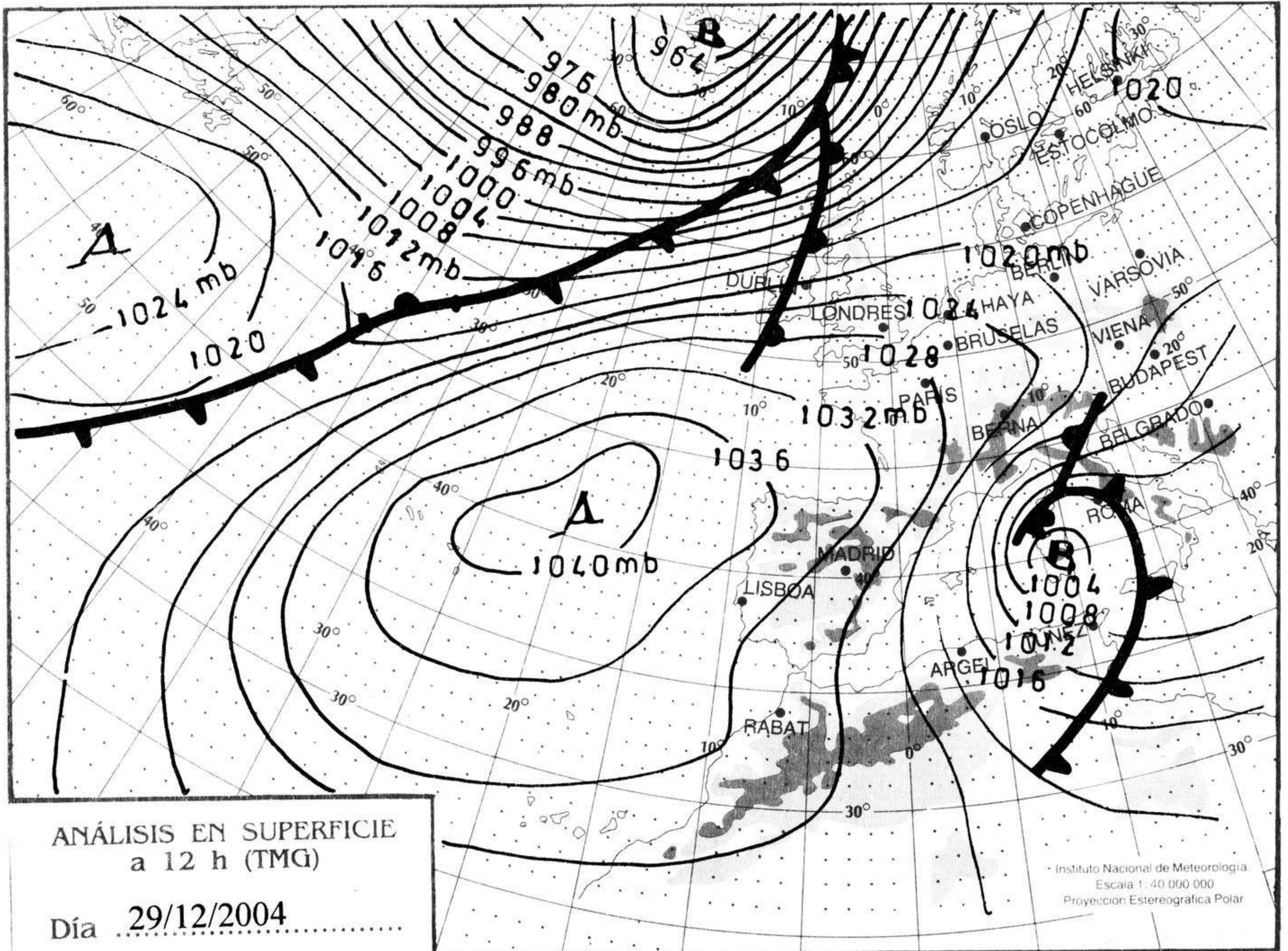
Número 337. Jueves 2 de diciembre de 2004

ESTACIONES	TEMPERATURA °C		PRECIPITACIÓN l/m2		HORAS DE SOL (3)	ESTACIONES	TEMPERATURA °C		PRECIPITACIÓN l/m2		HORAS DE SOL (3)
	MÁX (1)	MÍN (2)	DÍA (1)	NOCHE (2)			MÁX (1)	MÍN (2)	DÍA (1)	NOCHE (2)	
C.A. DE GALICIA						JAÉN	12,8	6,2	4	0,4	-
A CORUÑA	12,4	9,9	ip	6	0	MÁLAGA	18,6	9,9	43	8	6,7
SANTIAGO DE COMPOSTELA	9,6	7,1	0,3	8	0	SEVILLA	16,9	8,8	10	4	1,8
LUGO	8,8	6,4	8	10	0	CIUDAD A. DE CEUTA					
OURENSE	10,5	8	10	10	-	CEUTA	16,4	11,4	7	1	1,6
PONTEVEDRA	10,6	8,4	0,3	7	0	CIUDAD A. DE MELILLA					
C.A. PRINCIPADO DE ASTURIAS						MELILLA	20,1	10,6	3	1	0,8
OVIEDO	11,5	8,4	2	10	0	C.A. DE EXTREMADURA					
C.A. DE CANTABRIA						BADAJOS	12,8	6,5	3	ip	2,7
SANTANDER	16,4	9,1		4	2,7	MÉRIDA	12,1	8,1	8		-
C.A. DEL PAÍS VASCO						CÁCERES	12,6	5,8	19	0,3	1,7
BILBAO	14,9	8,4		16	3	C.A. DE CASTILLA Y LEÓN					
SAN SEBASTIAN	13,5	7		10	3,6	ÁVILA	-	0,8	-		0
VITORIA	9,1	-0,2	ip	7	0,2	BURGOS	5,1	2,9	1	5	0
C.A. DE LA RIOJA						LEÓN	6,5	1,1	25	10	0
LOGROÑO	7,1	5,4	2	11	-	PALENCIA	7,5	3	9	2	-
C. FORAL DE NAVARRA						SALAMANCA	9,9	3,4	8		0
PAMPLONA	10,5	4,6		23	0	SEGOVIA	9,4	0,9	11	2	0
C.A. DE ARAGÓN						SORIA	7,5	-0,1	10	6	0,2
HUESCA	10,9	3	3	25	1,1	VALLADOLID	8,9	4,4	11	1	0
TERUEL	8,4	3,5	6	5	0,3	ZAMORA	8,9	5,1	20	0,5	0
ZARAGOZA	10,1	4,1	3	21	0	C.A. DE CASTILLA-LA MANCHA					
C.A. DE CATALUÑA						ALBACETE	9,9	2,8	11		0
BARCELONA	14,2	8,9	1	3	3,2	CIUDAD REAL	9,4	5,1	13		0
GIRONA	9,9	7,1	3	4	-	CUENCA	8,1	3,8	15	2	0
LLEIDA	13,5	2,9	3	6	-	GUADALAJARA	11,1	5,1	15	3	0,1
TARRAGONA	14,5	7,4	5	13	-	TOLEDO	10,9	5,4	8	0,2	0,5
C.A. DE LES ILLES BALEARS						C. DE MADRID					
PALMA DE MALLORCA	19,8	8,6		ip	6	MADRID	10,9	5,4	10	2	0
IBIZA	18,8	14,5	ip		3,6	C.A. DE CANARIAS					
MAHÓN	18,1	12,8	ip	ip	3,3	LAS PALMAS DE GRAN CANARIA	22,4	15,6	0,1	0,9	3,9
C.A. VALENCIANA						FUERTEVENTURA	24,4	16,1	2		2,8
ALICANTE	16,4	5,9	3		0,4	LANZAROTE	22,9	15,9			4,2
CASTELLÓN	14,8	8,5	19	0,5	0	SANTA CRUZ DE TENERIFE	21,1	17,5	ip		3,4
VALENCIA	13,9	9,1	20		0	EL HIERRO	21,9	16,9	ip	0,8	-
C.A. DE LA REGIÓN DE MURCIA						LA PALMA	22,2	14,9			-
MURCIA	16,8	8,8	3		1,4	NOTA:					
C.A. DE ANDALUCÍA						(1) Las máximas y precipitaciones del día son de 06 a 18 (hora TMG) de ayer.					
ALMERÍA	18,1	11,5	5		4,5	(2) Las mínimas y precipitaciones de la noche son de 18 de ayer a 06 (hora TMG) de hoy.					
CADIZ	15,5	11,9	3	6	-	(3) Las horas de sol son de ayer.					
CÓRDOBA	14,1	6,4	21	0,8	-	Las unidades utilizadas son °C para la temperatura y litros por metro cuadrado para la precipitación					
GRANADA	14,4	5,9	0,5	1	2,8	Precipitación: Sin dato es cero. "ip" inapreciable. "-" Información no disponible					
HUELVA	16,4	8,8	5	3	5,4	Temperaturas y horas de sol: "-" Información no disponible					

INFORMACIÓN GENERAL A LAS 06 (hora TMG)

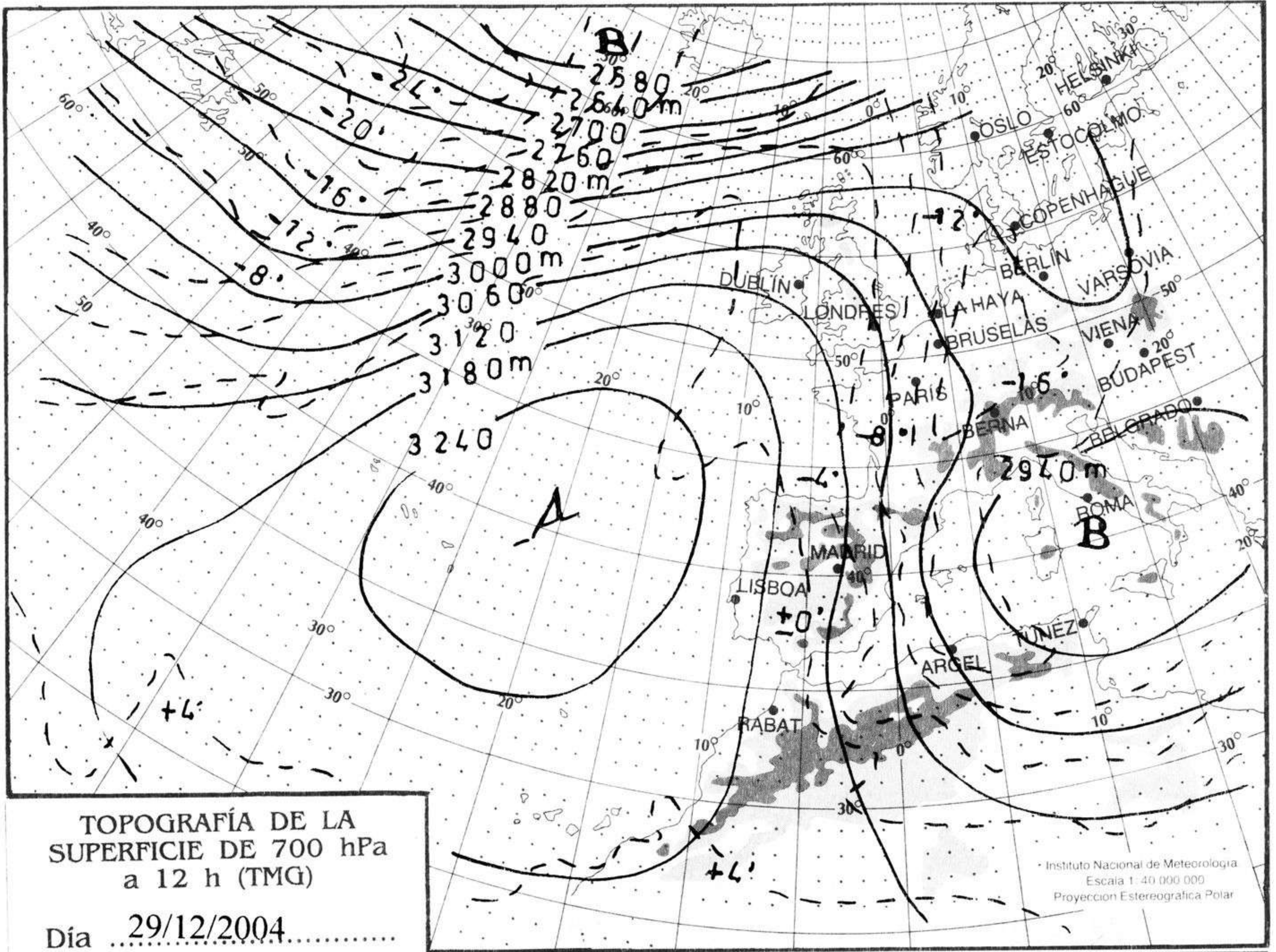
Durante las últimas 24 horas ha estado muy nuboso o cubierto en toda la Península y Baleares con precipitaciones generalizadas débiles a moderadas, que han sido en forma de nieve en los sistemas montañosos y en puntos altos de la meseta norte, y de origen tormentoso por la noche en Cataluña y en Andalucía occidental. En Canarias ha habido intervalos nubosos con precipitaciones débiles, localmente moderadas. Se han registrado nieblas en puntos de Galicia. Las temperaturas mínimas han subido ligera a moderadamente al norte del Ebro y han bajado en igual medida en el resto. Viento moderado a fuerte del W en la costa andaluza y de componente S en el País Vasco, Baleares y zonas altas del sistema Central, amainando durante la noche en todas estas zonas.

Teléfonos del servicio de información meteorológica TELETIEMPO: **Teletiempo nacional:** 807 170 365. **Teletiempo provincial:** 807 170 3?? (completar con las dos primeras cifras del Código Postal para obtener la información meteorológica de la provincia deseada). **Teletiempo marítimo:** 807 170 37X donde X es: 0 (Baleares), 1 (Mediterráneo), 2 (Cantábrico y Galicia), 3 (Canarias y Andalucía Occidental) y 4 (Atlántico). **Teletiempo de montaña:** 807 170 38Y donde Y es: 0 (Pirineos), 1 (Picos de Europa), 2 (Sierra de Madrid), 3 (Sistema Ibérico), 4 (Sierra Nevada) y 5 (Sierra de Gredos). **Teletiempo internacional:** 807 170 388. **TARIFAS:** Coste máximo por minuto (IVA incluido) de 0,41 € en llamadas desde teléfonos de la red fija y de 0,76 € en llamadas desde teléfono móvil (los primeros 20 segundos tienen el coste de la tarifa soporte del operador de acceso).



hPa

1060
1050
1040
1030
1020
1010
1000
990
980
970
960
950
940



km./h.

200
190
180
170
160
150
140
130
120
110
100
90
80
70
60
50
40
30
20
10

