

BOLETÍN Meteorológico



Ministerio de Medio Ambiente
Instituto Nacional de Meteorología

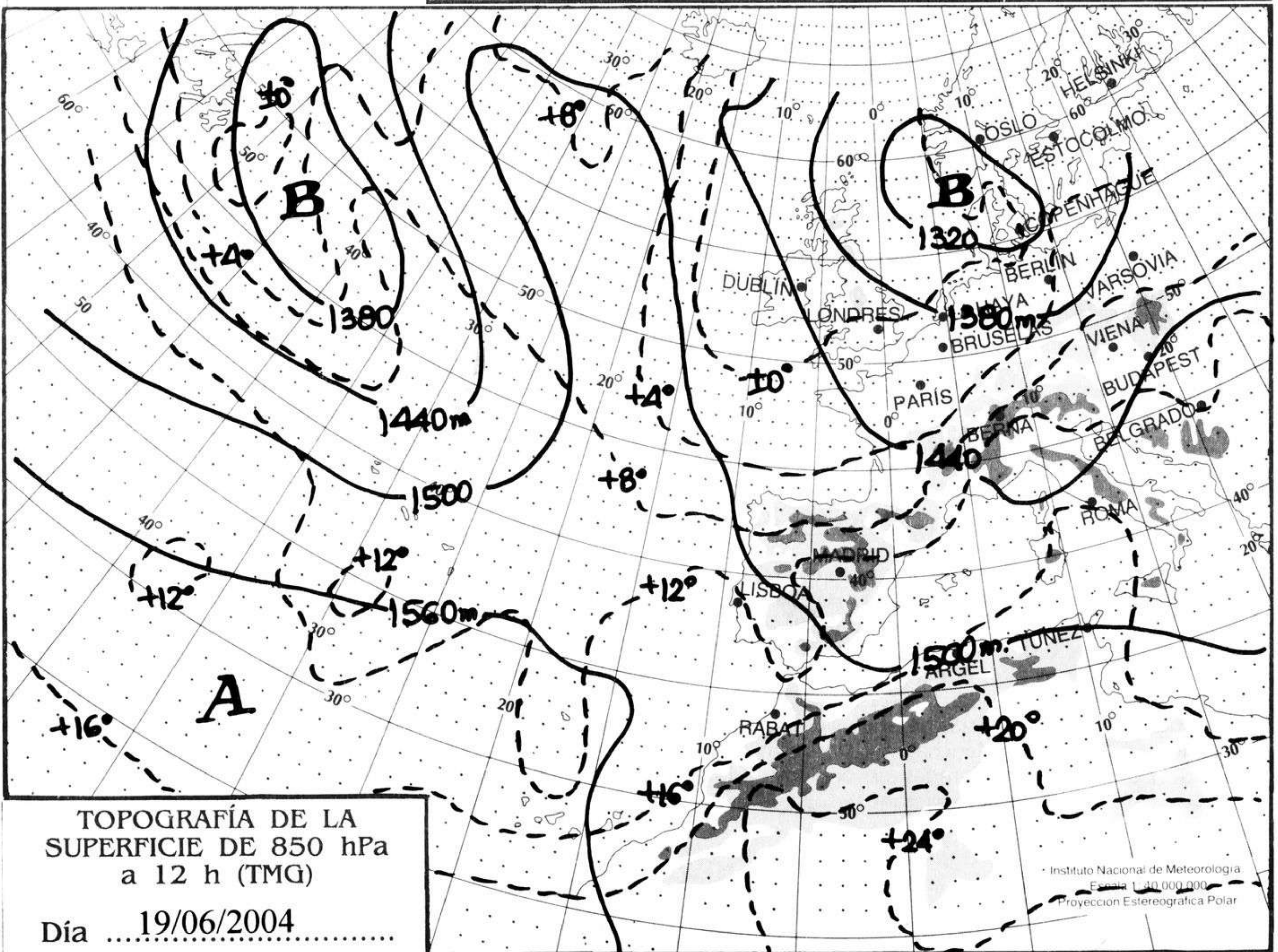
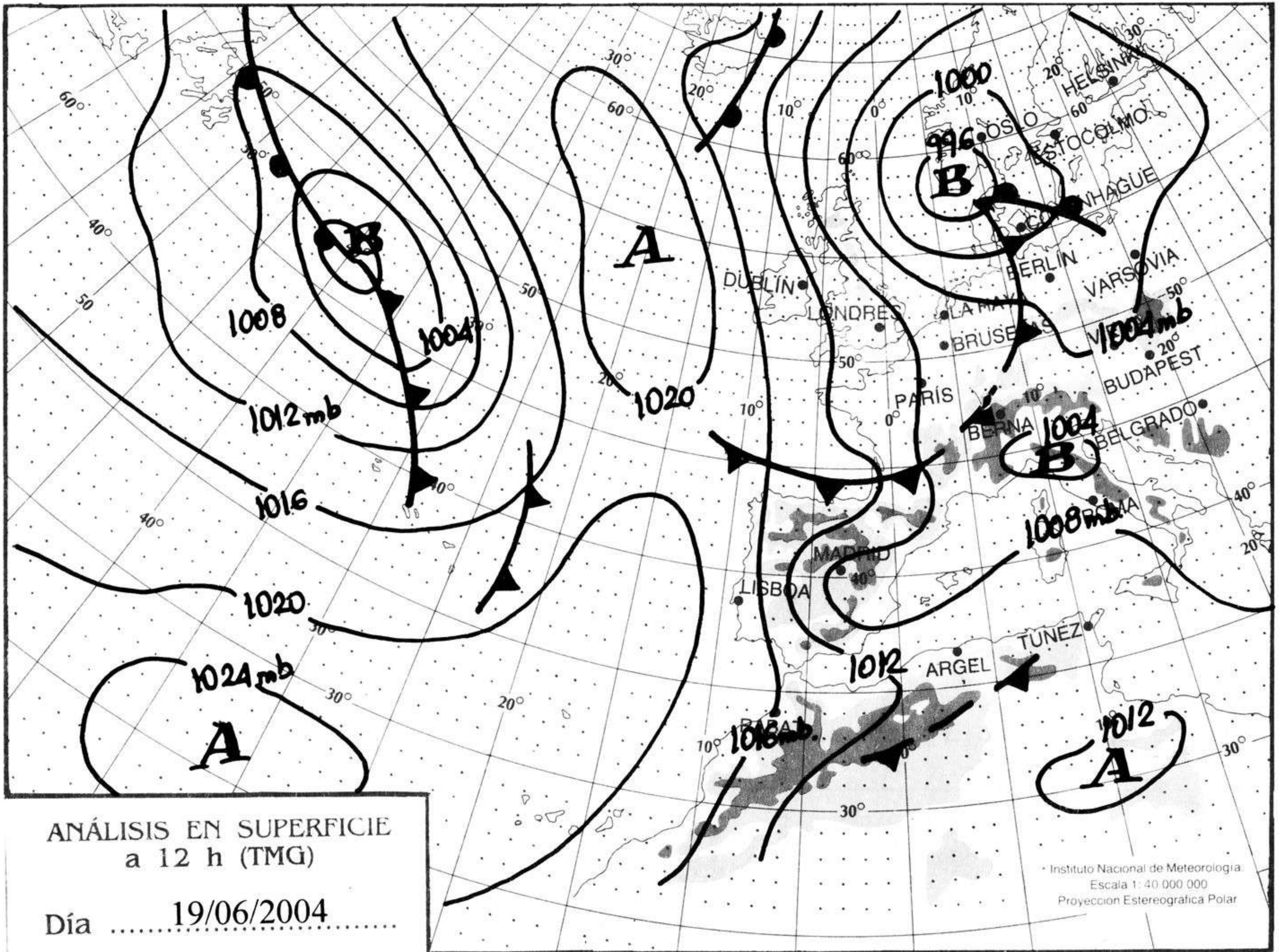
Número 172. Domingo 20 de junio de 2004

ESTACIONES	TEMPERATURA °C		PRECIPITACIÓN l/m2		HORAS DE SOL (3)	ESTACIONES	TEMPERATURA °C		PRECIPITACIÓN l/m2		HORAS DE SOL (3)
	MÁX (1)	MÍN (2)	DÍA (1)	NOCHE (2)			MÁX (1)	MÍN (2)	DÍA (1)	NOCHE (2)	
C.A. DE GALICIA						JAÉN	24,4	15			-
A CORUÑA	20,9	14,9			1,9	MÁLAGA	31,9	20,4			13,1
SANTIAGO DE COMPOSTELA	20,1	10,9			3,5	SEVILLA	31,5	16,4			12,7
LUGO	-	11,1		0,1	0,6	CIUDAD A. DE CEUTA					
OURENSE	25,4	12,1			2,3	CEUTA	23,5	18,9			-
PONTEVEDRA	20,8	11,4			0,3	CIUDAD A. DE MELILLA					
C.A. PRINCIPADO DE ASTURIAS						MELILLA	27,8	19,8			-
OVIEDO	15,8	11,6	3	0,1	0	C.A. DE EXTREMADURA					
C.A. DE CANTABRIA						BADAJOS	27,4	14,5			12,7
SANTANDER	18,4	13,2	0,7	14	0	MÉRIDA	26,6	13,6			-
C.A. DEL PAÍS VASCO						CÁCERES	26,9	14,1			13,2
BILBAO	18,6	14,1	2	8	0	C.A. DE CASTILLA Y LEÓN					
SAN SEBASTIÁN	17,8	12,1	4	17	0	ÁVILA	22,4	10,9			-
VITORIA	16,6	11,4			0,5	BURGOS	17,1	9,4			0,5
C.A. DE LA RIOJA						LEÓN	20,1	8,4			5
LOGROÑO	18,9	13,8			0	PALENCIA	21,8	9,5			-
C. FORAL DE NAVARRA						SALAMANCA	24,1	11,1			7,3
PAMPLONA	17,9	11,4			0,6	SEGOVIA	20,1	10,5	0,7		3,5
C.A. DE ARAGÓN						SORIA	19,1	10,4	6	6	3,2
HUESCA	27,4	10,9			7,8	VALLADOLID	25,4	10,4			5,2
TERUEL	26,5	12,4			10	ZAMORA	-	11,9			-
ZARAGOZA	25,9	16,1		0,1	7,1	C.A. DE CASTILLA-LA MANCHA					
C.A. DE CATALUÑA						ALBACETE	-	16,6			10,6
BARCELONA	24,8	18,5	0,4		2,9	CIUDAD REAL	27,1	14,2			10,8
GIRONA	24,5	16,4	14	10	0,3	CUENCA	25,8	13,5			11,2
LLEIDA	29,5	16,4			8,6	GUADALAJARA	-	14			-
TARRAGONA	24,8	17,6	5		-	TOLEDO	28,4	16,9			13,6
C.A. DE LES ILLES BALEARS						C. DE MADRID					
PALMA DE MALLORCA	29,2	17,1			7,1	MADRID	27,1	14,9			12,9
IBIZA	29,4	21,1			10,9	C.A. DE CANARIAS					
MAHÓN	26,5	17,5		0,5	4,1	LAS PALMAS DE GRAN CANARIA	27,9	20,9			13,1
C.A. VALENCIANA						FUERTEVENTURA	30,1	20,9			12,9
ALICANTE	34	21,6			11,2	LANZAROTE	27,5	20,2			12,5
CASTELLÓN	29,8	18,9			7,7	SANTA CRUZ DE TENERIFE	28,9	22,6			11,6
VALENCIA	32,6	20,8			11,6	EL HIERRO	26,4	21,9			8,4
C.A. DE LA REGIÓN DE MURCIA						LA PALMA	25,9	21,6			8,2
MURCIA	35,1	21,9			13,2	NOTA:					
C.A. DE ANDALUCÍA						(1) Las máximas y precipitaciones del día son de 06 a 18 (hora TMG) de ayer.					
ALMERÍA	27,5	17,9			12,4	(2) Las mínimas y precipitaciones de la noche son de 18 de ayer a 06 (hora TMG) de hoy.					
CÁDIZ	22,8	18,9			-	(3) Las horas de sol son de ayer.					
CÓRDOBA	30,4	14,8			12,7	Las unidades utilizadas son: °C para la temperatura y litros por metro cuadrado para la precipitación					
GRANADA	25,8	14,2			13,2	Precipitación: Sin dato es cero. "ip" inapreciable. "-": Información no disponible					
HUELVA	29,9	16,1			13,2	Temperaturas y horas de sol. "-": Información no disponible					

INFORMACIÓN GENERAL A LAS 06 (hora TMG)

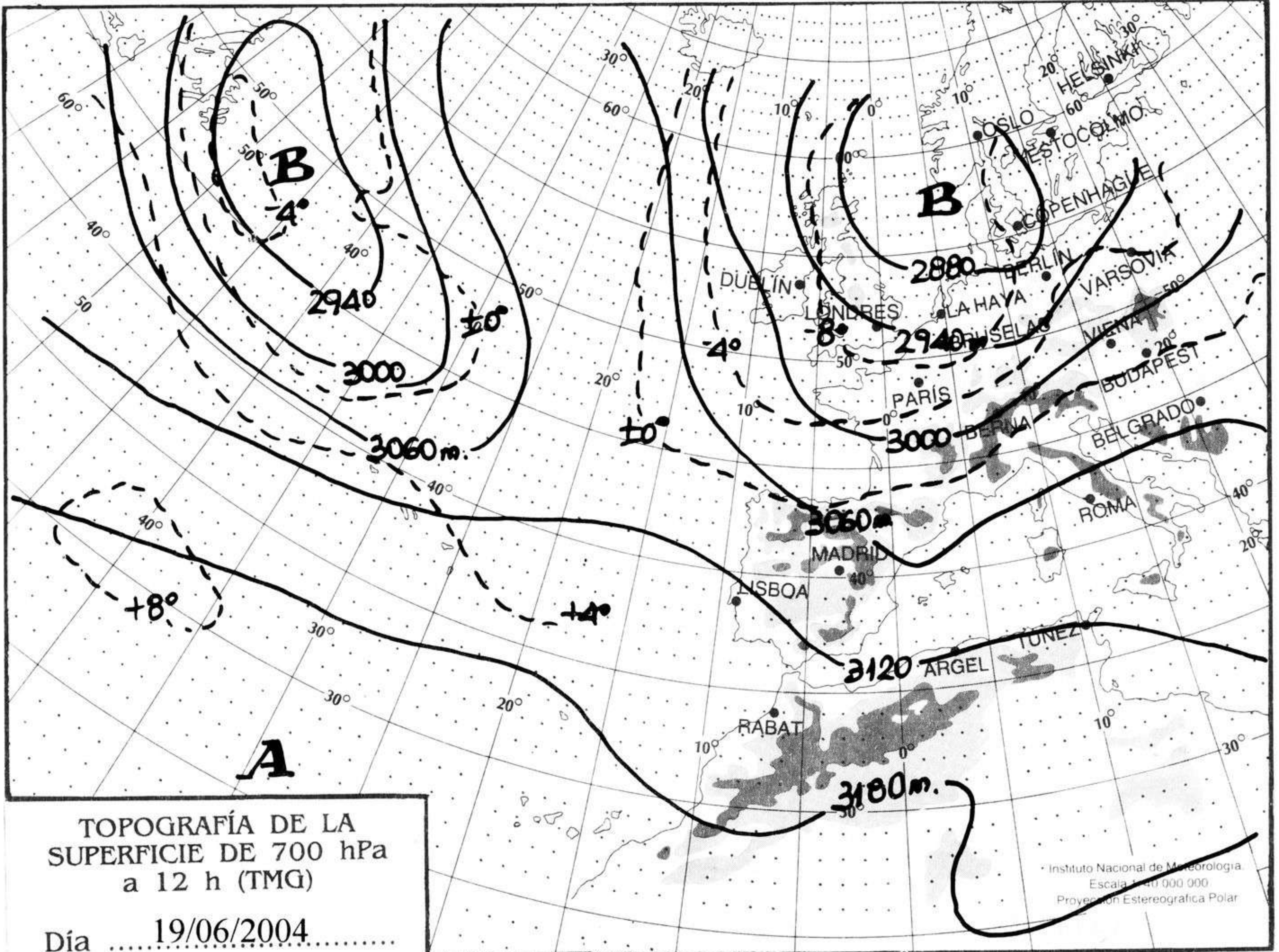
Durante el día de hoy ha estado nuboso o muy nuboso en el tercio norte peninsular e islas Baleares, y algo nuboso en el resto de la mitad norte peninsular. Ha habido tormentas en el nordeste peninsular, más intensas durante la tarde de ayer. Las precipitaciones fueron débiles en la costa cantábrica, La Rioja, Navarra, Islas Baleares y nordeste de Castilla y León, y Cataluña y algún banco de niebla en Galicia y zona centro. Las temperaturas mínimas han bajado notablemente en el alto Aragón, ligeramente en el resto del tercio norte peninsular y Andalucía, permaneciendo estacionarias en el resto del territorio nacional. Los vientos fueron fuertes de poniente en el estrecho de Gibraltar y costa mediterránea andaluza, bajando durante la tarde y noche a intensidad moderada o floja; moderados a flojos de poniente en Castilla-La Mancha; del Noroeste moderados en el valle del Ebro; del suroeste flojos a moderados en Andalucía occidental; moderados de poniente en las Islas Baleares; moderados a fuertes del Noroeste en Gerona y Golfo de León, y del norte moderados en las Islas Canarias. En el resto de España fueron flojos variables.

Teléfonos del servicio de información meteorológica TELETIEMPO: Teletiempo nacional: 807 170 365. Teletiempo provincial: 807 170 3?? (completar con las dos primeras cifras del Código Postal para obtener la información meteorológica de la provincia deseada). Teletiempo marítimo: 807 170 37X donde X es: 0 (Baleares), 1 (Mediterráneo), 2 (Cantábrico y Galicia), 3 (Canarias y Andalucía Occidental) y 4 (Atlántico). Teletiempo de montaña: 807 170 38Y donde Y es: 0 (Pirineos), 1 (Picos de Europa), 2 (Sierra de Madrid), 3 (Sistema Ibérico), 4 (Sierra Nevada) y 5 (Sierra de Gredos). Teletiempo internacional: 807 170 388. TARIFAS: Coste máximo por minuto (IVA incluido) de 0,41 € en llamadas desde teléfonos de la red fija y de 0,76 € en llamadas desde teléfono móvil (los primeros 20 segundos tienen el coste de la tarifa soporte del operador de acceso).



hPa

1060
1050
1040
1030
1020
1010
1000
990
980
970
960
950
940



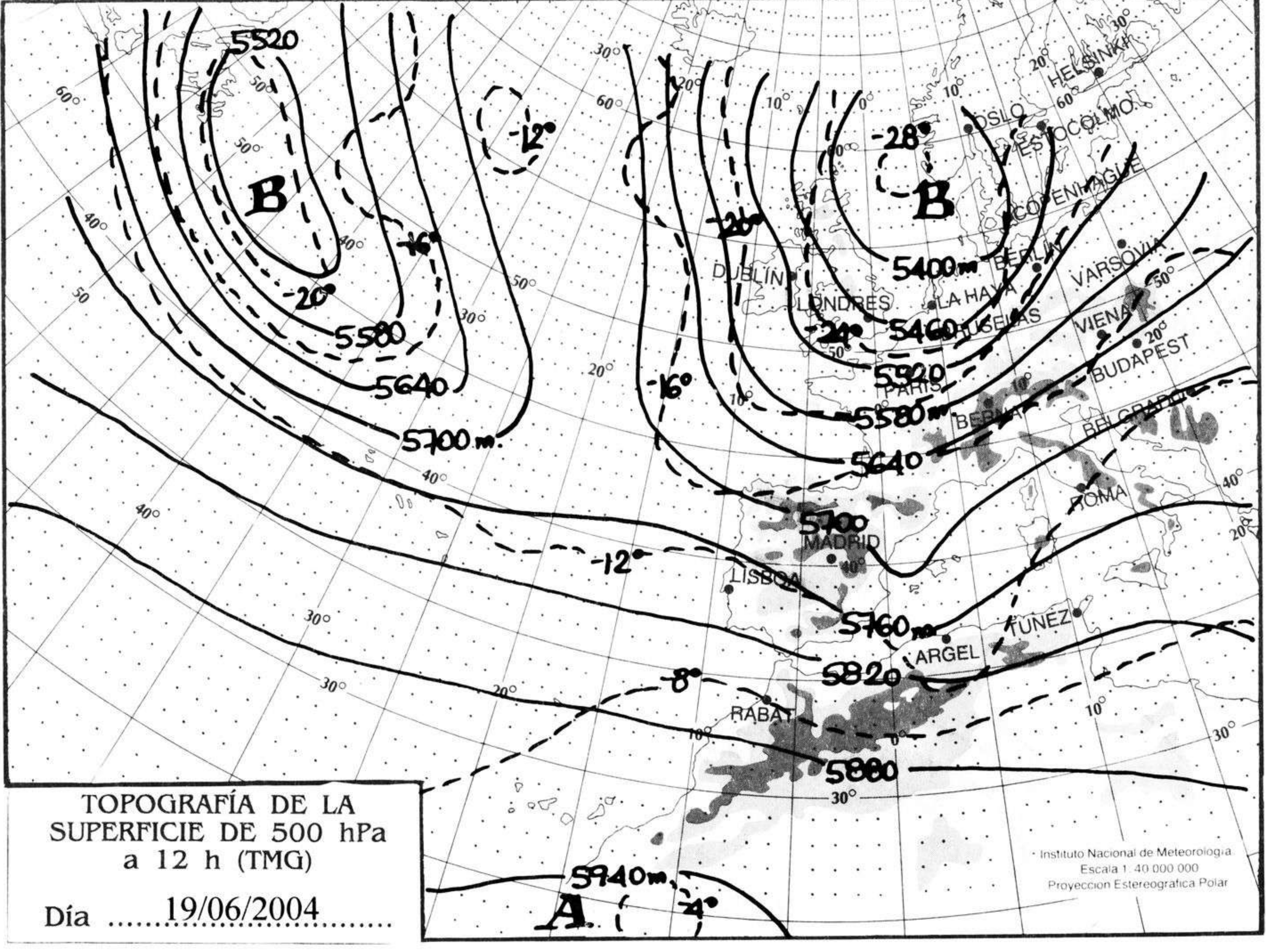
TOPOGRAFÍA DE LA SUPERFICIE DE 700 hPa a 12 h (TMG)

Día 19/06/2004

Instituto Nacional de Meteorología
Escala 1: 40 000 000
Proyección Estereográfica Polar

km/h

200
190
180
170
160
150
140
130
120
110
100
90
80
70
60
50
40
30
20
10



TOPOGRAFÍA DE LA SUPERFICIE DE 500 hPa a 12 h (TMG)

Día 19/06/2004

Instituto Nacional de Meteorología
Escala 1: 40 000 000
Proyección Estereográfica Polar

