

# BOLETÍN Meteorológico



Ministerio de Medio Ambiente  
Instituto Nacional de Meteorología

Número 161. Miércoles 9 de junio de 2004

Ministerio de Medio Ambiente. Prohibida su reproducción total o parcial por cualquier medio sin autorización expresa por escrito.  
 Instituto Nacional de Meteorología. C/ Leonardo Prieto Castro, 8. Ciudad Universitaria. 28040 Madrid. N.I.P.O.: 310-04-009-1

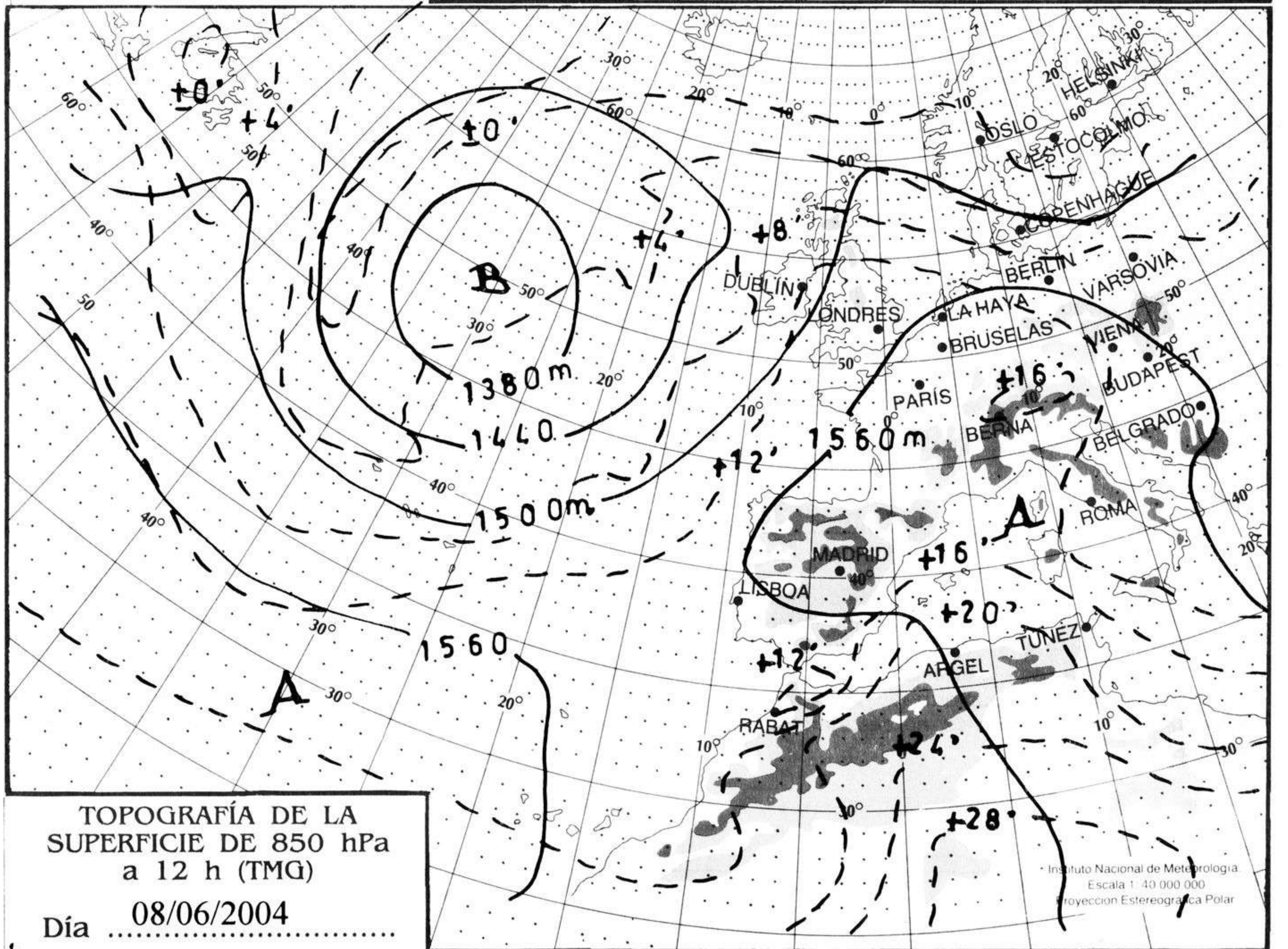
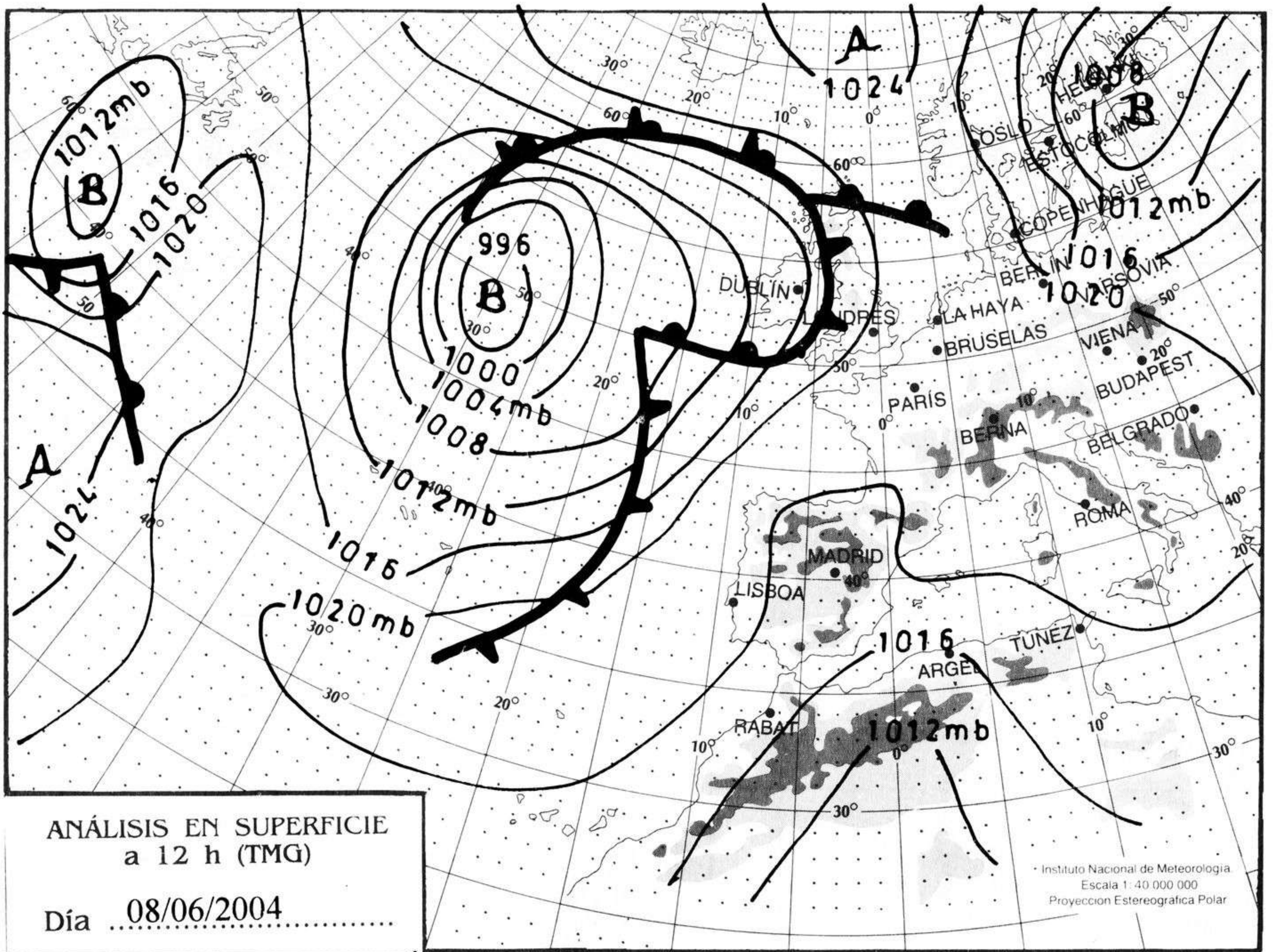
ESTACIONES	TEMPERATURA °C		PRECIPITACIÓN l/m2		HORAS DE SOL (3)	ESTACIONES	TEMPERATURA °C		PRECIPITACIÓN l/m2		HORAS DE SOL (3)
	MÁX (1)	MÍN (2)	DÍA (1)	NOCHE (2)			MÁX (1)	MÍN (2)	DÍA (1)	NOCHE (2)	
<b>C.A. DE GALICIA</b>						JAÉN	30,2	17,9			13,3
A CORUÑA	21,6	15,4			10,9	MÁLAGA	27,8	18,5			11,7
SANTIAGO DE COMPOSTELA	24,8	11,9			9,9	SEVILLA	34,1	20,2			11,7
LUGO	29,0	10,8			9,7	<b>CIUDAD A. DE CEUTA</b>					
OURENSE	32,5	15,1			12,8	CEUTA	24,1	19,4			8,5
PONTEVEDRA	23,1	13,9			11,8	<b>CIUDAD A. DE MELILLA</b>					
<b>C.A. PRINCIPADO DE ASTURIAS</b>						MELILLA	21,9	19,5	0,4	0,5	0,0
OVIEDO	26,4	15,4	0,1		8,6	<b>C.A. DE EXTREMADURA</b>					
<b>C.A. DE CANTABRIA</b>						BADAJOS	34,9	20,1			-
SANTANDER	20,1	16,9			0,5	MÉRIDA	35,2	18,5			-
<b>C.A. DEL PAÍS VASCO</b>						CÁCERES	33,4	18,8			12,3
BILBAO	24,9	18,5			7,0	<b>C.A. DE CASTILLA Y LEÓN</b>					
SAN SEBASTIÁN	23,9	17,4	0,6	10,0	5,3	ÁVILA	-	14,5	1,0		9,3
VITORIA	30,2	13,6	0,2		7,3	BURGOS	-	13,4			8,0
<b>C.A. DE LA RIOJA</b>						LEÓN	27,8	14,4			13,7
LOGROÑO	30,5	14,4	2,0		7,0	PALENCIA	26,4	-	1,0	-	-
<b>C. FORAL DE NAVARRA</b>						SALAMANCA	29,9	13,5			11,5
PAMPLONA	33,4	16,1			9,3	SEGOVIA	24,9	14,9			6,4
<b>C.A. DE ARAGÓN</b>						SORIA	25,8	11,8			7,5
HUESCA	30,4	15,0			12,7	VALLADOLID	28,8	14,6	0,5		10,8
TERUEL	28,2	10,9			10,7	ZAMORA	32,9	14,9			12,8
ZARAGOZA	32,6	17,4			12,5	<b>C.A. DE CASTILLA-LA MANCHA</b>					
<b>C.A. DE CATALUÑA</b>						ALBACETE	27,5	12,5			9,3
BARCELONA	24,9	16,2			11,4	CIUDAD REAL	30,8	15,9			12,3
GIRONA	28,8	11,8			11,2	CUENCA	28,9	14,5			12,6
LLEIDA	30,8	15,4			13,3	GUADALAJARA	31,4	13,1			11,1
TARRAGONA	22,8	16,9			-	TOLEDO	31,0	16,9			13,3
<b>C.A. DE LES ILLES BALEARS</b>						<b>C. DE MADRID</b>					
PALMA DE MALLORCA	30,5	15,5			11,7	MADRID	28,5	14,4			12,9
IBIZA	27,1	21,1			9,4	<b>C.A. DE CANARIAS</b>					
MAHÓN	24,5	17,8			11,2	LAS PALMAS DE GRAN CANARIA	26,0	19,2			11,4
<b>C.A. VALENCIANA</b>						FUERTEVENTURA	28,2	19,2			10,7
ALICANTE	-	18,6	-		6,8	LANZAROTE	26,2	18,2			9,5
CASTELLÓN	26,5	18,8			11,6	SANTA CRUZ DE TENERIFE	27,0	20,4			11,0
VALENCIA	25,9	19,6			9,1	EL HIERRO	26,9	20,8			11,8
<b>C.A. DE LA REGIÓN DE MURCIA</b>						LA PALMA	23,9	18,9			6,0
MURCIA	29,6	19,1			7,7	<b>NOTA:</b>					
<b>C.A. DE ANDALUCÍA</b>						(1) Las máximas y precipitaciones del día son de 06 a 18 (hora TMG) de ayer.					
ALMERÍA	30,5	20,1			2,2	(2) Las mínimas y precipitaciones de la noche son de 18 de ayer a 06 (hora TMG) de hoy.					
CÁDIZ	27,6	21,1			-	(3) Las horas de sol son de ayer.					
CÓRDOBA	32,9	18,1			11,7	Las unidades utilizadas son: °C para la temperatura y litros por metro cuadrado para la precipitación					
GRANADA	30,9	14,4			10,2	Precipitación: Sin dato es cero. "ip": inapreciable. "-": Información no disponible					
HUELVA	29,9	18,1			-	Temperaturas y horas de sol: "-": Información no disponible					

## INFORMACIÓN GENERAL A LAS 06 (hora TMG)

Durante las últimas 24 horas ha habido nubosidad de tipo bajo en el litoral Cantábrico, en el resto de la Península nubes de evolución en los sistemas montañosos, intervalos nubosos en las Islas Canarias Occidentales y poco nuboso en el resto. Tormentas frecuentes en los sistemas montañosos de la mitad Occidental, Pirineos, Sistema Ibérico y en País Vasco. Nieblas en el litoral Cantábrico y brumas en el litoral Mediterráneo de la Península, Baleares y Melilla. Las temperaturas mínimas aumentaron ligera a moderadamente en el sureste y sin cambios en el resto. Viento del nordeste flojo a moderado del nordeste en Canarias y flojo a variable en general siendo flojo de levante en Baleares y sureste.

Teléfonos del servicio de información meteorológica TELETIEMPO: Teletiempo nacional: 807 170 365. Teletiempo provincial: 807 170 3?? (completar con las dos primeras cifras del Código Postal para obtener la información meteorológica de la provincia deseada). Teletiempo marítimo: 807 170 37X donde X es: 0 (Baleares), 1 (Mediterráneo), 2 (Cantábrico y Galicia), 3 (Canarias y Andalucía Occidental) y 4 (Atlántico). Teletiempo de montaña: 807 170 38Y donde Y es: 0 (Pirineos), 1 (Picos de Europa), 2 (Sierra de Madrid), 3 (Sistema Ibérico), 4 (Sierra Nevada) y 5 (Sierra de Gredos). Teletiempo internacional: 807 170 388. TARIFAS: Coste máximo por minuto (IVA incluido) de 0,41 € en llamadas desde teléfonos de la red fija y de 0,76 € en llamadas desde teléfono móvil (los primeros 20 segundos tienen el coste de la tarifa soporte del operador de acceso).

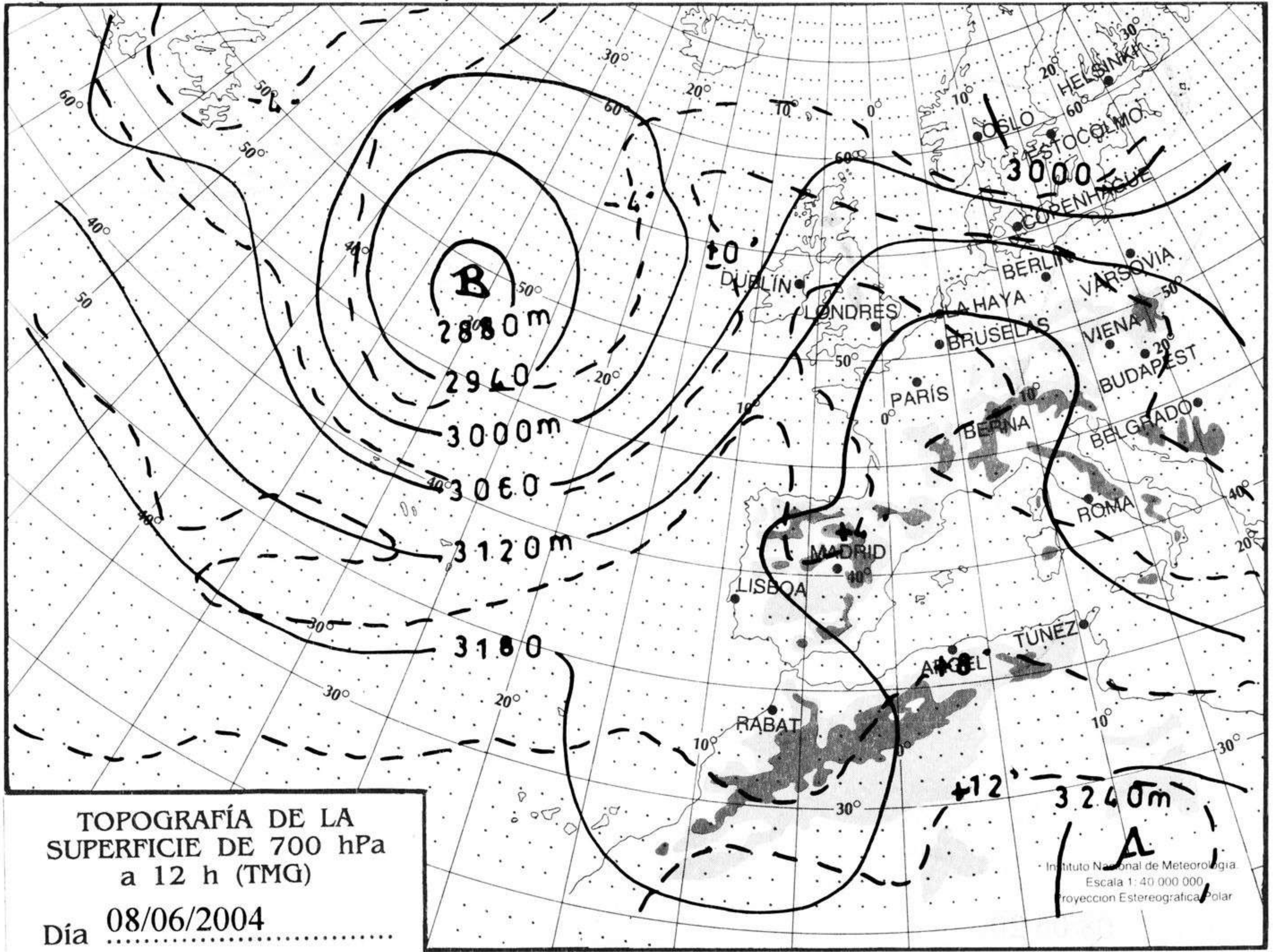






hPa

1060  
1050  
1040  
1030  
1020  
1010  
1000  
990  
980  
970  
960  
950  
940



km./h.

200  
190  
180  
170  
160  
150  
140  
130  
120  
110  
100  
90  
80  
70  
60  
50  
40  
30  
20  
10

