

# BOLETÍN Meteorológico



Ministerio de Medio Ambiente  
Instituto Nacional de Meteorología

Número 40 Lunes 9 de febrero de 2004

ESTACIONES	TEMPERATURA °C		PRECIPITACIÓN l/m2		HORAS DE SOL (3)	ESTACIONES	TEMPERATURA °C		PRECIPITACIÓN l/m2		HORAS DE SOL (3)
	MÁX (1)	MÍN (2)	DÍA (1)	NOCHE (2)			MÁX (1)	MÍN (2)	DÍA (1)	NOCHE (2)	
<b>C.A. DE GALICIA</b>						JAÉN	14,9	6,9			-
A CORUÑA	15,8	7,4			6,9	MÁLAGA	15,1	14,1			0
SANTIAGO DE COMPOSTELA	17,9	5,6			7	SEVILLA	18,4	8			5,5
LUGO	14,4	-0,4			6,8	<b>CIUDAD A. DE CEUTA</b>					
OURENSE	-	2,1			8,3	CEUTA	14,2	13,4			0
PONTEVEDRA	16,8	7,4			6,7	<b>CIUDAD A. DE MELILLA</b>					
<b>C.A. PRINCIPADO DE ASTURIAS</b>						MELILLA	14,9	13,5			0
OVIEDO	12,4	3,8			5,8	<b>C.A. DE EXTREMADURA</b>					
<b>C.A. DE CANTABRIA</b>						BADAJOS	19,1	9,8		0,2	3,9
SANTANDER	12,6	7,6			6,6	MÉRIDA	21,9	7,6			-
<b>C.A. DEL PAÍS VASCO</b>						CÁCERES	17,1	-			-
BILBAO	12,6	5,4			2,4	<b>C.A. DE CASTILLA Y LEÓN</b>					
SAN SEBASTIÁN	10	5,5			4	ÁVILA	13,4	0,5			6,8
VITORIA	9,4	0,4			2,5	BURGOS	8,1	-0,4			2,9
<b>C.A. DE LA RIOJA</b>						LEÓN	10,8	-0,9			3,4
LOGROÑO	10,4	0,9			3,7	PALENCIA	8,8	-1			-
<b>C. FORAL DE NAVARRA</b>						SALAMANCA	12,1	-0,9			4,7
PAMPLONA	10,5	2,5			5,6	SEGOVIA	12,8	1,9			7,1
<b>C.A. DE ARAGÓN</b>						SORIA	11,5	-3,9			2,4
HUESCA	9,9	1,4		1	4,8	VALLADOLID	10,5	-0,2			4,1
TERUEL	13,1	-1,1			2,6	ZAMORA	13,6	-0,5			7,8
ZARAGOZA	11,1	1,8			3,5	<b>C.A. DE CASTILLA-LA MANCHA</b>					
<b>C.A. DE CATALUÑA</b>						ALBACETE	10,8	3,4			2
BARCELONA	17,4	7,2			6,9	CIUDAD REAL	16,1	3,5			6
GIRONA	15,9	2,2			3,1	CUENCA	18,4	1,8			6,6
LLEIDA	10,6	1,1		0,2	1,4	GUADALAJARA	16,5	1,2			7,1
TARRAGONA	14,4	6,4			-	TOLEDO	17,5	4,5			7,3
<b>C.A. DE LES ILLES BALEARS</b>						<b>C. DE MADRID</b>					
PALMA DE MALLORCA	16,6	4			8,5	MADRID	15,1	1,9			7,2
IBIZA	13,8	12			0	<b>C.A. DE CANARIAS</b>					
MAHÓN	14,1	7,9	IP		2,2	LAS PALMAS DE GRAN CANARIA	21,4	15,4			9,9
<b>C.A. VALENCIANA</b>						FUERTEVENTURA	21,5	14,6			9,3
ALICANTE	13,9	11,9			0	LANZAROTE	22,8	12,5			-
CASTELLÓN	-	7,5			3,7	SANTA CRUZ DE TENERIFE	24,1	16,9			7,4
VALENCIA	14,9	11,4			0	EL HIERRO	22,8	17,1			-
<b>C.A. DE LA REGIÓN DE MURCIA</b>						LA PALMA	22,1	15,4			4,2
MURCIA	14,9	11,1			0	<b>NOTA:</b>					
<b>C.A. DE ANDALUCÍA</b>						(1) Las máximas y precipitaciones del día son de 06 a 18 (hora TMG) de ayer					
ALMERÍA	15,8	12,6			0	(2) Las mínimas y precipitaciones de la noche son de 18 de ayer a 06 (hora TMG) de hoy.					
CÁDIZ	16,9	12,8			-	(3) Las horas de sol son de ayer.					
CÓRDOBA	20,4	5,5			7,8	Las unidades utilizadas son: °C para la temperatura y litros por metro cuadrado para la precipitación					
GRANADA	19,4	1,2			8,8	Precipitación: Sin dato es cero. "ip" inapreciable. "-": Información no disponible					
HUELVA	-	8,4			5,3	Temperaturas y horas de sol: "-": Información no disponible					

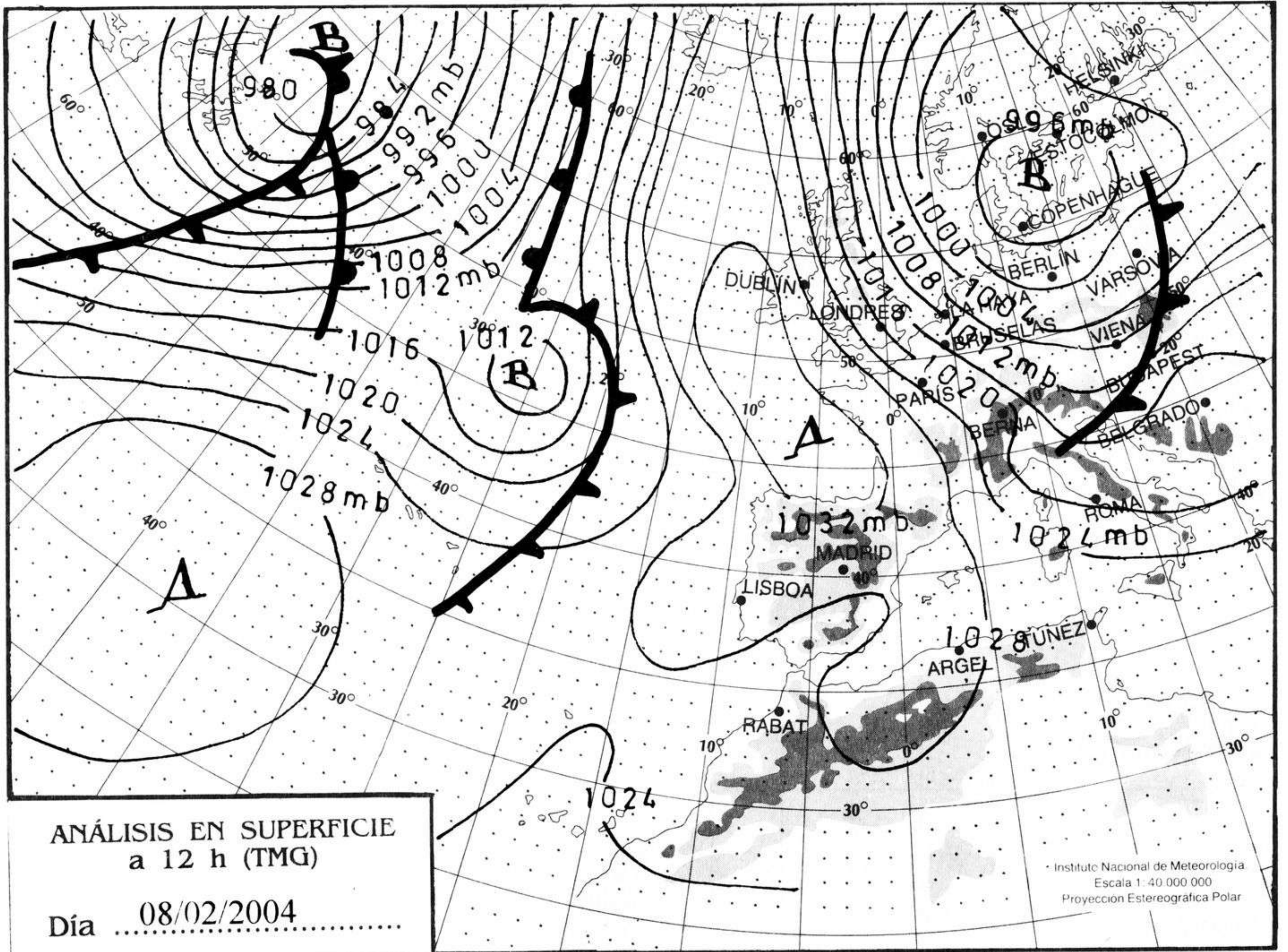
## INFORMACIÓN GENERAL A LAS 06 (hora TMG)

Durante las últimas veinticuatro horas ha estado nuboso, con predominio de nubosidad estratiforme, en el litoral mediterráneo y en Baleares. Hubo intervalos de nubosidad media y alta en el resto de la Península, y en Canarias la nubosidad aumentó de oeste a este. Ha habido brumas y nieblas en el litoral mediterráneo, ambas mesetas y valles del Guadiana, Guadalquivir y Ebro. Las temperaturas mínimas han descendido notablemente en Aragón, moderadamente en Cataluña y ligeramente en ambas mesetas y Extremadura. Las temperaturas experimentaron pocos cambios en el sureste peninsular, Andalucía y Canarias. El viento ha sido fuerte de Levante en el Estrecho y moderado de Levante en Alborán. Al norte de Gerona moderado del NW y en el resto de España y ambos archipiélagos flojo variable.

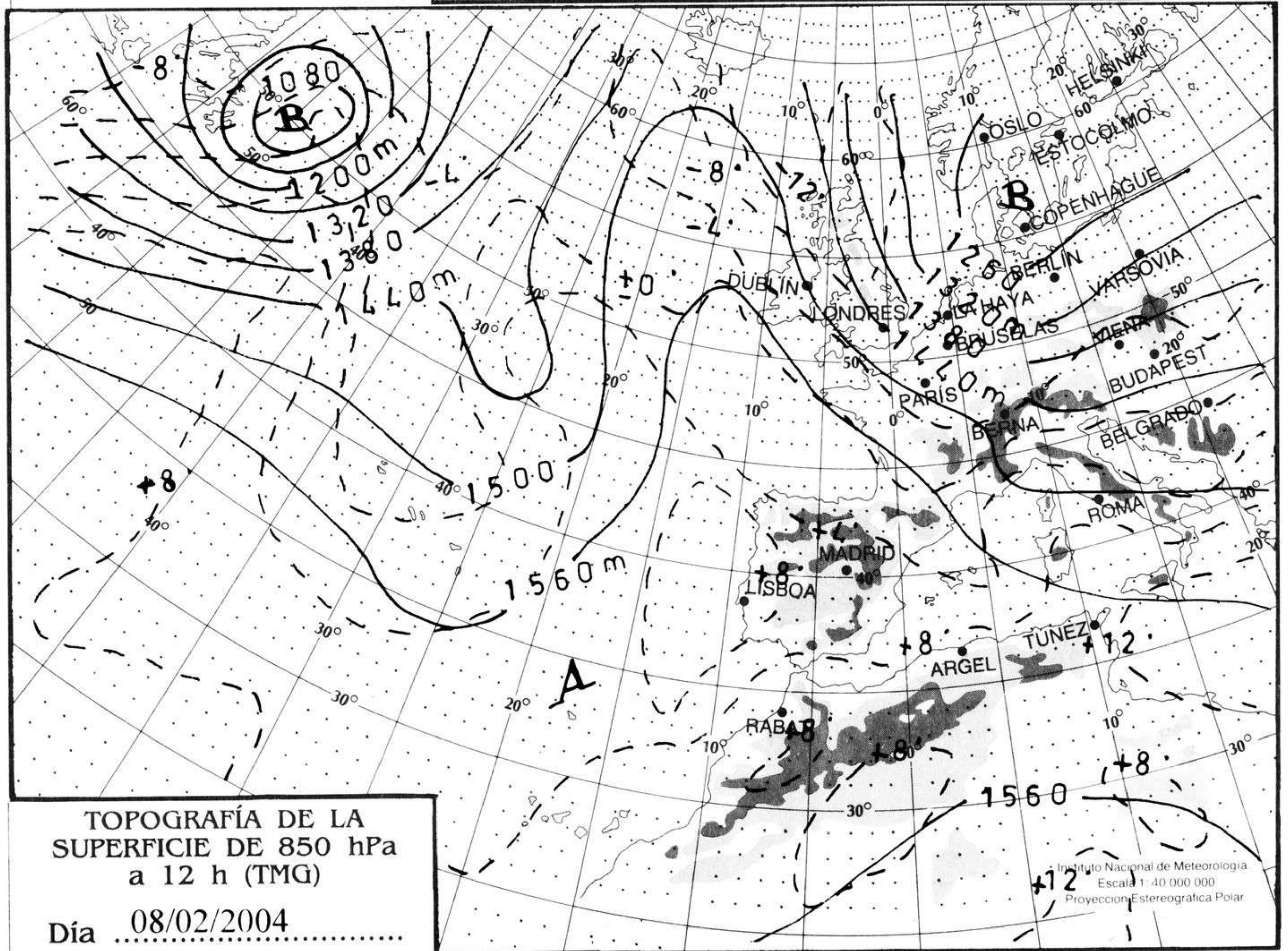
Teléfonos del servicio de información meteorológica TELETIEMPO: Teletiempo nacional: 807 170 365. Teletiempo provincial: 807 170 3?? (completar con las dos primeras cifras del Código Postal para obtener la información meteorológica de la provincia deseada). Teletiempo marítimo: 807 170 37X donde X es: 0 (Baleares), 1 (Mediterráneo), 2 (Cantábrico y Galicia), 3 (Canarias y Andalucía Occidental) y 4 (Atlántico). Teletiempo de montaña: 807 170 38Y donde Y es: 0 (Pirineos), 1 (Picos de Europa), 2 (Sierra de Madrid), 3 (Sistema Ibérico), 4 (Sierra Nevada) y 5 (Sierra de Gredos). Teletiempo internacional: 807 170 388. TARIFAS: Coste máximo por minuto (IVA incluido) de 0,41 € en llamadas desde teléfonos de la red fija y de 0,76 € en llamadas desde teléfono móvil (los primeros 20 segundos tienen el coste de la tarifa soporte del operador de acceso).

Ministerio de Medio Ambiente. Prohibida su reproducción total o parcial por cualquier medio sin autorización expresa por escrito.

NIPO: 310-04-009-1



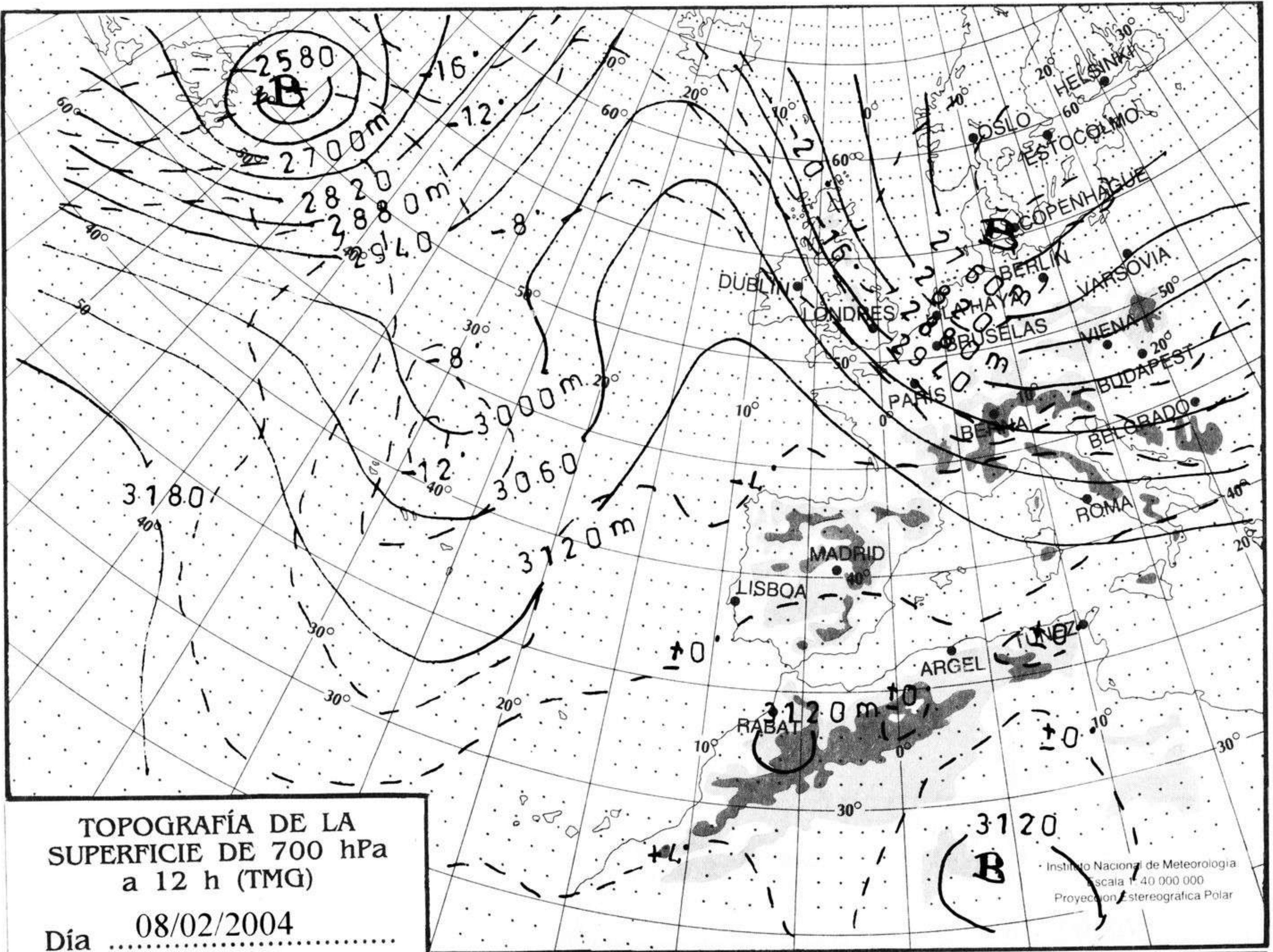
mm  
800  
790  
780  
770  
760  
750  
740  
730  
720  
710  
700



nudos  
110  
100  
90  
80  
70  
60  
50  
40  
30  
20  
10

hPa

1060  
1050  
1040  
1030  
1020  
1010  
1000  
990  
980  
970  
960  
950  
940



km./h.

200  
190  
180  
170  
160  
150  
140  
130  
120  
110  
100  
90  
80  
70  
60  
50  
40  
30  
20  
10

