

BOLETÍN Meteorológico



Ministerio de Medio Ambiente
Instituto Nacional de Meteorología

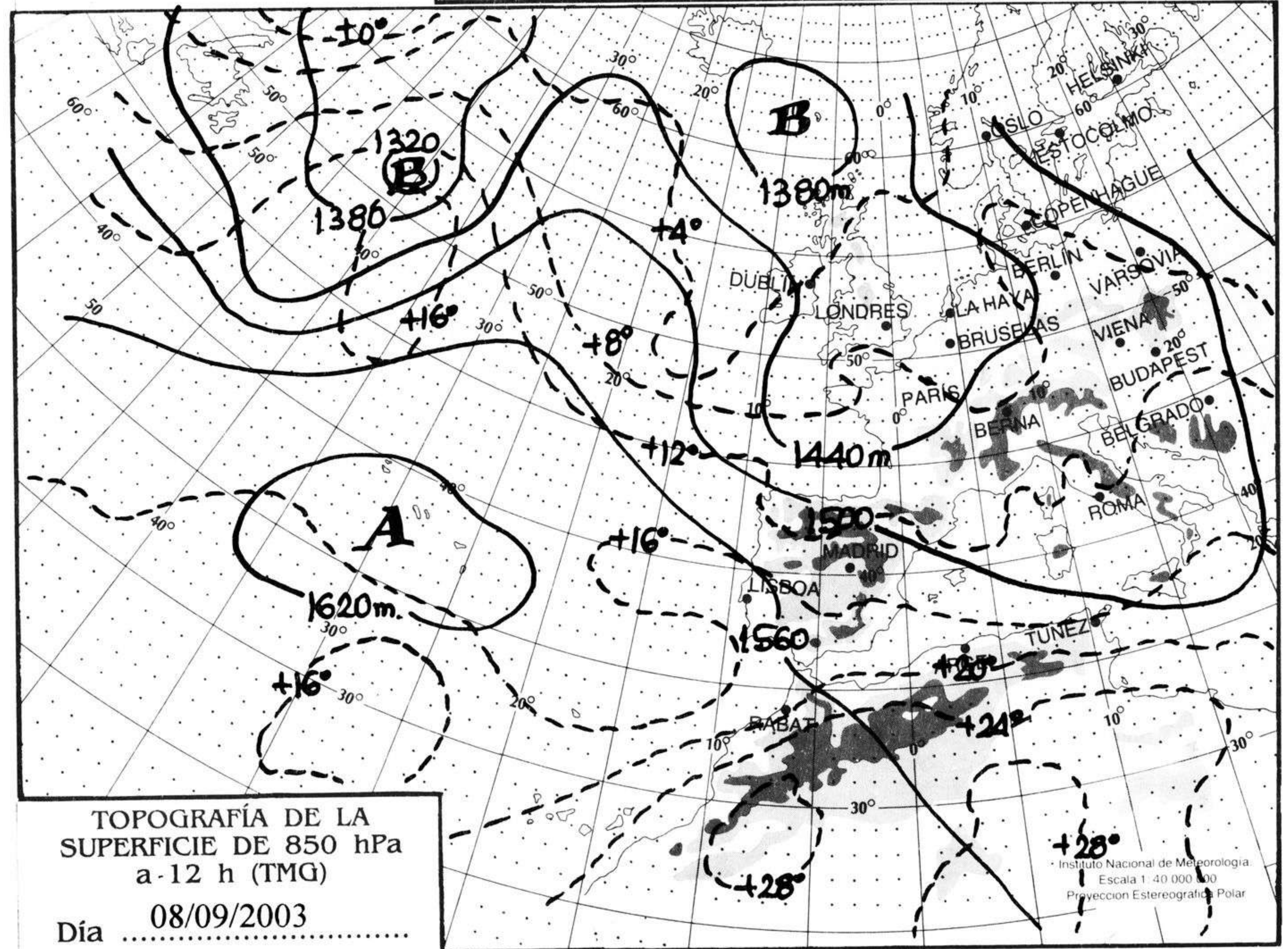
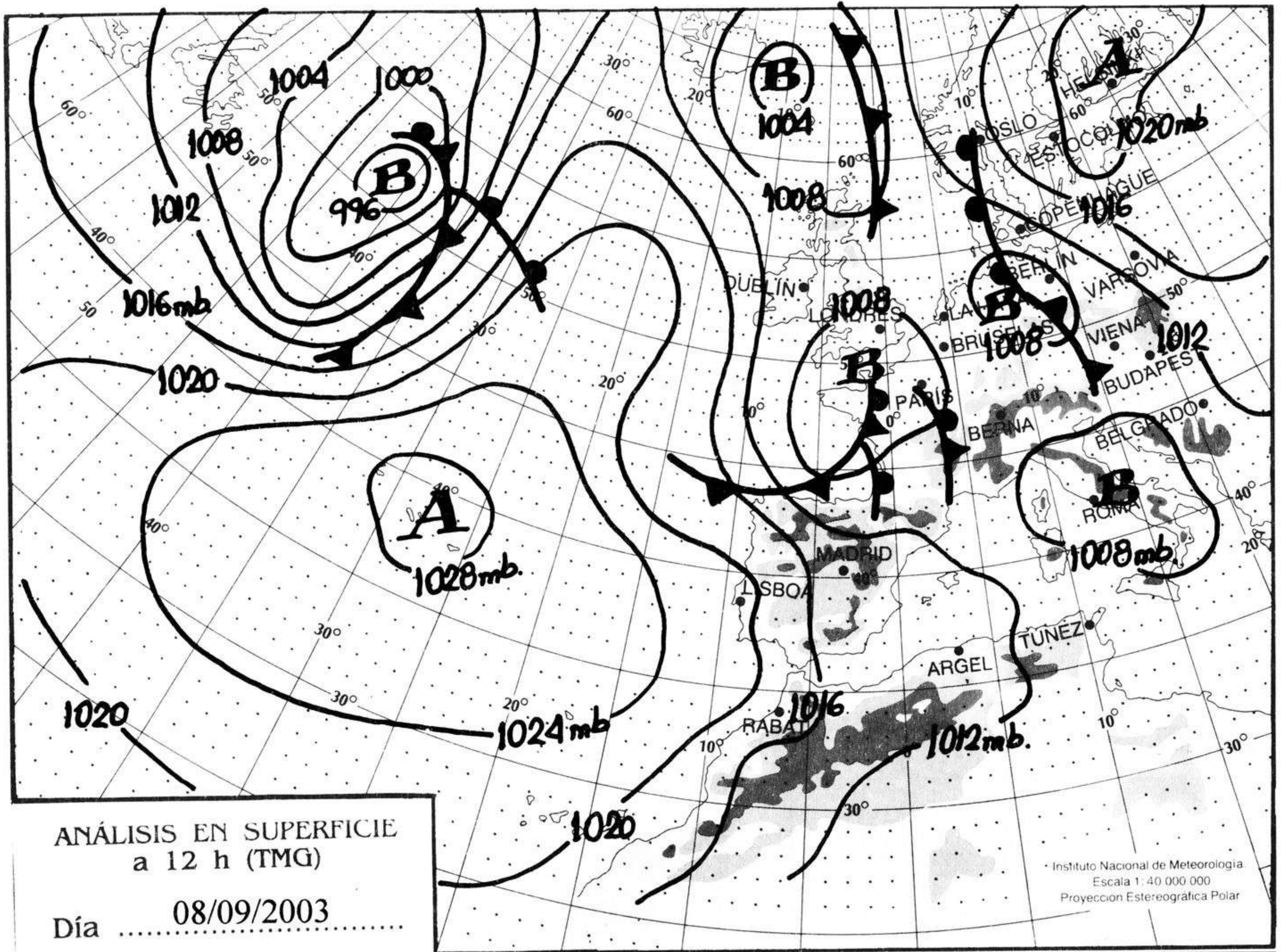
Número 252. Martes 9 de septiembre de 2003

ESTACIONES	TEMPERATURA °C		PRECIPITACIÓN l/m2		HORAS DE SOL (3)	ESTACIONES	TEMPERATURA °C		PRECIPITACIÓN l/m2		HORAS DE SOL (3)
	MÁX (1)	MÍN (2)	DÍA (1)	NOCHE (2)			MÁX (1)	MÍN (2)	DÍA (1)	NOCHE (2)	
C.A. DE GALICIA						JAÉN	28,5	16,6			10,6
A CORUÑA	21	16,4	7	0,6	1,1	MÁLAGA	34,9	22,8			11,3
SANTIAGO DE COMPOSTELA	19,5	11,4	4	1	1	SEVILLA	34,5	19,9			10,9
LUGO	-	-	-	-	-	CIUDAD A. DE CEUTA					
OURENSE	24,4	-	1	-	-	CEUTA	26,8	20,4			11
PONTEVEDRA	18,8	12,1	10	0,5	0	CIUDAD A. DE MELILLA					
C.A. PRINCIPADO DE ASTURIAS						MELILLA	30,4	24,1			10,9
OVIEDO	23,1	12,4	8	5	4,1	C.A. DE EXTREMADURA					
C.A. DE CANTABRIA						BADAJOS	30,8	16,4			-
SANTANDER	21,4	17,8	6	4	0,9	MÉRIDA	32,6	16,6			-
C.A. DEL PAÍS VASCO						CÁCERES	29,5	16,1			9,8
BILBAO	21,2	15,5	9	12	0,4	C.A. DE CASTILLA Y LEÓN					
SAN SEBASTIÁN	19,9	14,5	8	19	0,2	ÁVILA	24,9	10,8			9,9
VITORIA	19,9	13	8	3	0	BURGOS	20,8	10,4	0,3	0,8	2,8
C.A. DE LA RIOJA						LEÓN	19,5	6,8			7,1
LOGROÑO	23,1	14,9	12	8	3,8	PALENCIA	22,4	-			-
C. FORAL DE NAVARRA						SALAMANCA	24,4	9,6			5
PAMPLONA	21,1	13,6	6	6	0,2	SEGOVIA	23,1	11,1			6,9
C.A. DE ARAGÓN						SORIA	20,9	10,1	0,2	0,4	5,6
HUESCA	-	12,5	-	-	6,9	VALLADOLID	24,9	10,8			8,2
TERUEL	26,4	13,1			9,9	ZAMORA	-	11,8			9,6
ZARAGOZA	26,6	16,4		4	8,5	C.A. DE CASTILLA-LA MANCHA					
C.A. DE CATALUÑA						ALBACETE	29,5	15,9			11,1
BARCELONA	28,1	18,6			7,5	CIUDAD REAL	28,9	16,1			10
GIRONA	-	14,8			0	CUENCA	26,1	14,1			9,9
LLEIDA	25,9	15,4		18	7,3	GUADALAJARA	30,8	16,4			9,2
TARRAGONA	27,4	18,9			-	TOLEDO	-	14,8			9,2
C.A. DE LES ILLES BALEARS						C. DE MADRID					
PALMA DE MALLORCA	28	19,1		5	9,6	MADRID	28,8	14,6			11,2
IBIZA	30,1	23,5			9,5	C.A. DE CANARIAS					
MAHÓN	26,6	17,1		16	8,4	LAS PALMAS DE GRAN CANARIA	26,9	22,1			9,6
C.A. VALENCIANA						FUERTEVENTURA	27,5	22,2			9,6
ALICANTE	31	23,4			10,5	LANZAROTE	28,9	21,4			9,1
CASTELLÓN	29,5	19,1			10,1	SANTA CRUZ DE TENERIFE	29,9	22,4			9,4
VALENCIA	33,8	19,9			11,3	EL HIERRO	25,5	23,5			6,1
C.A. DE LA REGIÓN DE MURCIA						LA PALMA	26,8	22,4			2
MURCIA	33,4	23,8			10,5	NOTA:					
C.A. DE ANDALUCÍA						(1) Las máximas y precipitaciones del día son de 06 a 18 (hora TMG) de ayer.					
ALMERÍA	28,8	21,1			10,8	(2) Las mínimas y precipitaciones de la noche son de 18 de ayer a 06 (hora TMG) de hoy.					
CÁDIZ	23,6	20,9			-	(3) Las horas de sol son de ayer.					
CÓRDOBA	35,1	18,5			9	Las unidades utilizadas son: °C para la temperatura y litros por metro cuadrado para la precipitación					
GRANADA	30,4	15,4			11	Precipitación: Sin dato es cero "ip": inapreciable. "-": Información no disponible					
HUELVA	-	19,1			11,4	Temperaturas y horas de sol: "-": Información no disponible					

INFORMACIÓN GENERAL A LAS 06 (hora TMG)

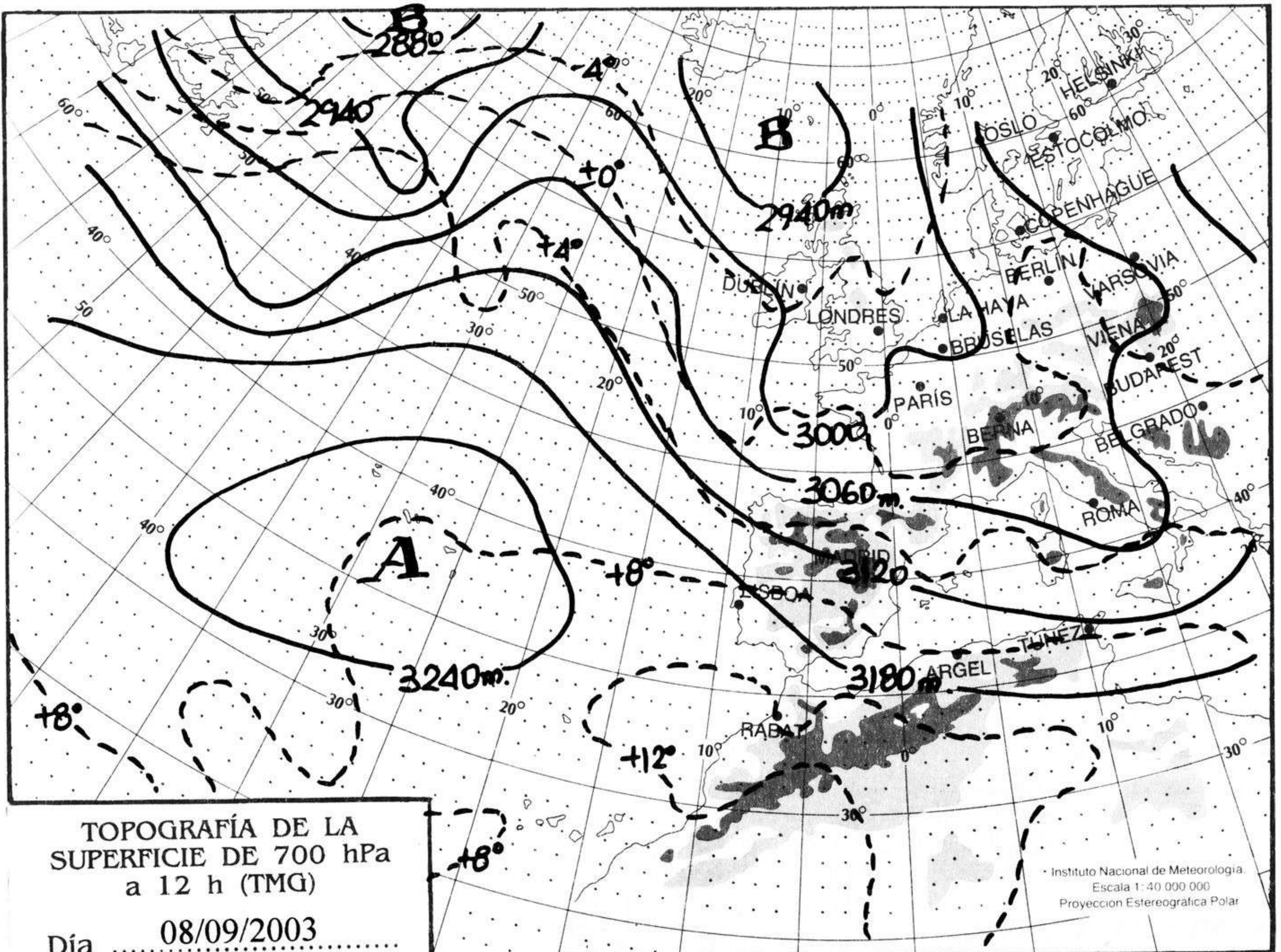
En las últimas 24 horas ha estado muy nuboso en el tercio norte peninsular con precipitaciones débiles a moderadas en Galicia, cantábrico, Alto Ebro, Navarra y norte de Castilla y León. Por la tarde se han producido chubascos moderados a fuertes, tormentosos y ocasionalmente con granizo en Cantabria, País Vasco, norte de Burgos, La Rioja, Navarra y norte de Aragón, y por la noche y madrugada las tormentas se extendieron al interior y mitad sur de Cataluña y a Baleares. Intervalos nubosos con nubosidad media y alta en la mitad norte y Baleares y poco nuboso en el resto de España. Brumas y nieblas matinales en Galicia. Las temperaturas mínimas han descendido ligeramente en la vertiente cantábrica, han ascendido (también ligeramente) en la costa levantina y se han mantenido en el resto de España. Viento moderado a fuerte del NE en Canarias, moderado del w y nw en la mitad norte siendo localmente fuerte en el litoral norte de Galicia y en cotas altas arreciando en intensidad a lo largo de la noche en la costa cantábrica. Flojo del NW en el resto.

Teléfonos del servicio de información meteorológica TELETIEMPO: Teletiempo nacional: 906 365 365. Teletiempo provincial: 906 365 3?? (completar con las dos primeras cifras del Código Postal para obtener la información meteorológica de la provincia deseada). Teletiempo marítimo: 906 365 37X donde X puede ser 0 (Baleares), 1 (Mediterráneo), 2 (Cantábrico y Galicia), 3 (Canarias y Andalucía Occidental) y 4 (Atlántico). Teletiempo de montaña: 906 365 38Y donde Y puede ser 0 (Pirineos), 1 (Picos de Europa), 2 (Sierra de Madrid), 3 (Sistema Ibérico) y 4 (Sierra Nevada). Teletiempo internacional: 906 365 388. TARIFAS: normal (0,33 €/min + 0,10 € conexión, IVA incluido); reducida (0,26 €/min + 0,10 € conexión, IVA incluido). La tarifa normal es de lunes a viernes (no festivos en el ámbito nacional), en horario de 8:00 a 20:00 horas; el resto es tarifa reducida.



hPa

1060
1050
1040
1030
1020
1010
1000
990
980
970
960
950
940



km./h.

200
190
180
170
160
150
140
130
120
110
100
90
80
70
60
50
40
30
20
10

