

BOLETÍN Meteorológico



Ministerio de Medio Ambiente
Instituto Nacional de Meteorología

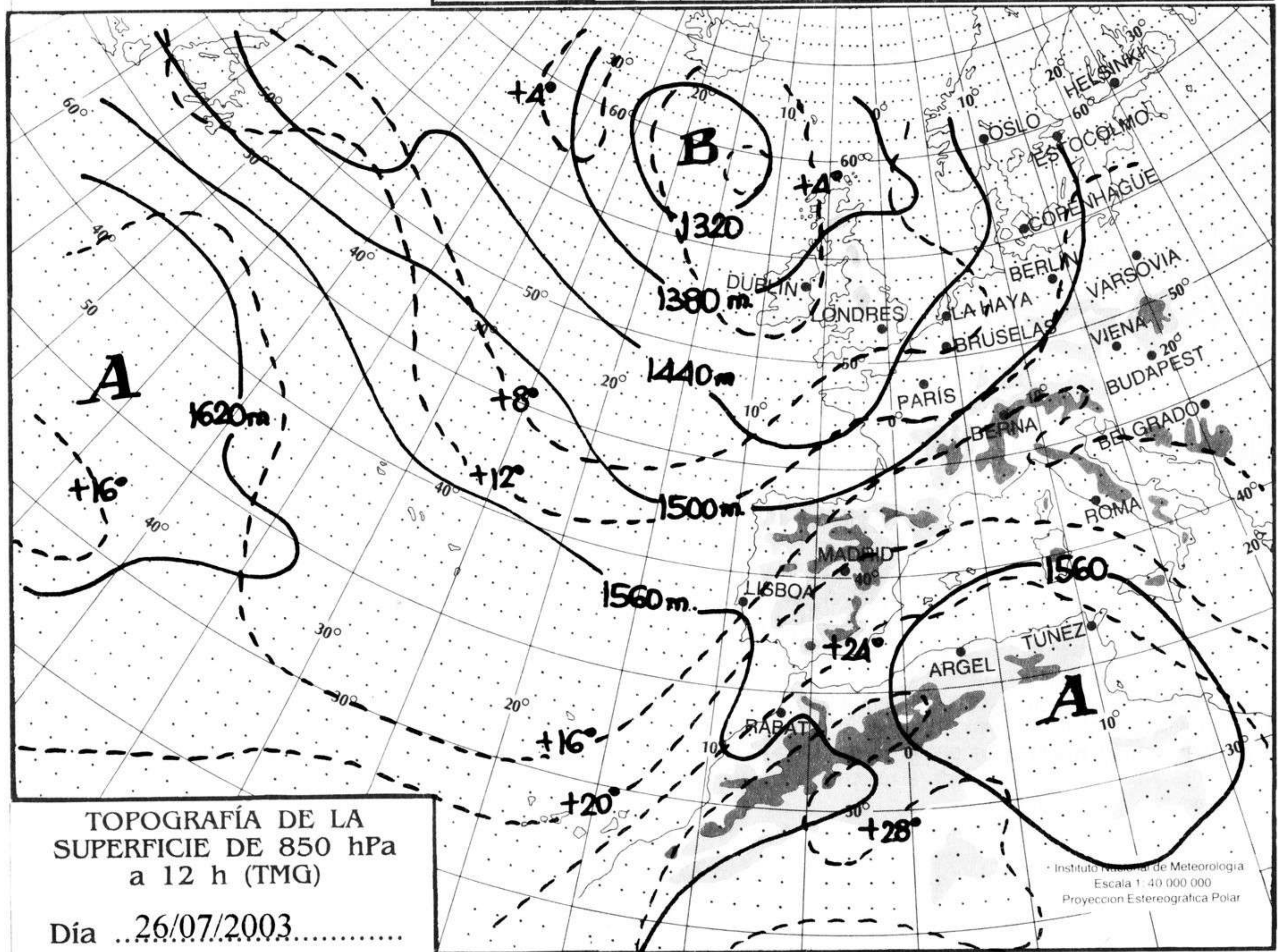
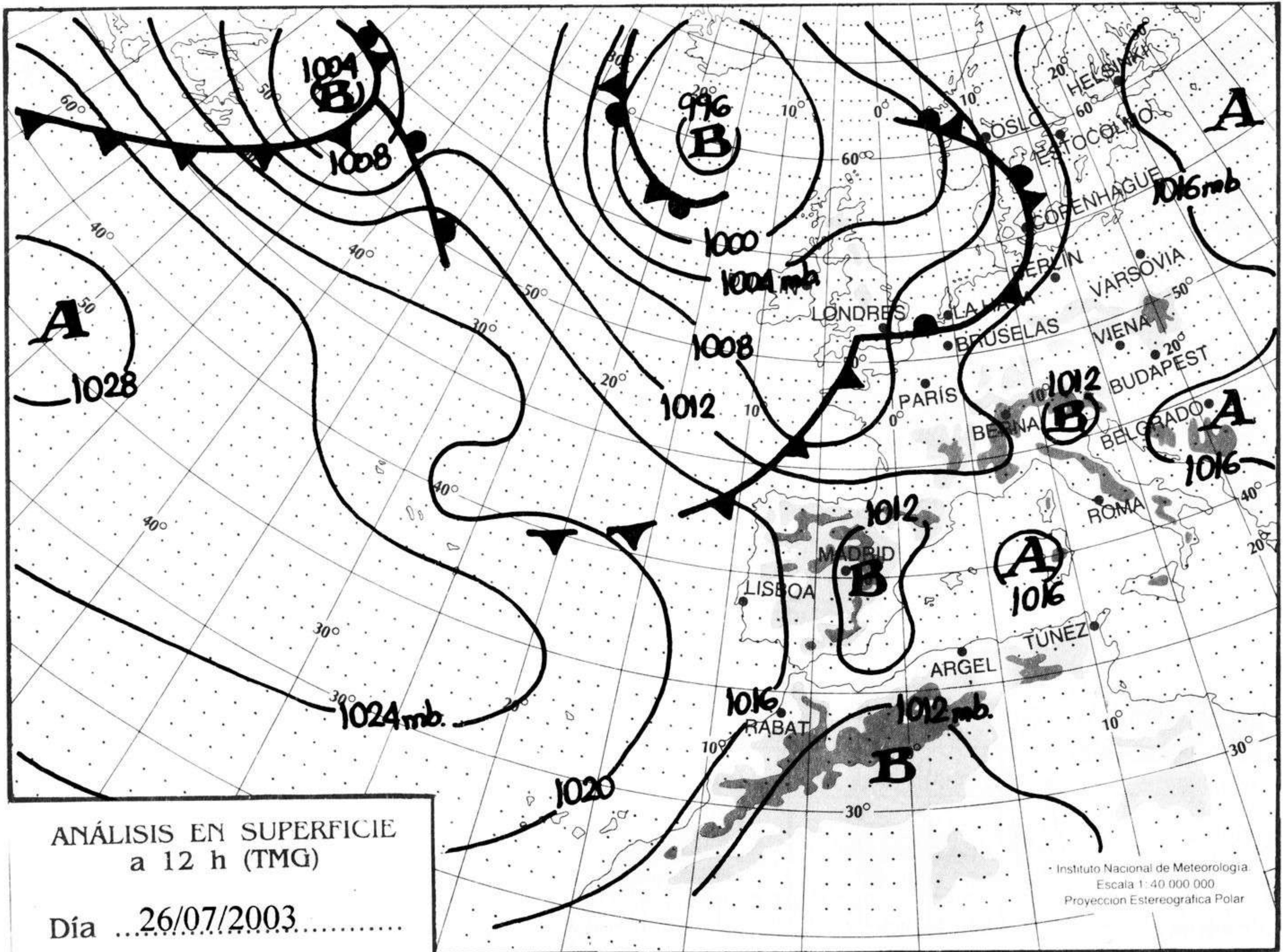
Número 208. Domingo 27 de julio de 2003

ESTACIONES	TEMPERATURA °C		PRECIPITACIÓN l/m2		HORAS DE SOL (3)	ESTACIONES	TEMPERATURA °C		PRECIPITACIÓN l/m2		HORAS DE SOL (3)
	MÁX (1)	MÍN (2)	DÍA (1)	NOCHE (2)			MÁX (1)	MÍN (2)	DÍA (1)	NOCHE (2)	
C.A. DE GALICIA						JAÉN	35,2	23,9			-
A CORUÑA	24,4	16,1	24	5	0,6	MÁLAGA	27,9	21,8			12,4
SANTIAGO DE COMPOSTELA	19,5	17,9	7	-	-	SEVILLA	39,4	22,5			12,8
LUGO	23,9	12,2	0,1	29	-	CIUDAD A. DE CEUTA					
OURENSE	29,8	17,8		12	4	CEUTA	33,9	27			-
PONTEVEDRA	21,4	14,9	0,7	17	0	CIUDAD A. DE MELILLA					
C.A. PRINCIPADO DE ASTURIAS						MELILLA	35,4	26,1			11,9
OVIEDO	29,5	15,8		14	11	C.A. DE EXTREMADURA					
C.A. DE CANTABRIA						BADAJOS	35,1	19,4			13,7
SANTANDER	26,6	17,9		18	13,4	MÉRIDA	34,6	18,5			-
C.A. DEL PAÍS VASCO						CÁCERES	34,1	18,4			13,5
BILBAO	34,4	18,4		11	13,1	C.A. DE CASTILLA Y LEÓN					
SAN SEBASTIÁN	27,6	17,5		8	13,6	ÁVILA	30,9	14,9		ip	12,8
VITORIA	33,1	16,6		6	12,8	BURGOS	30,8	15,8		3	13,3
C.A. DE LA RIOJA						LEÓN	28,4	15,1		9	12,9
LOGROÑO	36,1	19,9			13,4	PALENCIA	29,4	16		0,8	-
C. FORAL DE NAVARRA						SALAMANCA	30,8	16,1			10,8
PAMPLONA	34,9	18,6			13,3	SEGOVIA	30,1	15,1			11,8
C.A. DE ARAGÓN						SORIA	31,5	16,1			13,2
HUESCA	-	20,2	-		12,8	VALLADOLID	31,1	16,9		1	14
TERUEL	35,1	13,8			13,3	ZAMORA	31,2	16,9			-
ZARAGOZA	37,9	23			12,8	C.A. DE CASTILLA-LA MANCHA					
C.A. DE CATALUÑA						ALBACETE	38,1	19,9			12,8
BARCELONA	31,8	25,9			11,7	CIUDAD REAL	36,5	21,4			12,4
GIRONA	34,9	21,9			11,7	CUENCA	33,8	15,8			12,6
LLEIDA	37,1	21,6			12,9	GUADALAJARA	36,0	-			-
TARRAGONA	30,8	26,1			-	TOLEDO	36,6	19,5			13,8
C.A. DE LES ILLES BALEARS						C. DE MADRID					
PALMA DE MALLORCA	34,4	20,5			12,7	MADRID	34,1	18,9			14,1
IBIZA	33	22,9			9,5	C.A. DE CANARIAS					
MAHÓN	30,6	25,5			12,2	LAS PALMAS DE GRAN CANARIA	25,9	22			12,6
C.A. VALENCIANA						FUERTEVENTURA	26,4	22,8			12,2
ALICANTE	32,1	21,4			12,4	LANZAROTE	28,8	21,8			11,9
CASTELLÓN	31,7	25,6			-	SANTA CRUZ DE TENERIFE	29,5	22,1			12,4
VALENCIA	31,9	23,9			11,9	EL HIERRO	24,9	22			9,3
C.A. DE LA REGIÓN DE MURCIA						LA PALMA	25,9	22,4			2,7
MURCIA	37,4	22,6			12,6	NOTA:					
C.A. DE ANDALUCÍA						(1) Las máximas y precipitaciones del día son de 06 a 18 (hora TMG) de ayer.					
ALMERÍA	29,1	21,5			7,7	(2) Las mínimas y precipitaciones de la noche son de 18 de ayer a 06 (hora TMG) de hoy					
CÁDIZ	26,6	22,4			-	(3) Las horas de sol son de ayer					
CÓRDOBA	40,1	21,1			13	Las unidades utilizadas son: °C para la temperatura y litros por metro cuadrado para la precipitación					
GRANADA	37,5	17,1			13,4	Precipitación: Sin dato es cero "ip" inapreciable "-" Información no disponible					
HUELVA	36,0	21,7			-	Temperaturas y horas de sol: "-" Información no disponible					

INFORMACIÓN GENERAL A LAS 06 (hora TMG)

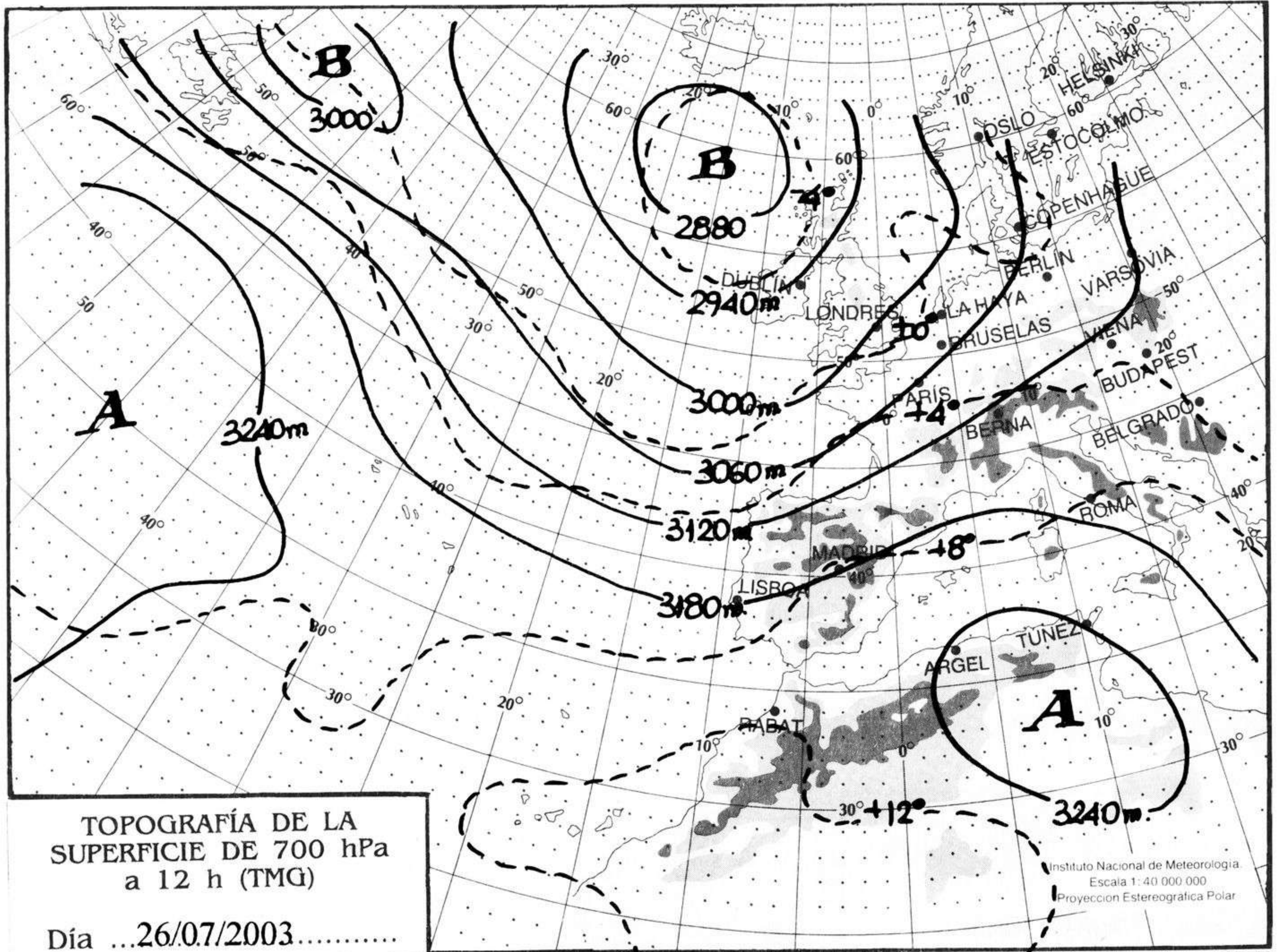
Durante las últimas 24 horas ha estado muy nuboso o cubierto en Galicia, nuboso en el noroeste de Castilla y León y Asturias, la nubosidad debida al paso de un frente se fue desplazando hacia el este hasta el País vasco y Burgos, nubosidad convectiva en Pirineos y sistemas Ibérico y Central y poco nuboso o despejado en el resto. Tormentas fuertes a muy fuertes en el Pirineo Aragonés y aisladas en Teruel, lluvias moderadas en Galicia y en Asturias en la tarde de ayer extendiéndose progresivamente hacia Cantabria y País Vasco, débiles en el noroeste de Castilla y León. Destacan 44 L/m2 en Castropol (Asturias). En Canarias intervalos nubosos en el nordeste de las islas de las islas occidentales debido al Alisio. Brumas y nieblas en Galicia, en Baleares brumas matinales y calimas en Levante. Las temperaturas mínimas descendieron de débil a moderadamente en Galicia, en las demás regiones no hubo cambios significativos. Viento moderado a fuerte del norte y nordeste en Canarias, flojo con predominio de Poniente al norte y flojo variable en el resto.

Telefonos del servicio de información meteorológica TELETIEMPO: Teletiempo nacional: 906 365 365. Teletiempo provincial: 906 365 3?? (completar con las dos primeras cifras del Código Postal para obtener la información meteorológica de la provincia deseada). Teletiempo marítimo: 906 365 37X donde X puede ser 0 (Baleares), 1 (Mediterráneo), 2 (Cantábrico y Galicia), 3 (Canarias y Andalucía Occidental) y 4 (Atlántico). Teletiempo de montaña: 906 365 38Y donde Y puede ser 0 (Pirineos), 1 (Picos de Europa), 2 (Sierra de Madrid), 3 (Sistema Ibérico) y 4 (Sierra Nevada). Teletiempo internacional: 906 365 388. TARIFAS: normal (0,33 €/min + 0,10€ conexión, IVA incluido); reducida (0,26 €/min + 0,10€ conexión, IVA incluido). La tarifa normal es de lunes a viernes (horario de servicios al consumidor nacional), en horario de 8.00 a 20.00 horas; el resto es tarifa reducida.



mrr
800
790
780
770
760
750
740
730
720
710
700
nudos
110
100
90
80
70
60
50
40
30
20
10

hPa



km./h.

