

# Boletín Meteorológico

Ministerio de Medio Ambiente  
Instituto Nacional de Meteorología

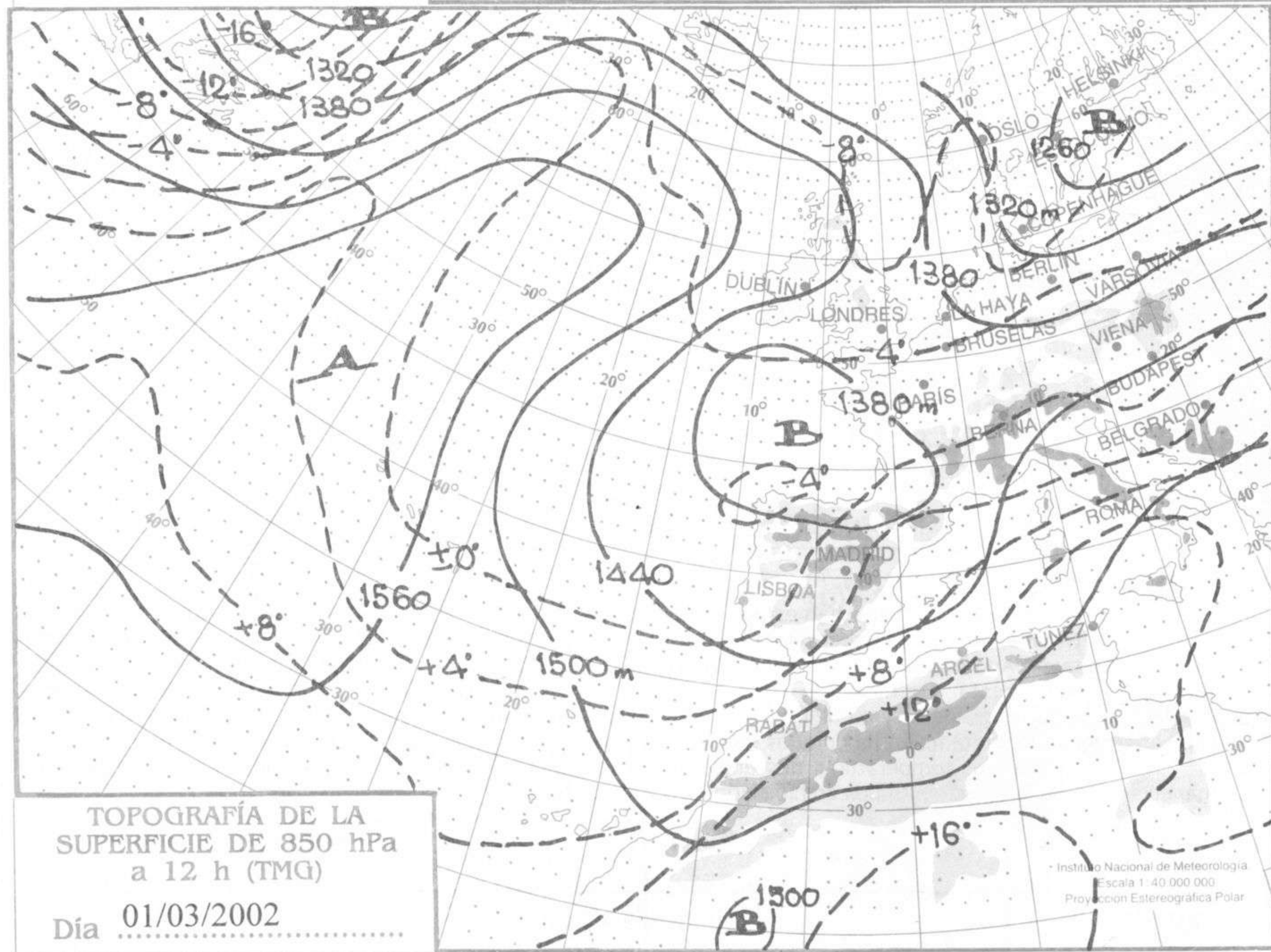
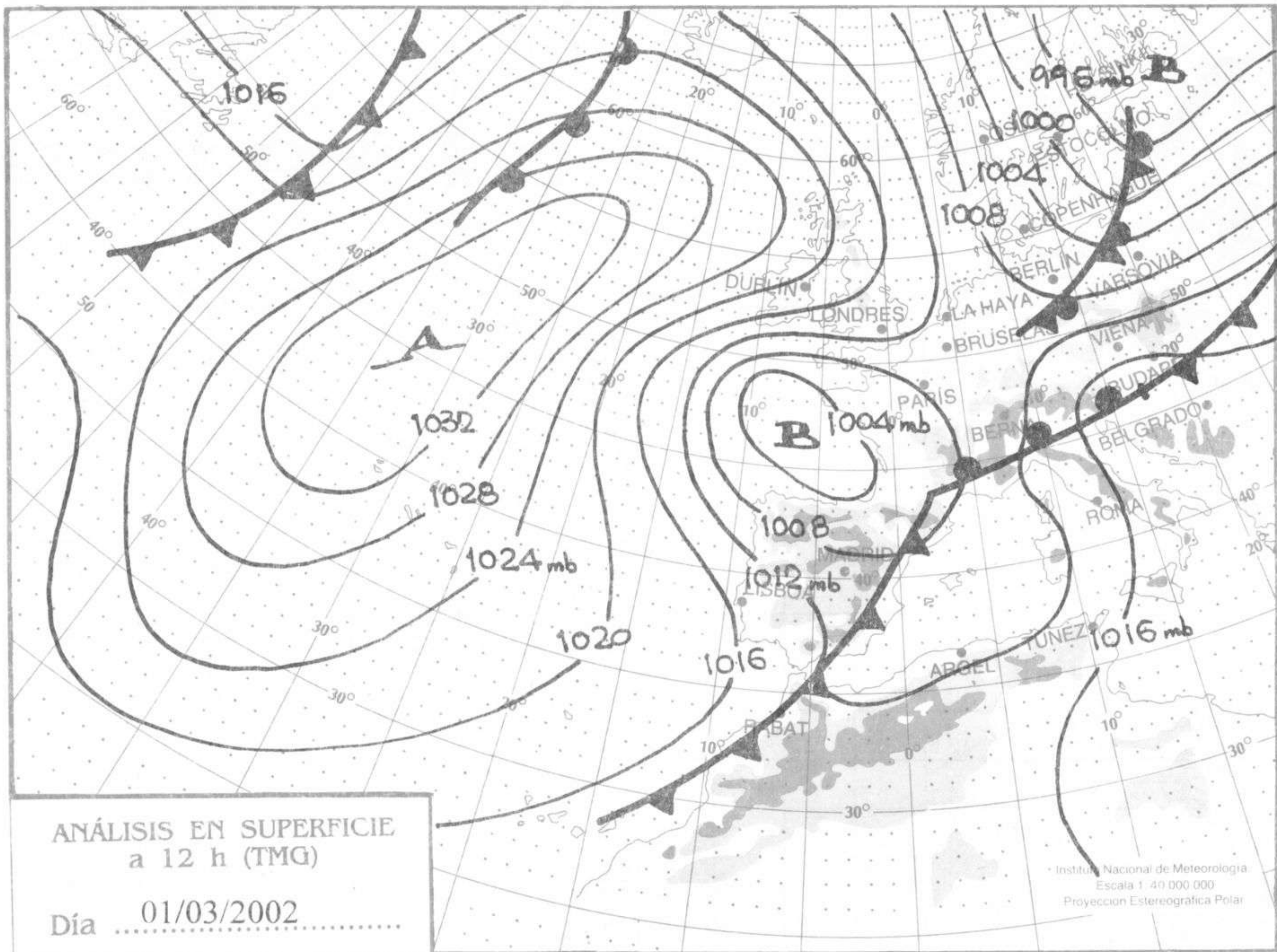
Número 61. Sábado 2 de marzo de 2002

ESTACIONES	TEMPERATURA °C		PRECIPITACIÓN l/m2		HORAS DE SOL (3)	ESTACIONES	TEMPERATURA °C		PRECIPITACIÓN l/m2		HORAS DE SOL (3)
	MÁX (1)	MÍN (2)	DÍA (1)	NOCHE (2)			MÁX (1)	MÍN (2)	DÍA (1)	NOCHE (2)	
<b>C.A. DE GALICIA</b>						JAÉN	13,1	6,1	3	0,1	-
A CORUÑA	11,6	4,8	3	0,2	3,8	MÁLAGA	15,5	9,4	4	0,1	0,0
SANTIAGO DE COMPOSTELA	9,8	1,1	2	2	3,8	SEVILLA	16,4	7,5	0,4		1,5
LUGO	8,8	-1,1	0,4	0,5	-	<b>CIUDAD A. DE CEUTA</b>					
OURENSE	11,5	0,4	0,3	0,3	-	CEUTA	15,4	10,6	5	1	-
PONTEVEDRA	10,6	2,4	1	5	7,3	<b>CIUDAD A. DE MELILLA</b>					
<b>C.A. PRINCIPADO DE ASTURIAS</b>						MELILLA	21,5	10,5		2	9,2
OVIEDO	10,8	2,0	2		6,4	<b>C.A. DE EXTREMADURA</b>					
<b>C.A. DE CANTABRIA</b>						BADAJOS	14,4	0,5		0,6	7,4
SANTANDER	9,9	5,8	11		1,5	MÉRIDA	13,9	-0,2			-
<b>C.A. DEL PAÍS VASCO</b>						CÁCERES	12,4	1,9			-
BILBAO	9,6	0,9			-	<b>C.A. DE CASTILLA Y LEÓN</b>					
SAN SEBASTIÁN	9,6	4,1	3		1,5	ÁVILA	8,1	-0,6	ip	3	5,3
VITORIA	10,1	-0,9	1		2,9	BURGOS	7,6	-4,4		0,2	3,4
<b>C.A. DE LA RIOJA</b>						LEÓN	7,4	-3,8			-
LOGROÑO	12,5	0,9			5,4	PALENCIA	7,9	-3,0			-
<b>C. FORAL DE NAVARRA</b>						SALAMANCA	8,8	-1,9	0,7		8,4
PAMPLONA	14,1	-0,5	0,5		3,3	SEGOVIA	8,1	1,0	1	1	3,1
<b>C.A. DE ARAGÓN</b>						SORIA	6,8	-1,2	1		1,8
HUESCA	13,1	4,4	4		-	VALLADOLID	9,4	-1,2	0,3		6,1
TERUEL	13,1	3,6	ip		1,2	ZAMORA	9,8	-1,2			7,9
ZARAGOZA	17,6	6,4			2,5	<b>C.A. DE CASTILLA-LA MANCHA</b>					
<b>C.A. DE CATALUÑA</b>						ALBACETE	13,1	5,5	0,2	0,1	0,0
BARCELONA	14,5	10,5		ip	0,5	CIUDAD REAL	12,5	6,2	0,3		-
GIRONA	17,1	10,8			2,2	CUENCA	10,4	3,1	2		0,0
LLEIDA	14,6	7,8	0,2		0,0	GUADALAJARA	12,6	1,6	2		-
TARRAGONA	15,8	12,4			-	TOLEDO	14,2	2,6	0,1	0,2	6,0
<b>C.A. DE LES ILLES BALEARS</b>						<b>C. DE MADRID</b>					
PALMA DE MALLORCA	17,4	10,9			2,2	MADRID	11,6	1,4	0,4		2,4
IBIZA	18,1	12,0			2,6	<b>C.A. DE CANARIAS</b>					
MAHÓN	17,1	12,5			7,7	LAS PALMAS DE GRAN CANARIA	23,0	15,6		ip	6,7
<b>C.A. VALENCIANA</b>						FUERTEVENTURA	23,0	12,8			8,8
ALICANTE	23,9	9,9	ip	5	3,9	LANZAROTE	23,4	12,6			7,3
CASTELLÓN	20,4	13,6		ip	4,5	SANTA CRUZ DE TENERIFE	24,0	15,4		0,5	7,1
VALENCIA	20,1	12,4		ip	2,3	EL HIERRO	21,2	16,2	0,3		5,9
<b>C.A. DE LA REGIÓN DE MURCIA</b>						LA PALMA	21,9	14,5	ip		2,8
MURCIA	22,6	9,4	ip	12	3,9	<b>NOTA:</b>					
<b>C.A. DE ANDALUCÍA</b>						(1) Las máximas y precipitaciones del día son de 06 a 18 (hora TMG) de ayer					
ALMERÍA	19,9	10,1		6	6,1	(2) Las mínimas y precipitaciones de la noche son de 18 de ayer a 06 (hora TMG) de hoy					
CÁDIZ	14,6	11,1	3		-	(3) Las horas de sol son de ayer.					
CÓRDOBA	14,8	7,5	3	0,2	0,0	Las unidades utilizadas son: °C para la temperatura y litros por metro cuadrado para la precipitación					
GRANADA	11,5	6,1	3	0,7	0,0	Precipitación: Sin dato es cero "ip": inapreciable. "-": Información no disponible					
HUELVA	16,2	4,1	0,1		3,3	Temperaturas y horas de sol: "-": Información no disponible					

## INFORMACIÓN GENERAL A LAS 06 (hora TMG)

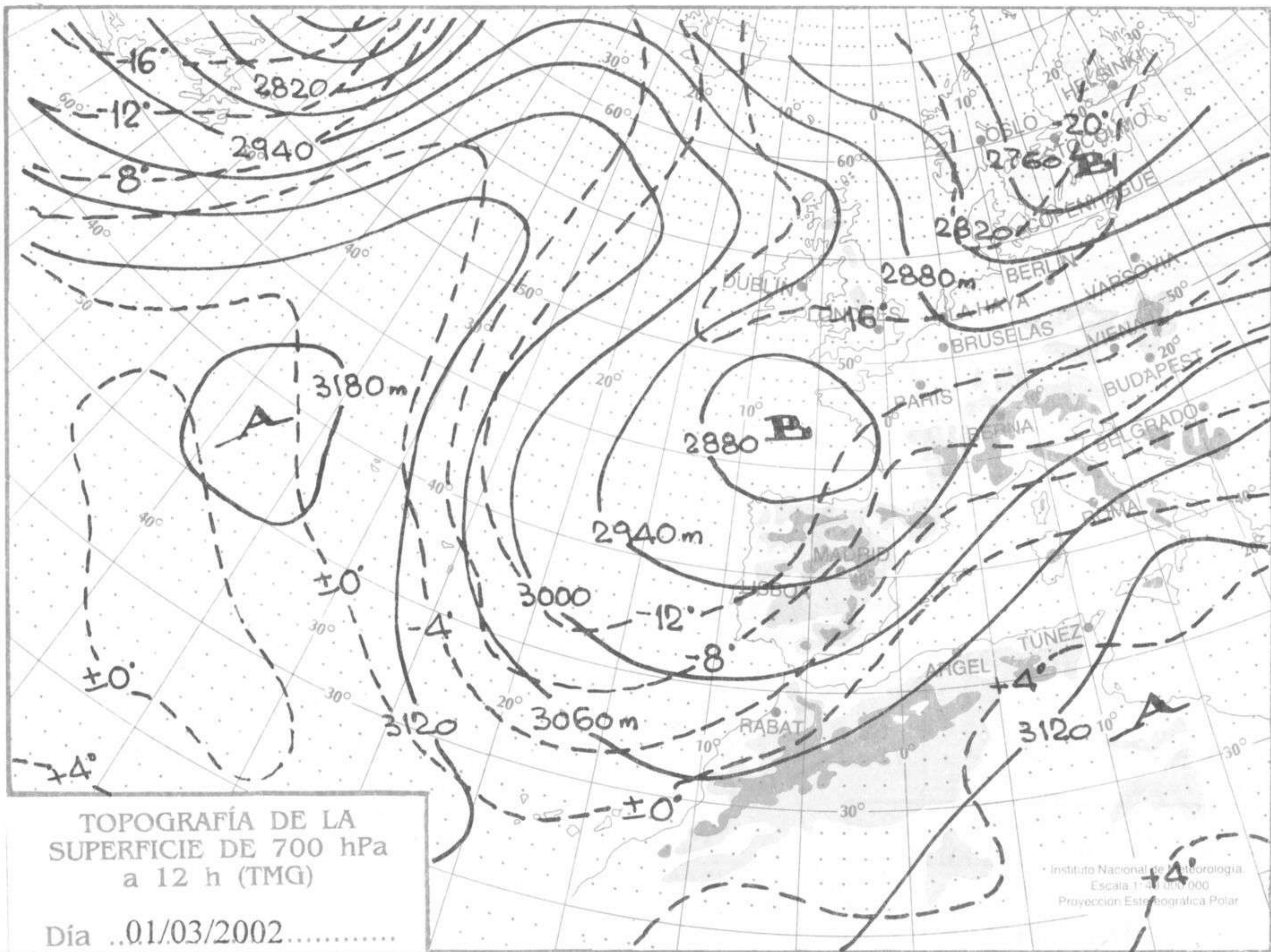
Durante las últimas 24 horas los cielos han estado muy nubosos o cubiertos en las comunidades de Levante y nubosos en el resto de España. Ha Habido precipitaciones en todo el territorio, débiles por lo general, salvo en Navarra, Pirineos occidentales, Andalucía occidental y Galicia donde localmente fueron moderadas. En el nordeste estuvieron acompañadas de tormenta. Destacan 36 l/m2 en Bielsa (Huesca). Hubo nieblas y brumas en Galicia, sureste peninsular, Cataluña, en Baleares y en algún punto del centro peninsular. Los vientos fueron del nordeste moderados en Finisterre, del suroeste también moderados en la costa mediterránea de Andalucía y Murcia, y flojos de poniente en el resto de España. Las temperaturas descendieron notablemente en toda la parte occidental de la Península y permanecieron estacionarias en ambos archipiélagos y comunidades de Levante.







hPa



hPa

