

# BOLETÍN Meteorológico

Ministerio de Medio Ambiente  
Instituto Nacional de Meteorología

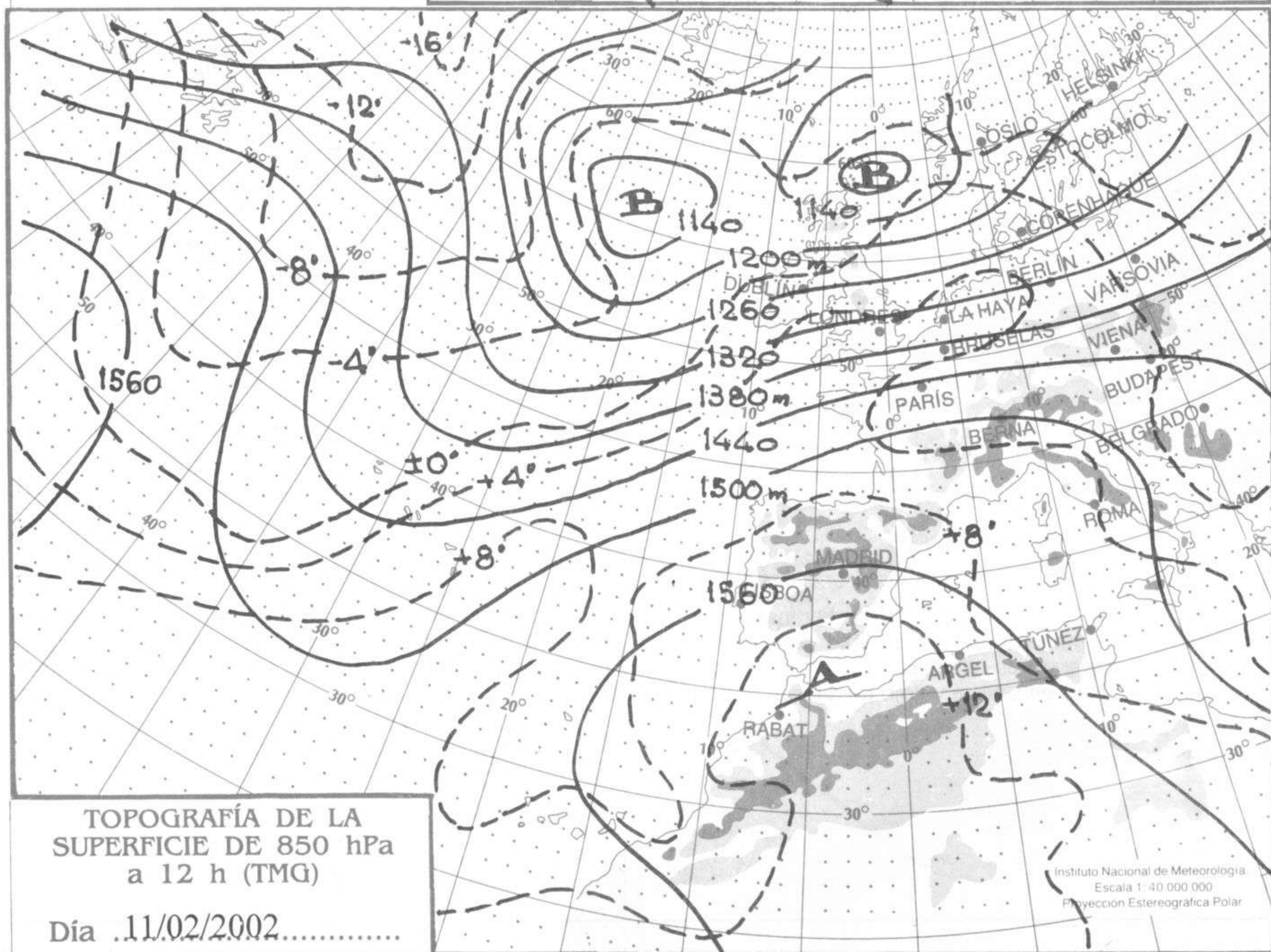
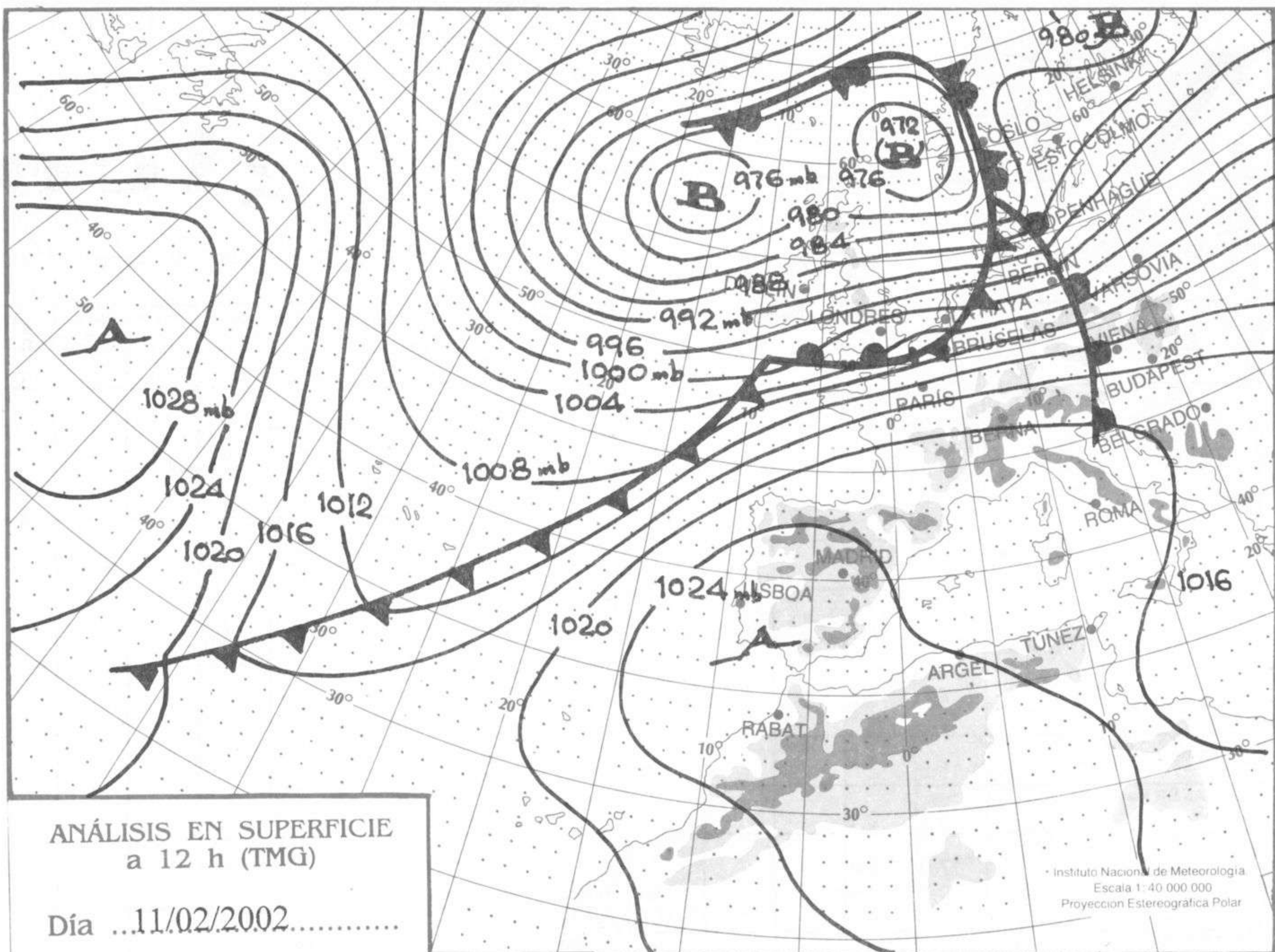
Número 43. Martes 12 de febrero de 2002

ESTACIONES	TEMPERATURA °C		PRECIPITACIÓN l/m2		HORAS DE SOL (3)	ESTACIONES	TEMPERATURA °C		PRECIPITACIÓN l/m2		HORAS DE SOL (3)
	MÁX (1)	MÍN (2)	DÍA (1)	NOCHE (2)			MÁX (1)	MÍN (2)	DÍA (1)	NOCHE (2)	
<b>C.A. DE GALICIA</b>						JAÉN	16,5	7,5			-
A CORUÑA	17,4	13,6			1,3	MÁLAGA	18,5	8,5			9,7
SANTIAGO DE COMPOSTELA	13,8	10,4	ip		0,0	SEVILLA	14,8	6,6			1,9
LUGO	11,6	8,5			-	<b>CIUDAD A. DE CEUTA</b>					
OURENSE	15,5	5,4			0,0	CEUTA	-	-			-
PONTEVEDRA	14,8	11,8	ip		0,0	<b>CIUDAD A. DE MELILLA</b>					
<b>C.A. PRINCIPADO DE ASTURIAS</b>						MELILLA	21,1	10,9			10,3
OVIEDO	16,4	9,1			8,9	<b>C.A. DE EXTREMADURA</b>					
<b>C.A. DE CANTABRIA</b>						BADAJOS	16,4	3,1			2,3
SANTANDER	13,9	10,4			9,0	MÉRIDA	16,4	3,5			-
<b>C.A. DEL PAÍS VASCO</b>						CÁCERES	15,5	4,9			2,6
BILBAO	20,2	5,4			-	<b>C.A. DE CASTILLA Y LEÓN</b>					
SAN SEBASTIÁN	18,1	9,1			-	ÁVILA	13,9	4,5			8,1
VITORIA	17,6	0,1			9,0	BURGOS	10,1	7,0			3,4
<b>C.A. DE LA RIOJA</b>						LEÓN	8,1	3,4			0,0
LOGROÑO	18,5	2,5	-		8,7	PALENCIA	9,4	6,5			-
<b>C. FORAL DE NAVARRA</b>						SALAMANCA	13,9	4,5			5,3
PAMPLONA	18,1	2,1			9,4	SEGOVIA	12,8	6,6			6,4
<b>C.A. DE ARAGÓN</b>						SORIA	15,8	1,1			9,8
HUESCA	17,9	7,4			-	VALLADOLID	12,9	7,8			2,7
TERUEL	20,8	-1,9			8,7	ZAMORA	11,9	4,5			0,6
ZARAGOZA	18,4	4,8			8,3	<b>C.A. DE CASTILLA-LA MANCHA</b>					
<b>C.A. DE CATALUÑA</b>						ALBACETE	18,8	-0,4			10,0
BARCELONA	14,5	4,4			7,8	CIUDAD REAL	18,5	3,4			8,3
GIRONA	19,1	-0,4			8,5	CUENCA	16,0	0,4			8,6
LLEIDA	17,8	3,1			8,4	GUADALAJARA	13,6	-0,4			2,8
TARRAGONA	13,9	6,9			-	TOLEDO	16,9	4,1			7,7
<b>C.A. DE LES ILLES BALEARS</b>						<b>C. DE MADRID</b>					
PALMA DE MALLORCA	15,9	8,8			6,4	MADRID	13,8	1,4			3,7
IBIZA	17,5	11,9			-	<b>C.A. DE CANARIAS</b>					
MAHÓN	16,9	10,5			7,7	LAS PALMAS DE GRAN CANARIA	22,1	15,8			8,7
<b>C.A. VALENCIANA</b>						FUERTEVENTURA	21,4	14,4			9,6
ALICANTE	18,5	5,6		0,2	9,4	LANZAROTE	20,6	15,0			9,7
CASTELLÓN	17,1	7,5			8,0	SANTA CRUZ DE TENERIFE	23,1	15,5			9,2
VALENCIA	17,9	5,1			9,0	EL HIERRO	22,6	16,8			-
<b>C.A. DE LA REGIÓN DE MURCIA</b>						LA PALMA	23,8	16,9			8,2
MURCIA	24,5	6,6			9,8	<b>NOTA:</b>					
<b>C.A. DE ANDALUCÍA</b>						(1) Las máximas y precipitaciones del día son de 06 a 18 (hora TMG) de ayer.					
ALMERÍA	16,4	9,8			5,6	(2) Las mínimas y precipitaciones de la noche son de 18 de ayer a 06 (hora TMG) de hoy.					
CÁDIZ	18,4	10,4			-	(3) Las horas de sol son de ayer.					
CÓRDOBA	18,8	4,1			-	Las unidades utilizadas son: °C para la temperatura y litros por metro cuadrado para la precipitación					
GRANADA	21,1	0,1			8,9	Precipitación: Sin dato es cero. "ip": Inapreciable. "-": Información no disponible					
HUELVA	-	6,8			4,0	Temperaturas y horas de sol: "-": Información no disponible					

## INFORMACIÓN GENERAL A LAS 06 (hora TMG)

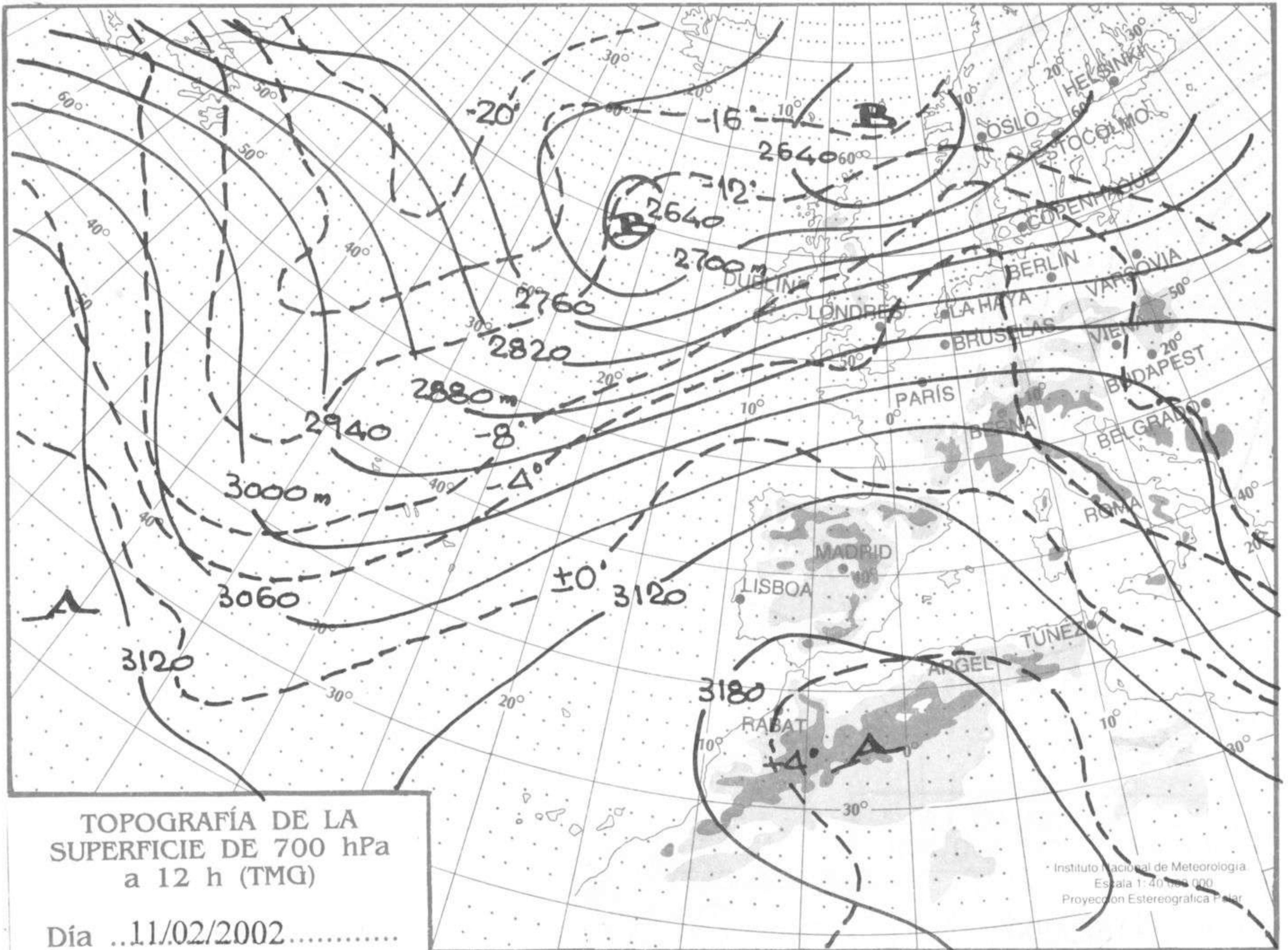
En las últimas 24 horas ha estado muy nuboso o cubierto en Galicia con lloviznas débiles y dispersas. Nieblas persistentes hasta la tarde en la mitad oeste peninsular. Brumas y nieblas dispersas en el resto de la Península y Baleares. Temperaturas mínimas en ligero ascenso en la mitad norte y sin cambios significativos en el resto. Viento moderado del SW en Galicia y flojo de dirección variable en el resto.







hPa

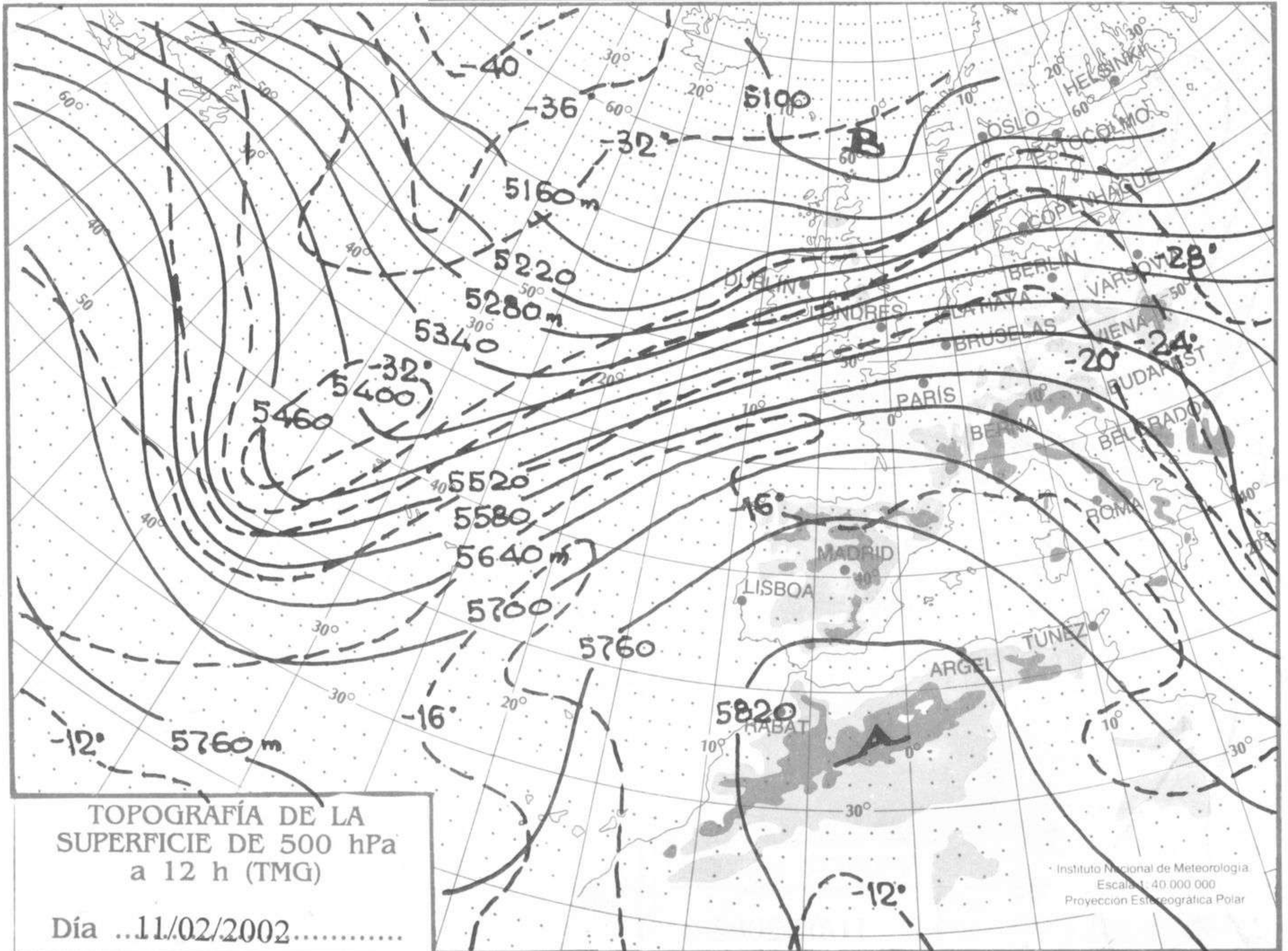


TOPOGRAFÍA DE LA SUPERFICIE DE 700 hPa a 12 h (TMG)

Día ..11/02/2002.....

Instituto Nacional de Meteorología  
Escala 1:40 000 000  
Proyección Estereográfica Polar

h



TOPOGRAFÍA DE LA SUPERFICIE DE 500 hPa a 12 h (TMG)

Día ..11/02/2002.....

Instituto Nacional de Meteorología  
Escala 1:40 000 000  
Proyección Estereográfica Polar



