

BOLETÍN Meteorológico

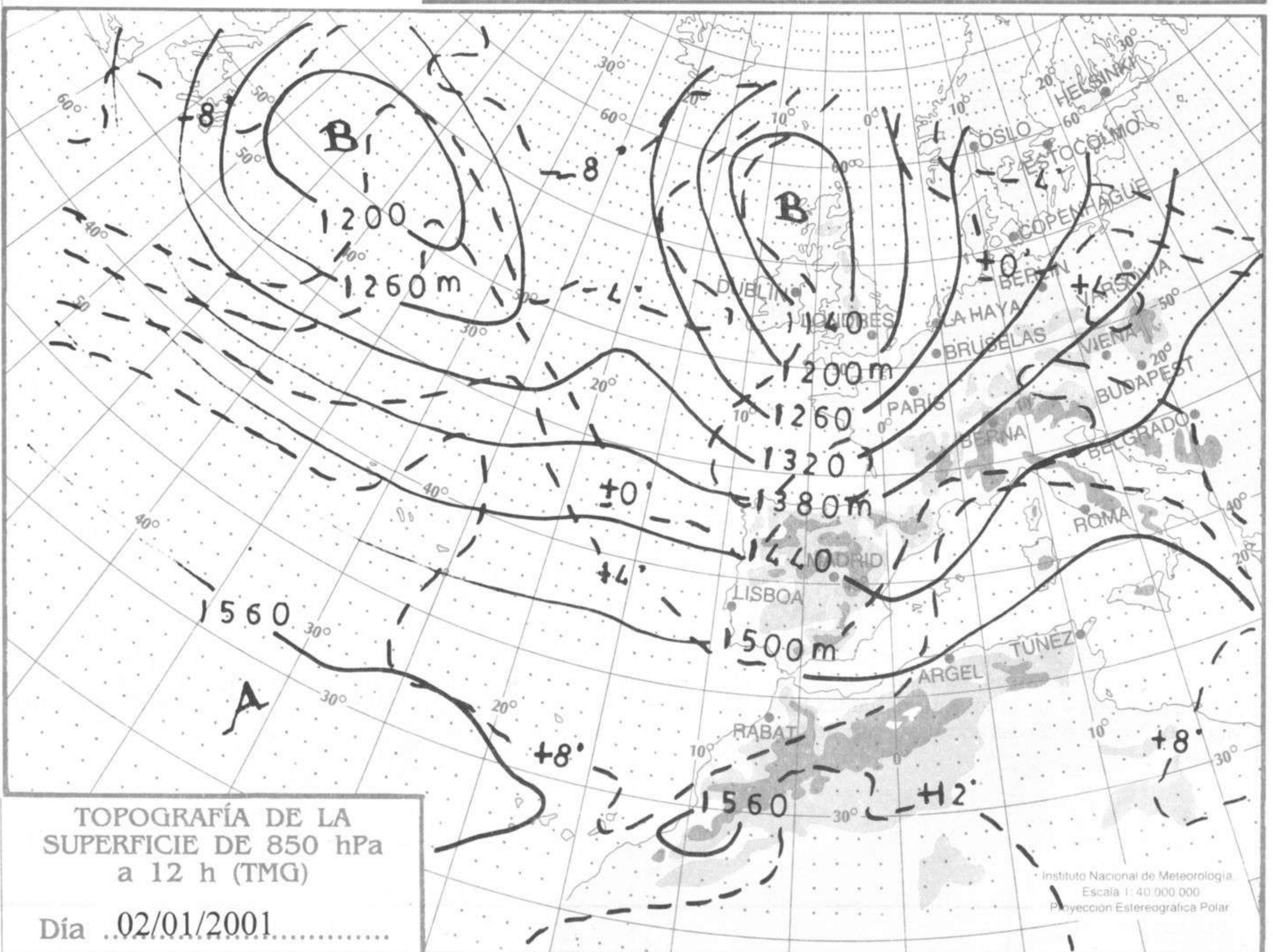
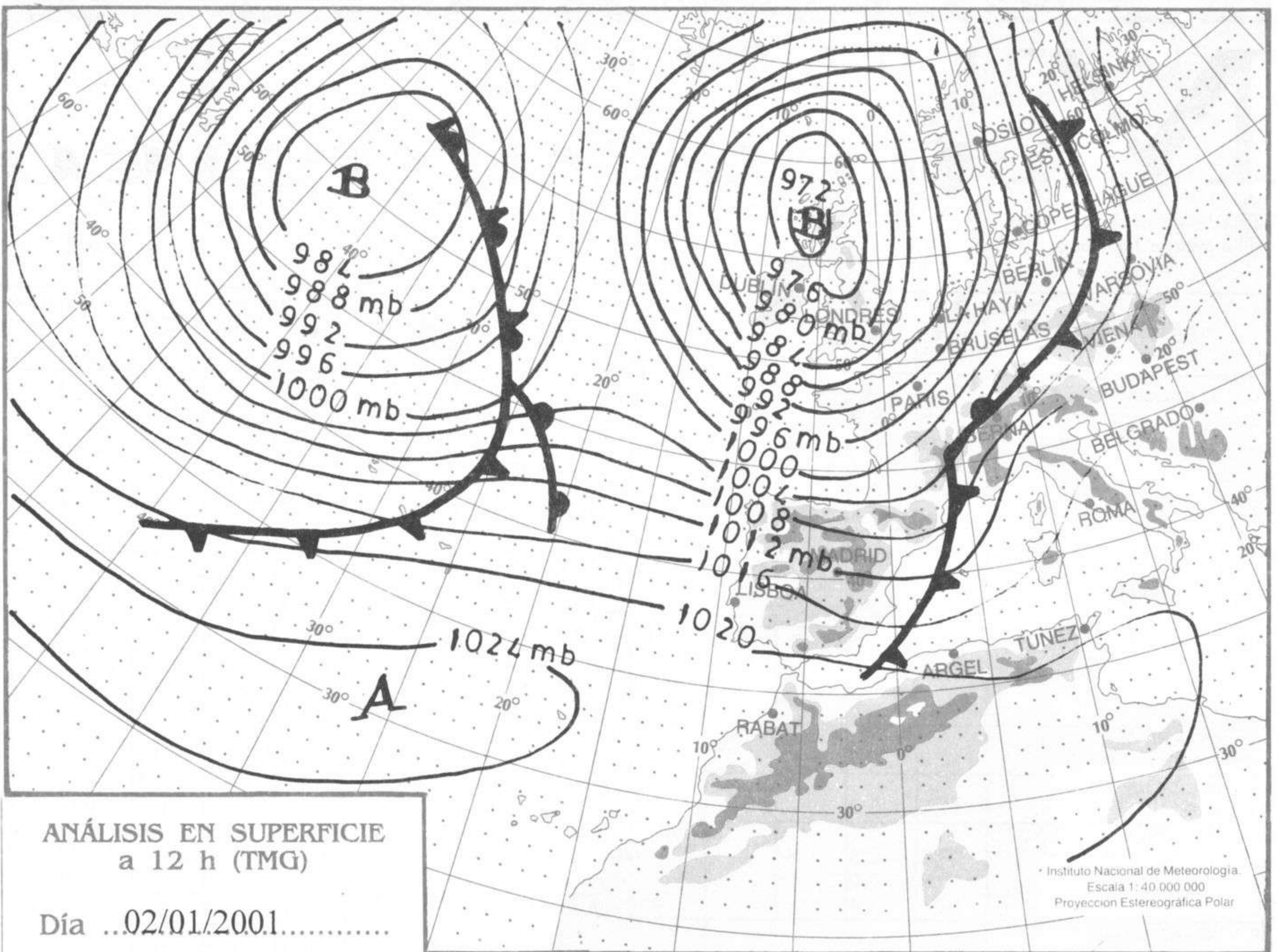
Ministerio de Medio Ambiente
Instituto Nacional de Meteorología

Número 3. Miércoles 3 de enero de 2001

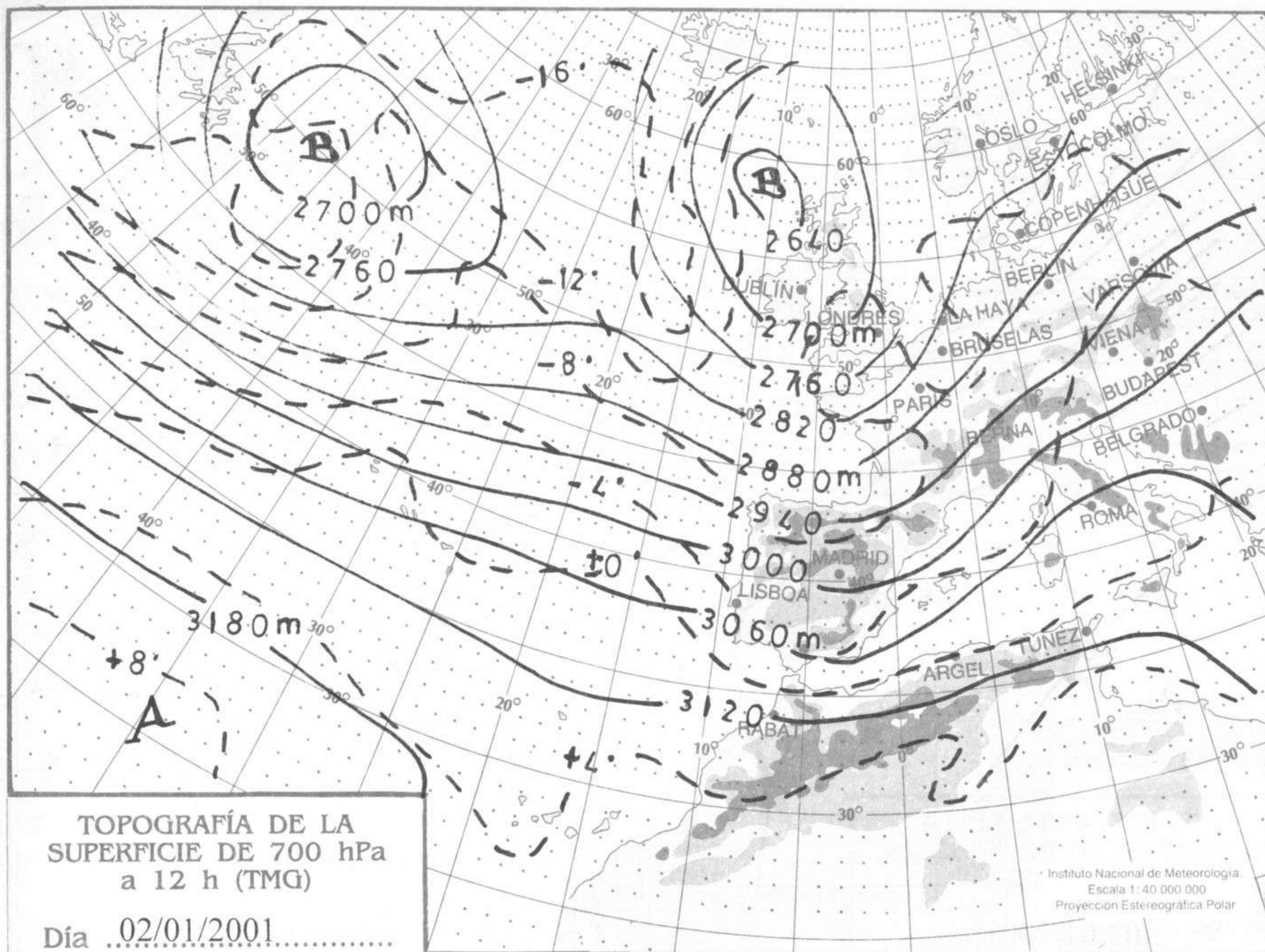
ESTACIONES	TEMPERATURA °C		PRECIPITACIÓN l/m2		HORAS DE SOL (3)	ESTACIONES	TEMPERATURA °C		PRECIPITACIÓN l/m2		HORAS DE SOL (3)
	MÁX (1)	MÍN (2)	DÍA (1)	NOCHE (2)			MÁX (1)	MÍN (2)	DÍA (1)	NOCHE (2)	
C.A. DE GALICIA						JAÉN	12,6	7,4	9		-
A CORUÑA	11,9	9,9	5	0,8	0,6	MÁLAGA	19,8	7,8			5,4
SANTIAGO DE COMPOSTELA	9,1	6,5	2	4	0,0	SEVILLA	18,9	-	0,5	-	-
LUGO	7,0	4,4	5	0,6	-	CIUDAD A. DE CEUTA					
OURENSE	12,5	8,1	7	0,4	1,9	CEUTA	18,1	14,5		-	4,4
PONTEVEDRA	12,4	8,4	6	6	0,3	CIUDAD A. DE MELILLA					
C.A. PRINCIPADO DE ASTURIAS						MELILLA	19,1	12,1	0,3	0,3	4,3
OVIEDO	12,1	5,8			7,3	C.A. DE EXTREMADURA					
C.A. DE CANTABRIA						BADAJOS	15,9	8,9			5,6
SANTANDER	15,5	9,9			3,1	MÉRIDA	14,8	8,4			-
C.A. DEL PAÍS VASCO						CÁCERES	12,4	3,4	0,8		5,0
BILBAO	-	-			5,2	C.A. DE CASTILLA Y LEÓN					
SAN SEBASTIÁN	13,9	8,5			4,0	ÁVILA	7,5	2,9	0,1		3,9
VITORIA	11,1	6,5			3,8	BURGOS	7,6	3,9			2,3
C.A. DE LA RIOJA						LEÓN	6,9	3,4			3,7
LOGROÑO	12,9	5,1	0,2		4,3	PALENCIA	6,2	3,4	0,3		-
C. FORAL DE NAVARRA						SALAMANCA	7,8	4,8	1		2,7
PAMPLONA	11,5	6,0			3,2	SEGOVIA	7,1	4,1	0,2	0,6	1,7
C.A. DE ARAGÓN						SORIA	6,8	2,8	0,6	0,3	2,6
HUESCA	11,6	2,8			-	VALLADOLID	8,9	5,1			2,8
TERUEL	10,8	1,9			-	ZAMORA	9,4	6,1	0,6	0,4	3,5
ZARAGOZA	14,6	9,4			4,8	C.A. DE CASTILLA-LA MANCHA					
C.A. DE CATALUNYA						ALBACETE	12,6	3,8	0,2		7,0
BARCELONA	16,5	8,8			5,7	CIUDAD REAL	10,5	6,4	0,2		4,3
GIRONA	18,8	3,6			-	CUENCA	8,6	5,0	0,4		1,5
LLEIDA	15,1	4,4	2		3,5	GUADALAJARA	12,1	4,6			4,0
TARRAGONA	17,8	10,4			-	TOLEDO	12,5	7,4	3		6,9
C.A. DE LES ILLES BALEARS						C. DE MADRID					
PALMA DE MALLORCA	16,8	2,9			4,2	MADRID	10,5	6,1			3,0
IBIZA	18,6	13,1			-	C.A. DE CANARIAS					
MAHÓN	16,4	10,4			2,2	LAS PALMAS DE GRAN CANARIA	22,9	16,6	0,5	0,5	2,0
C.A. VALENCIANA						FUERTEVENTURA	21,1	17,1			1,5
ALICANTE	20,1	7,4			6,5	LANZAROTE	22,4	14,6			3,1
CASTELLÓN	18,8	9,9			7,5	SANTA CRUZ DE TENERIFE	23,8	14,9			9,2
VALENCIA	18,6	10,4			7,9	EL HIERRO	-	16,9			-
C.A. DE LA REGIÓN DE MURCIA						LA PALMA	22,4	17,4		0,5	5,6
MURCIA	20,4	5,5	0,1		6,9	NOTA:					
C.A. DE ANDALUCÍA						(1) Las máximas y precipitaciones del día son de 06 a 18 (hora TMG) de ayer.					
ALMERÍA	18,5	8,9	0,2		7,5	(2) Las mínimas y precipitaciones de la noche son de 18 de ayer a 06 (hora TMG) de hoy.					
CÁDIZ	17,4	12,5			-	(3) Las horas de sol son de ayer.					
CÓRDOBA	16,5	7,8	3		6,9	Las unidades utilizadas son: °C para la temperatura y litros por metro cuadrado para la precipitación					
GRANADA	13,1	2,5	0,3		2,2	Precipitación: Sin dato es cero. "ip": inapreciable. "-": Información no disponible					
HUELVA	17,2	6,4			5,8	Temperaturas y horas de sol: "-": Información no disponible					

INFORMACIÓN GENERAL A LAS 06 (hora TMG)

En las últimas 24 horas los cielos han estado muy nubosos o cubiertos en el cuadrante noroccidental con precipitaciones débiles. Intervalos nubosos en Baleares, Ceuta y Melilla. Brumas y bancos de niebla en Galicia, puntos de Castilla-león y sistema central. Viento fuerte del SW en el litoral gallego y moderados del W en litoral mediterráneo andaluz. Ligeramente a moderado descenso de temperaturas en toda la península.



Pa



h

