DIARIO

BOLETÍN Meteorológico

Ministerio de Medio Ambiente
Instituto Nacional de Meteorología

Número 94. Lunes 3 de abril de 2000

ESTACIONES	TEMPERATURA ºC		PRECIPITACIÓN l/m2		HORAS DE SOL
	MÁX (1)	MÍN (2)	DÍA (1)	NOCHE (2)	(3)
C.A. DE GALICIA					
A CORUÑA	16,5	10,1	2	11	1,9
SANTIAGO DE COMPOSTELA	13,5	7,1	2	0,8	1,3
LUGO	14,9	7,1	4	8	1,2
OURENSE	14,9	8,1	10	2	0,0
PONTEVEDRA	13,1	8,4	9	5	0,3
C.A. PRINCIPADO DE ASTURIAS					
OVIEDO	18,5	7,6	0,1	0,8	3,2
C.A. DE CANTABRIA					
SANTANDER	20,4	9,9		0,4	2,1
C.A. DEL PAÍS VASCO					
BILBAO	19,8	11,1		ip	2,5
SAN SEBASTIÁN	16,5	11,0			1,0
VITORIA	14,6	7,1		5	1,5
C.A. DE LA RIOJA					
LOGROÑO	12,5	7,1	1	0,3	0,0
C. FORAL DE NAVARRA					
PAMPLONA	-	7,5	-	3	2,0
C.A. DE ARAGÓN					
HUESCA	-	-	-	-	-
TERUEL	14,4	3,5	1	13	1,6
ZARAGOZA	16,9	9,4	0,2	0,9	1,6
C.A. DE CATALUÑA					
BARCELONA	15,9	11,8			1,4
GIRONA	17,1	10,9		1	3,5
LLEIDA	17,6	7,1	2	4	1,1
TARRAGONA	14,6	9,9		2	-
C.A. DE LES ILLES BALEARS					
PALMA DE MALLORCA	23,6	-		-	-
IBIZA	18,8	14,1			-
MAHÓN	19,1	13,4			1,8
C.A. VALENCIANA					
ALICANTE	17,9	9,8	ip		3,6
CASTELLÓN	16,5	10,9	0,5	4	0,3
VALENCIA	17,9	10,5	0,4	4	0,3
C.A. DE LA REGIÓN DE MURCIA					
MURCIA	20,9	11,9	ip		4,2
C.A. DE ANDALUCÍA					
ALMERÍA	18,8	13,1	3		5,0
CÁDIZ	18,8	10,5	7	6	-
CÓRDOBA	18,5	6,9	8	8	1,3
GRANADA	15,1	4,5	0,5	ip	1,1
HUELVA	18,8	8,9	5	6	7,3
JAÉN	14,9	6,4	10	5	-
MÁLAGA	18,1	8,5	11	ip	2,1
SEVILLA	18,5	9,1	30	35	3,5
CIUDAD A. DE CEUTA					
CEUTA	19,9	12,5	16	18	4,4
CIUDAD A. DE MELILLA					
MELILLA	24,1	13,8			2,6
C.A. DE EXTREMADURA					
BADAJOZ	16,1	6,5	5	0,7	0,7
MÉRIDA	16,4	7,6	13	0,1	-
CÁCERES	14,9	6,1	10	2	1,8
C.A. DE CASTILLA Y LEÓN					
ÁVILA	7,9	1,5	7	2	0,0
BURGOS	14,1	3,1	1	11	-
LEÓN	8,9	2,5	13	8	0,0
PALENCIA	-	-	-	-	-
SALAMANCA	14,9	2,4	1	4	3,6
SEGOVIA	12,4	2,4	ip	1	3,2
SORIA	8,5	1,9	2	3	0,0
VALLADOLID	13,9	4,1		6	1,5
ZAMORA	13,8	4,8	3	4	0,6
C.A. DE CASTILLA-LA MANCHA					
ALBACETE	14,9	4,9	0,2	0,1	1,6
CIUDAD REAL	13,9	5,1	2	3	0,3
CUENCA	11,2	2,8	0,2	4	0,0
GUADALAJARA	11,2	3,8	8	6	-
TOLEDO	15,4	4,0	2	1	0,9
C. DE MADRID					
MADRID	13,4	4,5	5	6	0,0
C.A. DE CANARIAS					
LAS PALMAS DE GRAN CANARIA	24,9	16,4			6,7
FUERTEVENTURA	23,1	14,8	1		9,4
LANZAROTE	22,5	14,6	0,9		9,3
SANTA CRUZ DE TENERIFE	20,1	14,4	1		5,7
EL HIERRO	19,9	14,9	0,2		9,7
LA PALMA	22,6	14,1			10,0

NOTA:

(1) Las máximas y precipitaciones del día son de 06 a 18 (hora TMG) de ayer.

(2) Las mínimas y precipitaciones de la noche son de 18 de ayer a 06 (horaTMG) de hoy.

(3) Las horas de sol son de ayer.

Las unidades utilizadas son: ºC para la temperatura y litros por metro cuadradro para la precipitación

Precipitación: Sin dato es cero. "ip": inapreciable. "-": Información no disponible

Temperaturas y horas de sol: "-": Información no disponible

INFORMACIÓN GENERAL A LAS 06 (hora TMG)

En las últimas 24 horas los cielos han estado muy nubosos o cubiertos en toda España, con precipitaciones débiles a moderadas, localmente tormentosas en Andalucía, Extremadura, Castilla la Mancha, Madrid, Sistema Ibérico, Aragón, Cataluña y Valencia. De nieve en las zonas de montaña, especialmente en las de la mitad Norte. Las temperaturas mínimas han tenido un descenso débil a moderado en todas las comunidades excepto en Cataluña donde no han variado o han ascendido. Los vientos soplaron de componente Sur de moderados a fuertes en las Comunidades Cantábricas, Castilla y León, Navarra, La Rioja, Aragón y Andalucía Occidental y moderados en Madrid, Castilla la Mancha y Andalucía Oriental. Del NW moderados a fuertes en Canarias.

© Ministerio de Medio Ambiente. Prohibida su reproducción total o parcial por cualquier medio sin autorización expresa por escrito.
Instituto Nacional de Meteorología. Camino de las Moreras, s/n. Ciudad Universitaria. 28040.
NIPO: 310-00-007-2

TELETIEMPO: Tfno.: 906 365 365 (Información meteorológica nacional, provincial y marítima). Tfno.: 906 365 3?? (Completar con las dos primeras cifras del Código Postal para obtener la información meteorológica de la provincia deseada). Para información marítima, márquese 906 365 37X donde X es: 0 (información zona de Baleares), 1 (zona del Mediterráneo), 2 (Cantábrico y Galicia), 3 (Canarias y Andalucía Occidental). **Tarifas:** Tarifa punta (laborables de 8 a 17 h, sábados de 8 a 14 h): 76,21 ptas/minuto. Tarifa normal (laborables de 17 a 22 h, excepto sábados): 67,65 ptas/minuto. Tarifa reducida (domingos y festivos nacionales, laborables de 22 a 8 h, sábados de 14 a 24 h): 54,41 ptas/minuto.

Ministerio de Cultura 2013

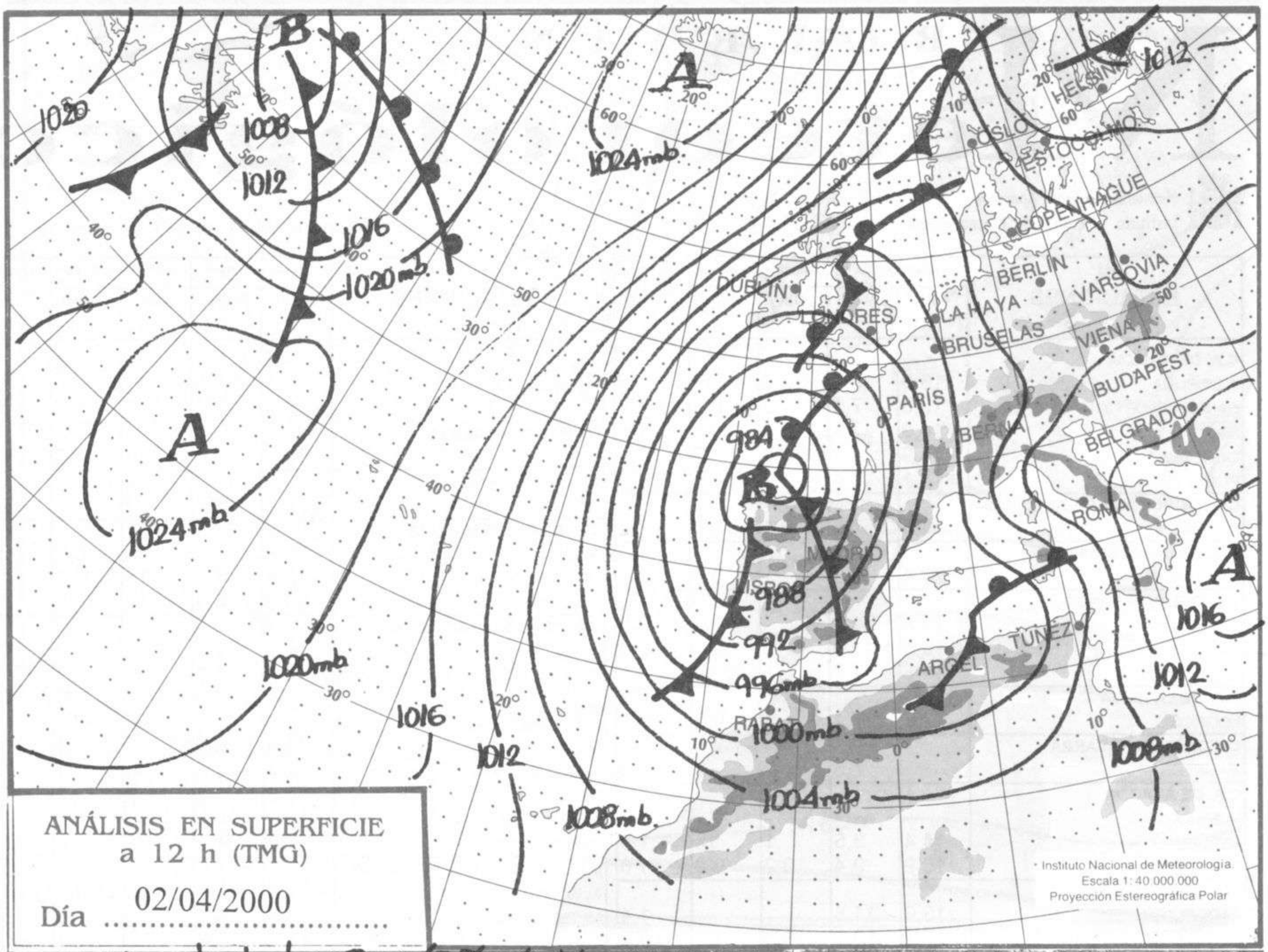

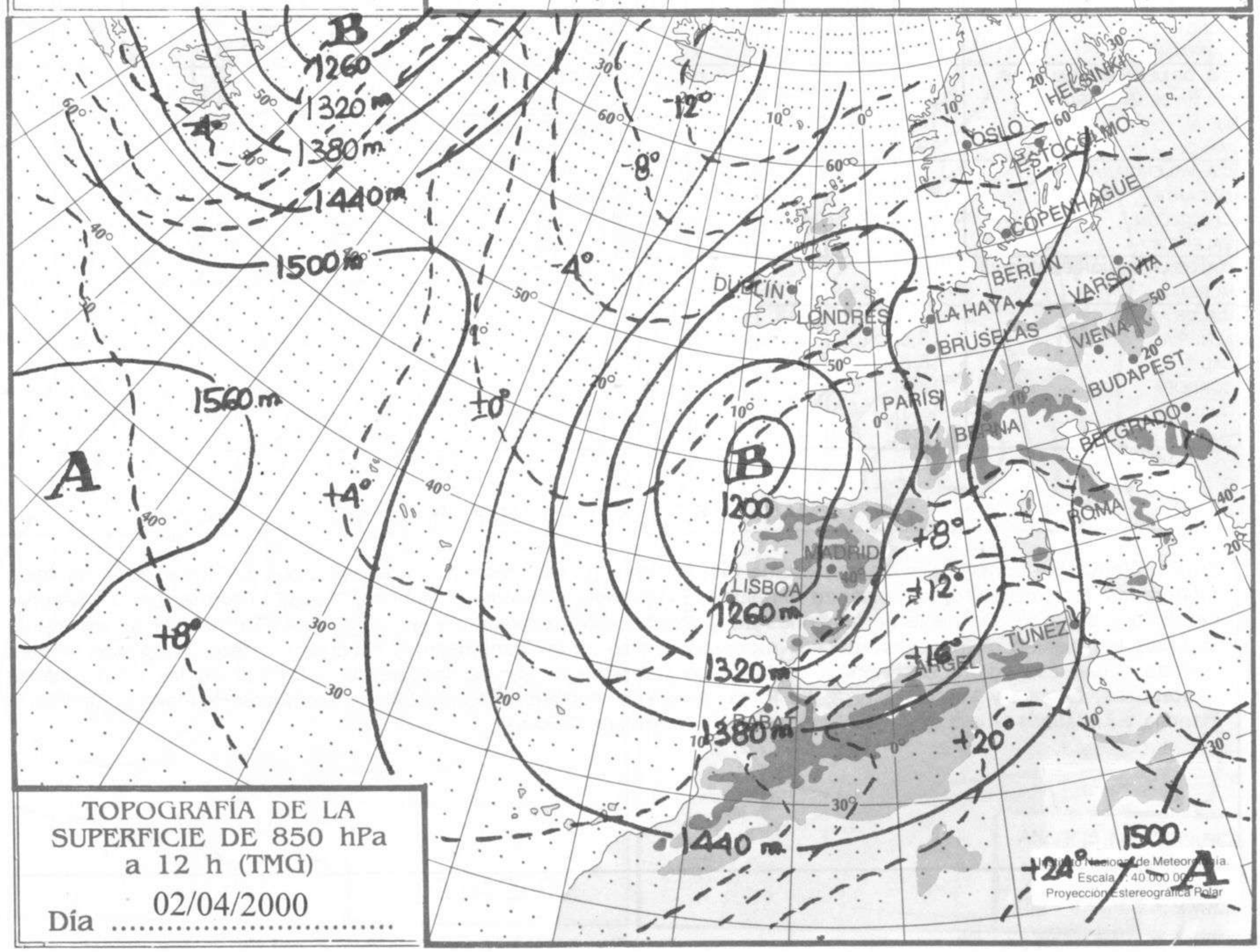

Ministerio de Cultura 2012
Ministerio de Medio Ambiente

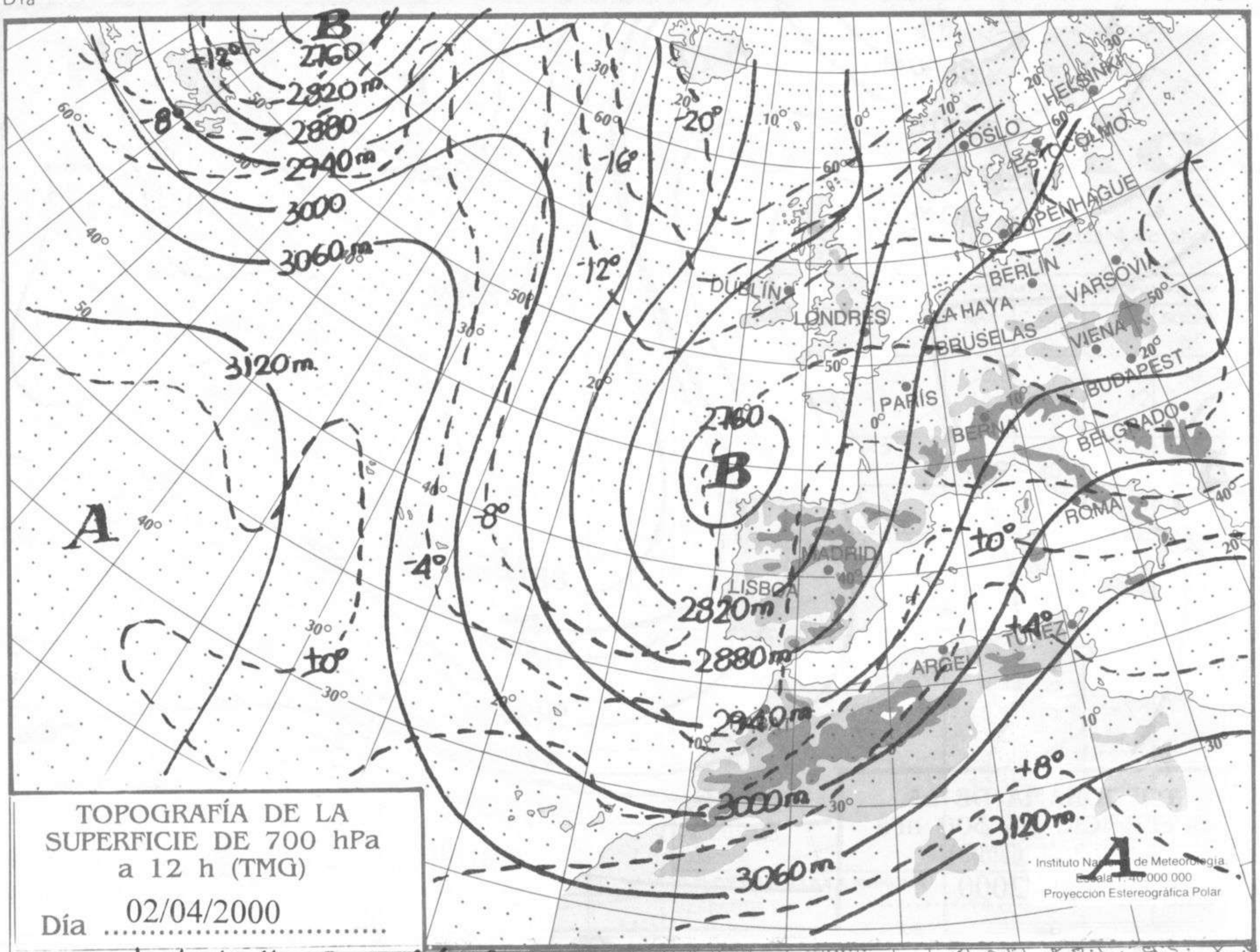

TOPOGRAFÍA DE LA SUPERFICIE DE 700 hPa a 12 h (TMG)

Día 02/04/2000

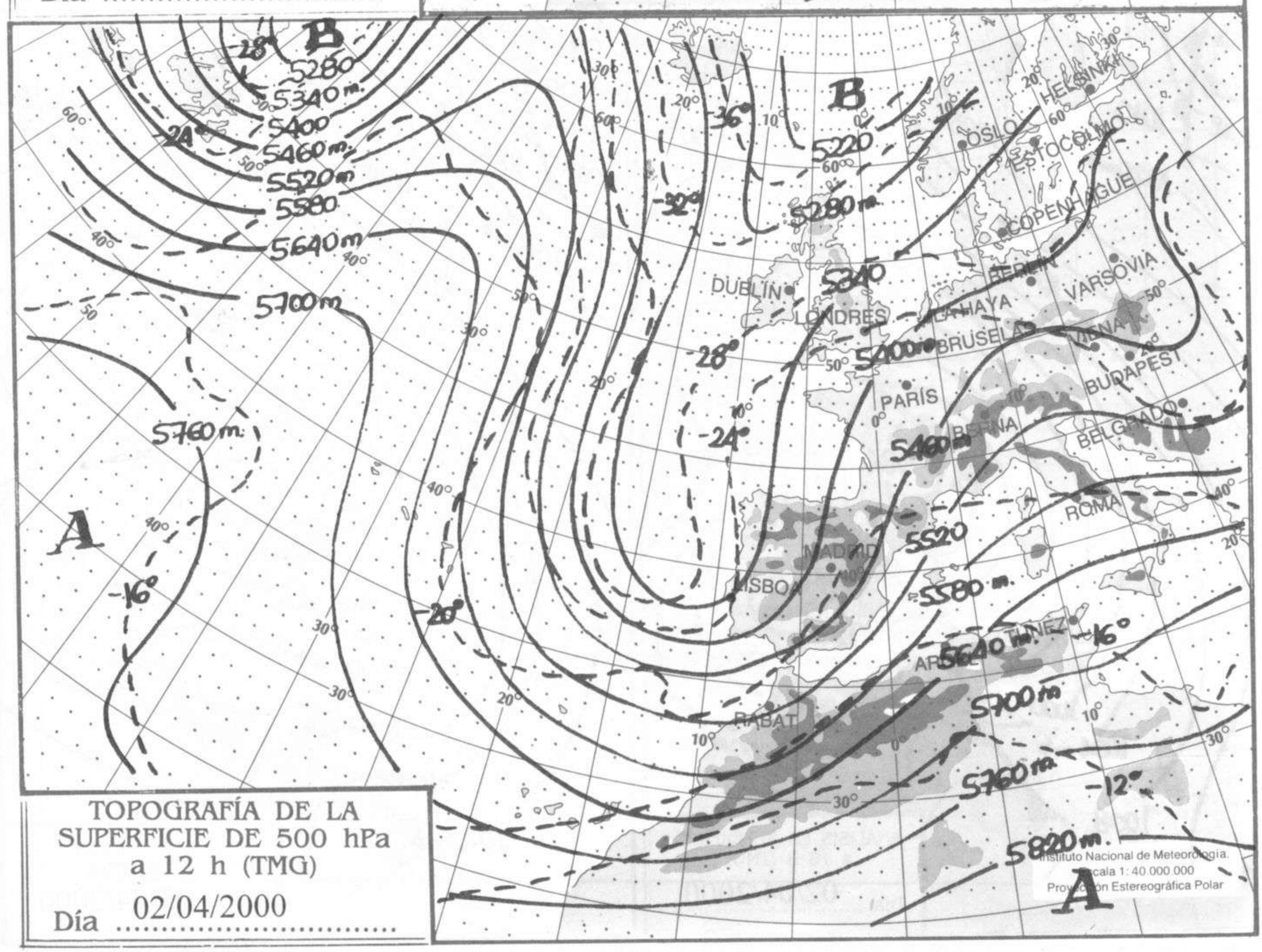

TOPOGRAFÍA DE LA SUPERFICIE DE 500 hPa a 12 h (TMG)

Día 02/04/2000

Ministerio de Cultura 2012

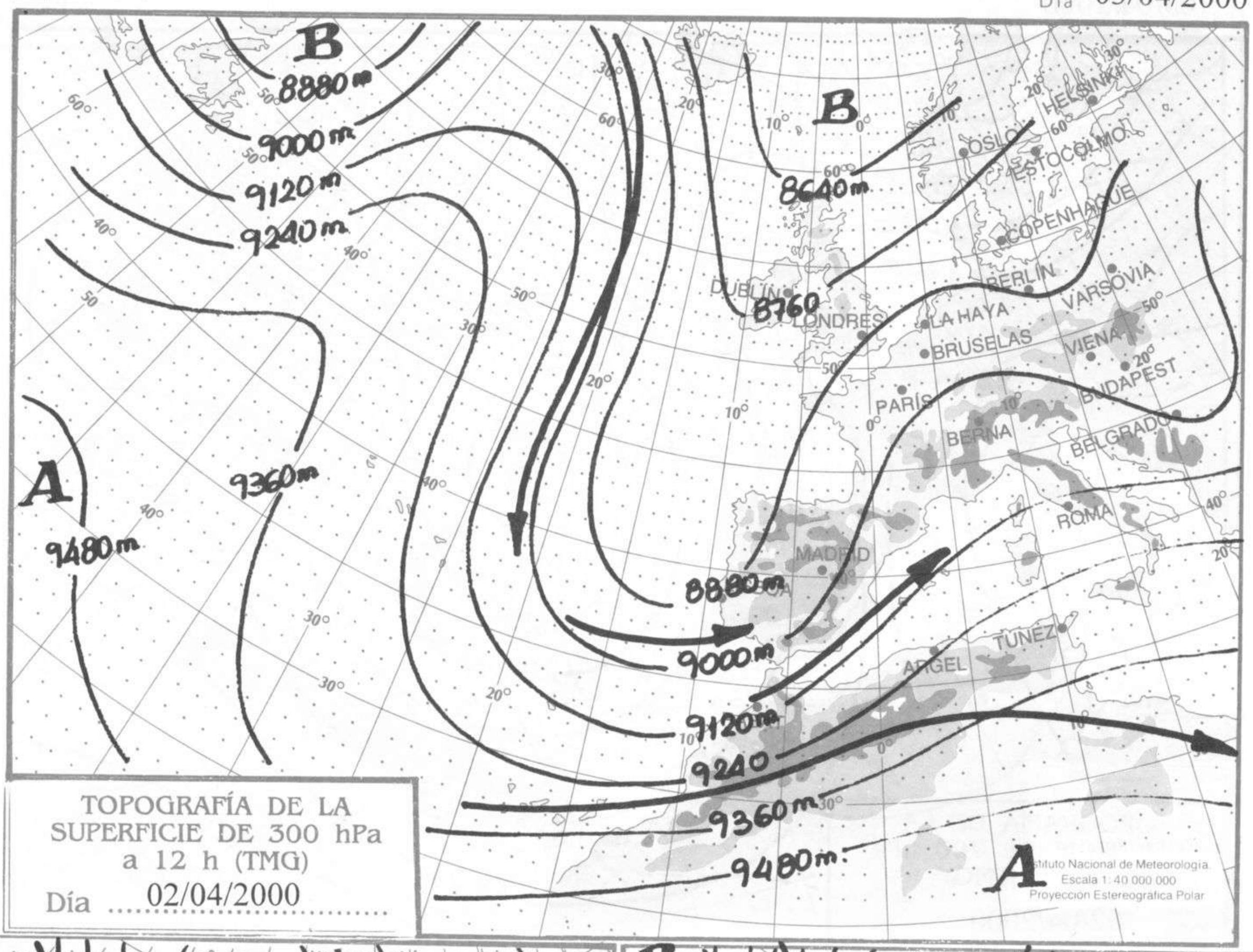

TOPOGRAFÍA DE LA SUPERFICIE DE 300 hPa a 12 h (TMG)
Día 02/04/2000

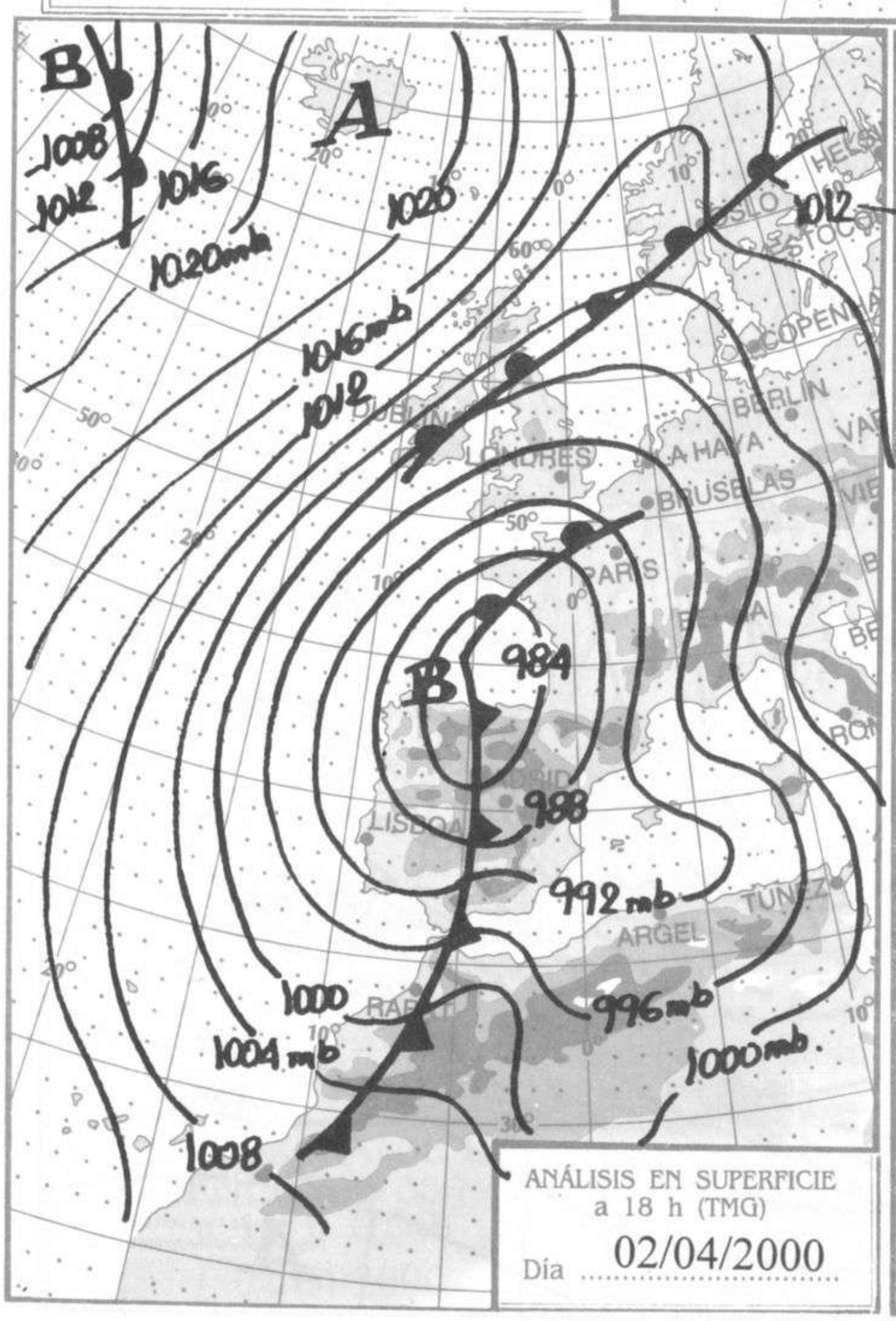

ANÁLISIS EN SUPERFICIE a 18 h (TMG)
Día 02/04/2000

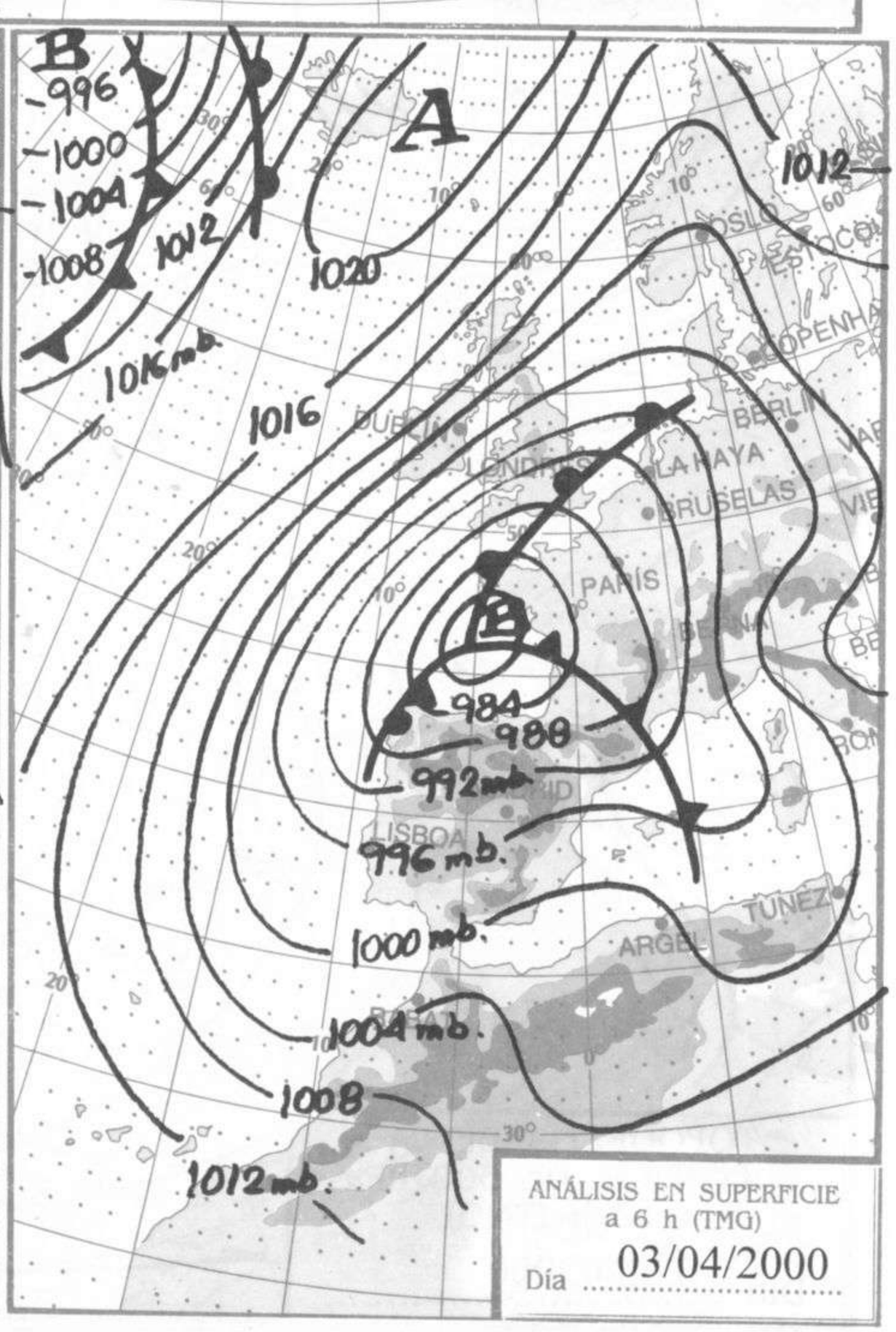

ANÁLISIS EN SUPERFICIE a 6 h (TMG)
Día 03/04/2000

Ministerio de Cultura 2012