DIARIO

BOLETÍN Meteorológico

Ministerio de Medio Ambiente
Instituto Nacional de Meteorología

Número 46. Martes 15 de febrero de 2000

ESTACIONES	TEMPERATURA °C MÁX (1)	TEMPERATURA °C MÍN (2)	PRECIPITACIÓN l/m2 DÍA (1)	PRECIPITACIÓN l/m2 NOCHE (2)	HORAS DE SOL (3)
C.A. DE GALICIA					
A CORUÑA	14,1	10,4	ip		1,5
SANTIAGO DE COMPOSTELA	14,4	7,8	ip		0,0
LUGO	12,9	5,8			1,4
OURENSE	15,9	2,5			1,9
PONTEVEDRA	14,4	8,4	0,1		0,2
C.A. PRINCIPADO DE ASTURIAS					
OVIEDO	13,9	7,8	ip		0,6
C.A. DE CANTABRIA					
SANTANDER	13,8	11,0		ip	1,2
C.A. DEL PAÍS VASCO					
BILBAO	14,4	9,5	0,6	0,2	0,0
SAN SEBASTIÁN	10,8	9,5	11	7	0,0
VITORIA	10,2	7,9	0,9		0,0
C.A. DE LA RIOJA					
LOGROÑO	-	4,8	-		0,0
C. FORAL DE NAVARRA					
PAMPLONA	12,9	8,9			0,7
C.A. DE ARAGÓN					
HUESCA	17,0	5,9			-
TERUEL	14,8	0,1			3,0
ZARAGOZA	17,3	9,6			5,6
C.A. DE CATALUÑA					
BARCELONA	16,1	9,1			8,2
GIRONA	18,4	2,4			9,4
LLEIDA	19,6	4,4			4,7
TARRAGONA	15,5	9,9			-
C.A. DE LES ILLES BALEARS					
PALMA DE MALLORCA	18,1	4,5			7,2
IBIZA	21,6	9,5			-
MAHÓN	16,8	9,4			5,7
C.A. VALENCIANA					
ALICANTE	19,8	9,5			7,0
CASTELLÓN	18,9	9,8			5,3
VALENCIA	22,4	8,8			7,1
C.A. DE LA REGIÓN DE MURCIA					
MURCIA	24,4	7,4			8,3
C.A. DE ANDALUCÍA					
ALMERÍA	-	10,8			9,4
CÁDIZ	21,9	12,1			-
CÓRDOBA	23,8	3,4			10,1
GRANADA	21,9	2,1			9,7
HUELVA	24,2	7,2			10,0

ESTACIONES	TEMPERATURA °C MÁX (1)	TEMPERATURA °C MÍN (2)	PRECIPITACIÓN l/m2 DÍA (1)	PRECIPITACIÓN l/m2 NOCHE (2)	HORAS DE SOL (3)
JAÉN	19,6	12,4			9.0
MÁLAGA	20,1	8,6			9,7
SEVILLA	24,4	8,8			10,3
CIUDAD A. DE CEUTA					
CEUTA	17,4	12,1			8,3
CIUDAD A. DE MELILLA					
MELILLA	18,9	10,4			10,0
C.A. DE EXTREMADURA					
BADAJOZ	19,4	2,1			7,6
MÉRIDA	21,2	1,6			-
CÁCERES	18,1	4,5			9,8
C.A. DE CASTILLA Y LEÓN					
ÁVILA	14,4	0,9			9,3
BURGOS	14,4	4,4			7,1
LEÓN	15,1	2,5			9,7
PALENCIA	14,4	1,8			-
SALAMANCA	16,9	- 0,9			9,3
SEGOVIA	15,1	3,9			9,4
SORIA	13,9	1,1			4,8
VALLADOLID	15,4	3,1			9,4
ZAMORA	16,5	1,9			7,7
C.A. DE CASTILLA-LA MANCHA					
ALBACETE	19,5	1,6			7,6
CIUDAD REAL	19,8	4,5			9,6
CUENCA	17,1	2,1			5,3
GUADALAJARA	18,5	-			-
TOLEDO	21,4	3,5			10,2
C. DE MADRID					
MADRID	19,4	3,2			10,1
C.A. DE CANARIAS					
LAS PALMAS DE GRAN CANARIA	19,5	16,8			9,2
FUERTEVENTURA	19,6	16,4			5,6
LANZAROTE	19,8	13,4			8,6
SANTA CRUZ DE TENERIFE	20,2	14,2			8,0
EL HIERRO	19,1	16,9			7,6
LA PALMA	20,1	16,9			0,9

NOTA:

(1) Las máximas y precipitaciones del día son de 06 a 18 (hora TMG) de ayer.

(2) Las mínimas y precipitaciones de la noche son de 18 de ayer a 06 (horaTMG) de hoy.

(3) Las horas de sol son de ayer.

Las unidades utilizadas son: °C para la temperatura y litros por metro cuadradro para la precipitación

Precipitación: Sin dato es cero. "ip": inapreciable. "-": Información no disponible

Temperaturas y horas de sol: "-": Información no disponible

INFORMACIÓN GENERAL A LAS 06 (hora TMG)

En las últimas 24 horas ha estado muy nuboso con precipitaciones débiles en Galicia, Cornisa Cantábrica y Pirineos; estuvo nuboso en Rioja, Navarra, Aragón y Baleares y poco nuboso o despejado en el resto de España. Se registraron nieblas matinales dispersas en toda España excepto en Canarias. Las temperaturas mínimas experimentaron un descenso moderado en Aragón, Castillla-La Mancha y Comunidad Valenciana y permanecieron sin cambios significativos en el resto de España. Sopló cierzo moderado en Aragón y viento moderado del NE en Canarias.

© Ministerio de Medio Ambiente. Prohibida su reproducción total o parcial por cualquier medio sin autorización expresa por escrito.
Instituto Nacional de Meteorología. Camino de las Moreras, s/n. Ciudad Universitaria. 28040. NIPO: 310-00-007-2

TELETIEMPO: Tfno.: 906 365 365 (Información meteorológica nacional, provincial y marítima). Tfno.: 906 365 3?? (Completar con las dos primeras cifras del Código Postal para obtener la información meteorológica de la provincia deseada). Para información marítima, márquese 906 365 37X donde X es: 0 (información zona de Baleares), 1 (zona del Mediterráneo), 2 (Cantábrico y Galicia), 3 (Canarias y Andalucía Occidental). **Tarifas:** Tarifa punta (laborables de 8 a 17 h, sábados de 8 a 14 h): 76,21 ptas/minuto. Tarifa normal (laborables de 17 a 22 h, excepto sábados): 67,95 ptas/minuto. Tarifa reducida (domingos y festivos nacionales, laborables de 22 a 8 h): 51,11 ptas/minuto.

Ministerio de Cultura 2012

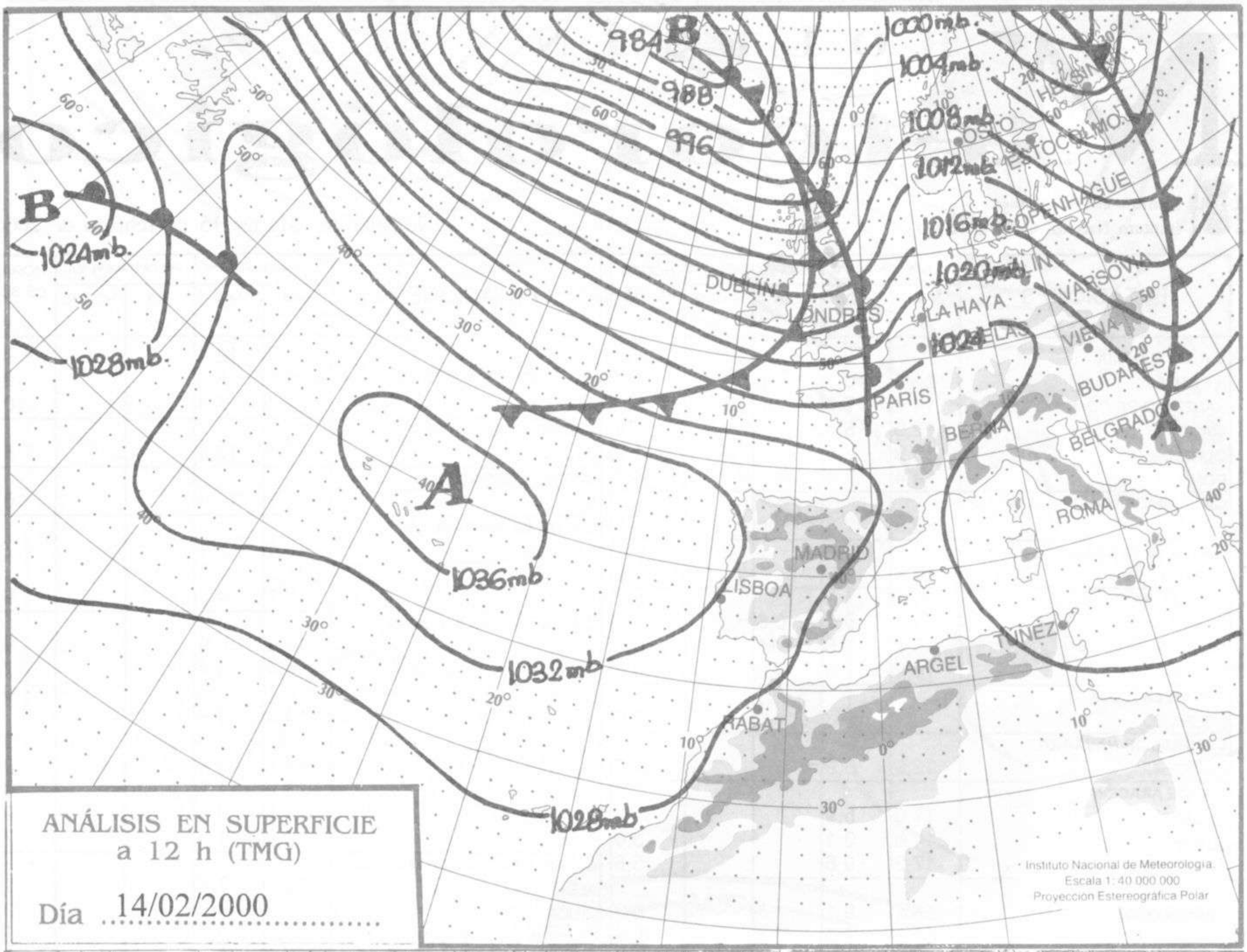

ANÁLISIS EN SUPERFICIE
a 12 h (TMG)

Día 14/02/2000

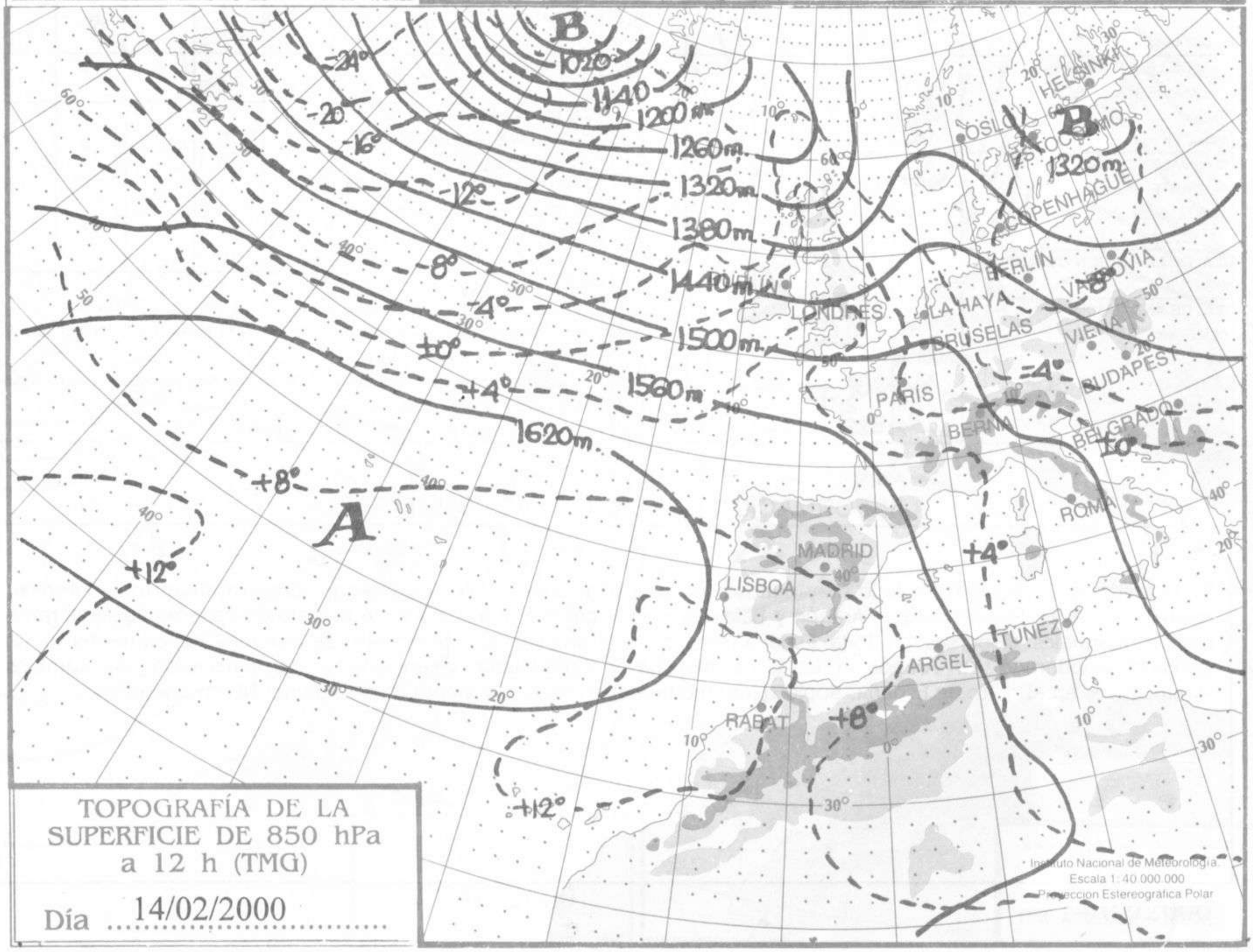

TOPOGRAFÍA DE LA
SUPERFICIE DE 850 hPa
a 12 h (TMG)

Día 14/02/2000

Ministerio de Cultura 2012
Ministerio de Medio Ambiente

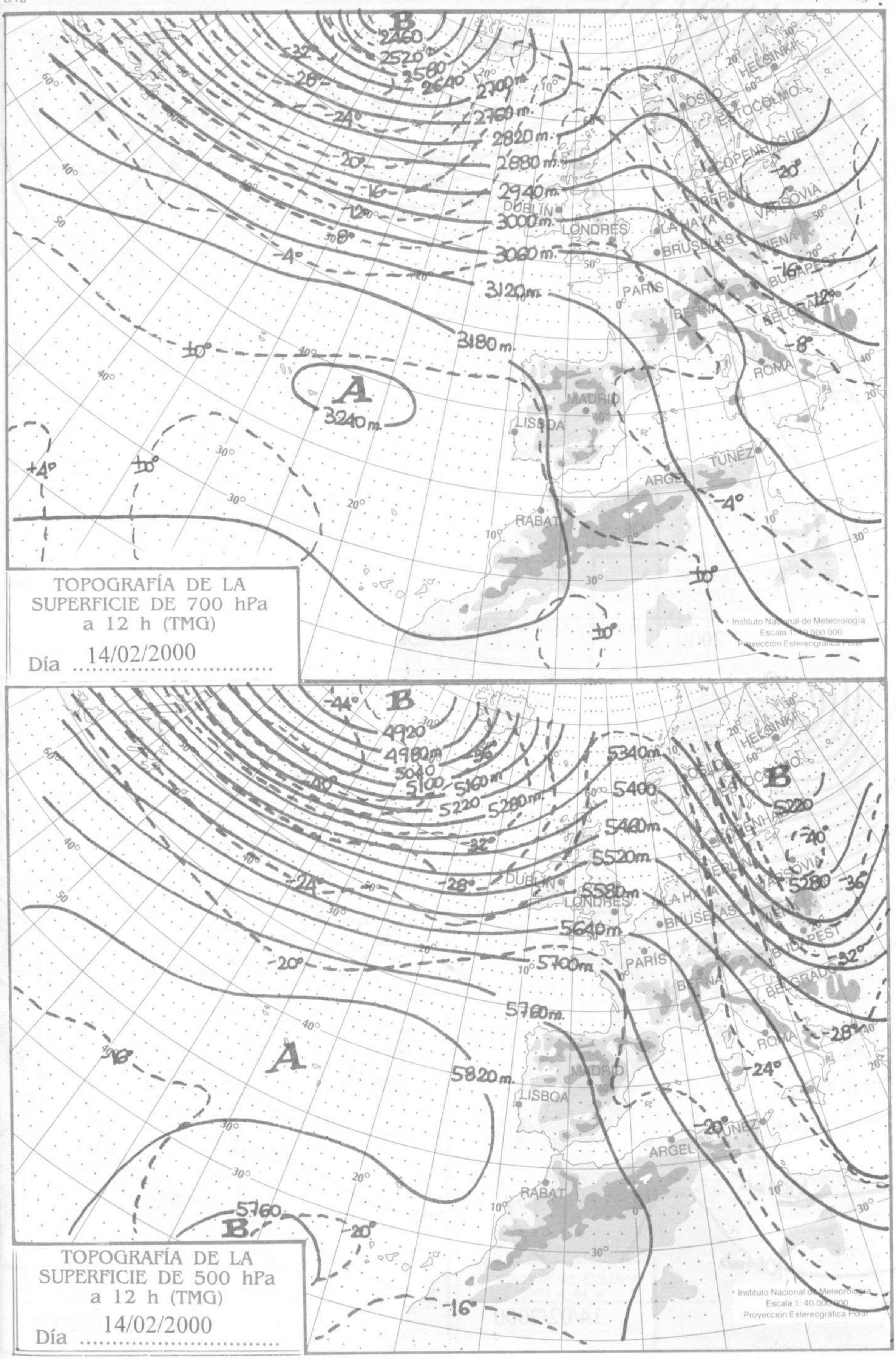
TOPOGRAFÍA DE LA SUPERFICIE DE 700 hPa a 12 h (TMG)
Día 14/02/2000
TOPOGRAFÍA DE LA SUPERFICIE DE 500 hPa a 12 h (TMG)
Día 14/02/2000
HELSINKI
OSLO
ESTOCOLMO
COPENHAGUE
DUBLIN
LONDRES
LA HAYA
BRUSELAS
PARIS
BERNA
VIENA
BUDAPEST
BELGRADO
ROMA
MADRID
LISBOA
RABAT
ARGEL
TUNEZ
Instituto Nacional de Meteorología
Escala 1:40.000.000
Proyección Estereográfica Polar

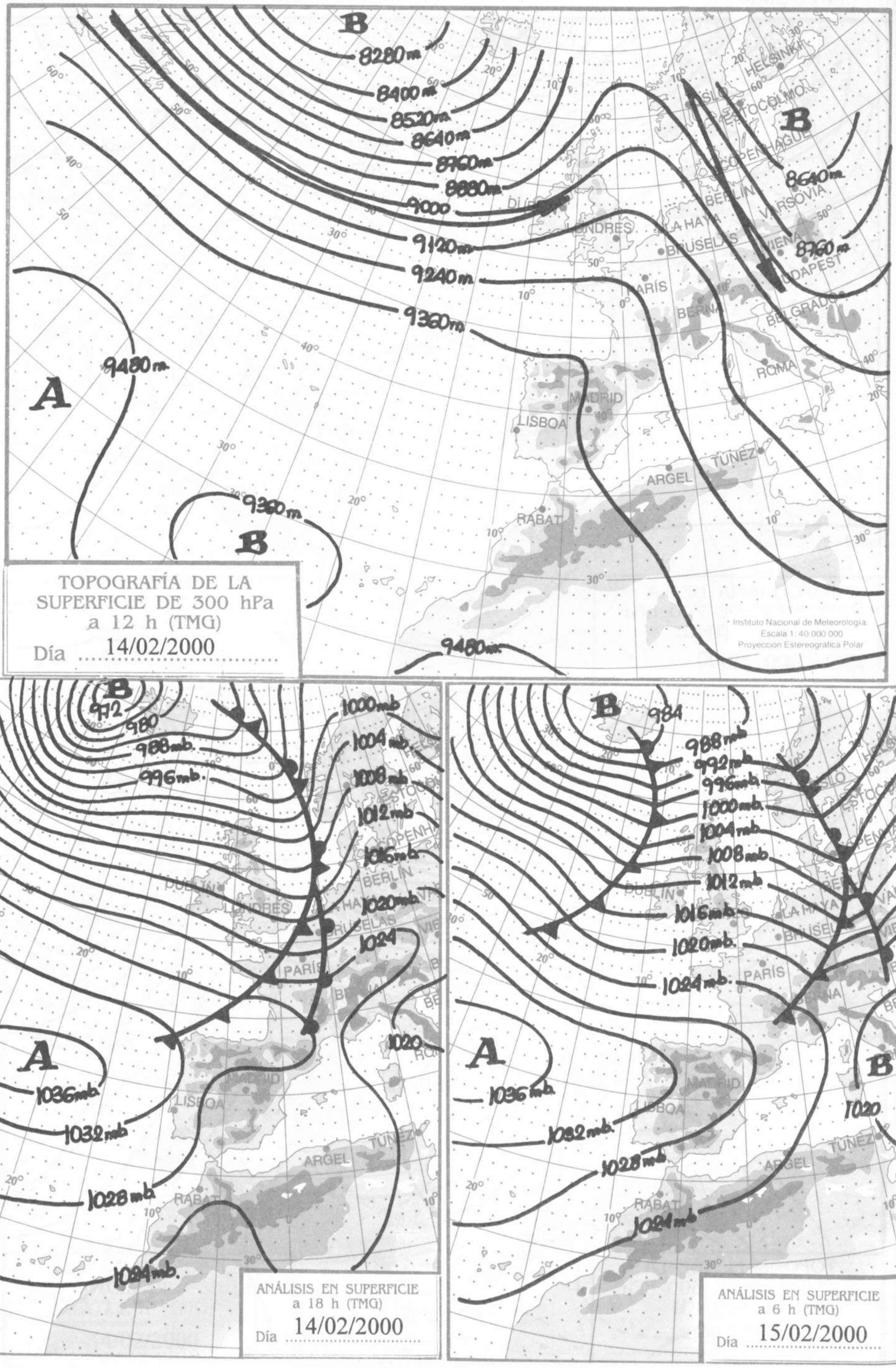

Ministerio de Educ. Ara 2012