

# BOLETÍN Meteorológico



Ministerio de Medio Ambiente  
Instituto Nacional de Meteorología

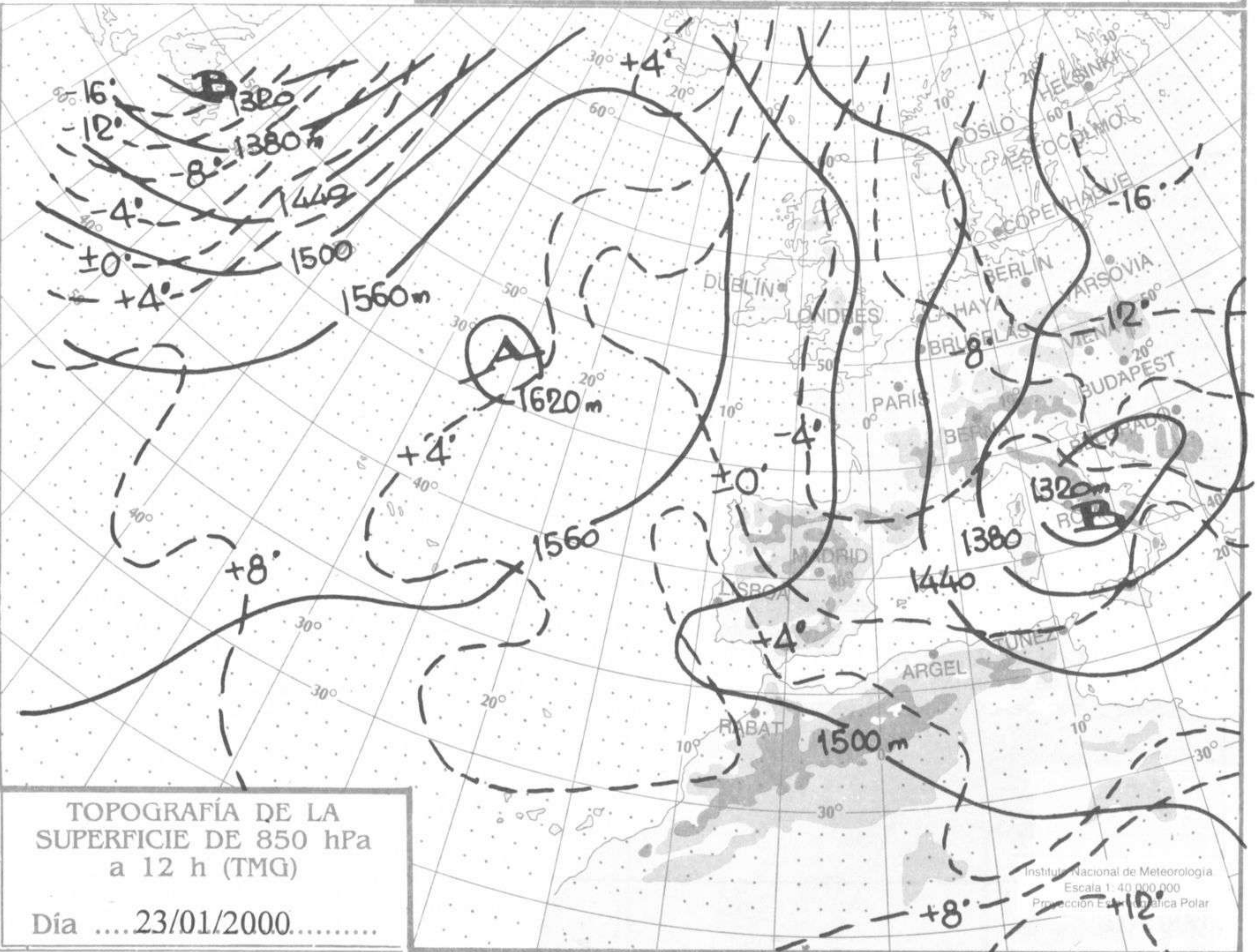
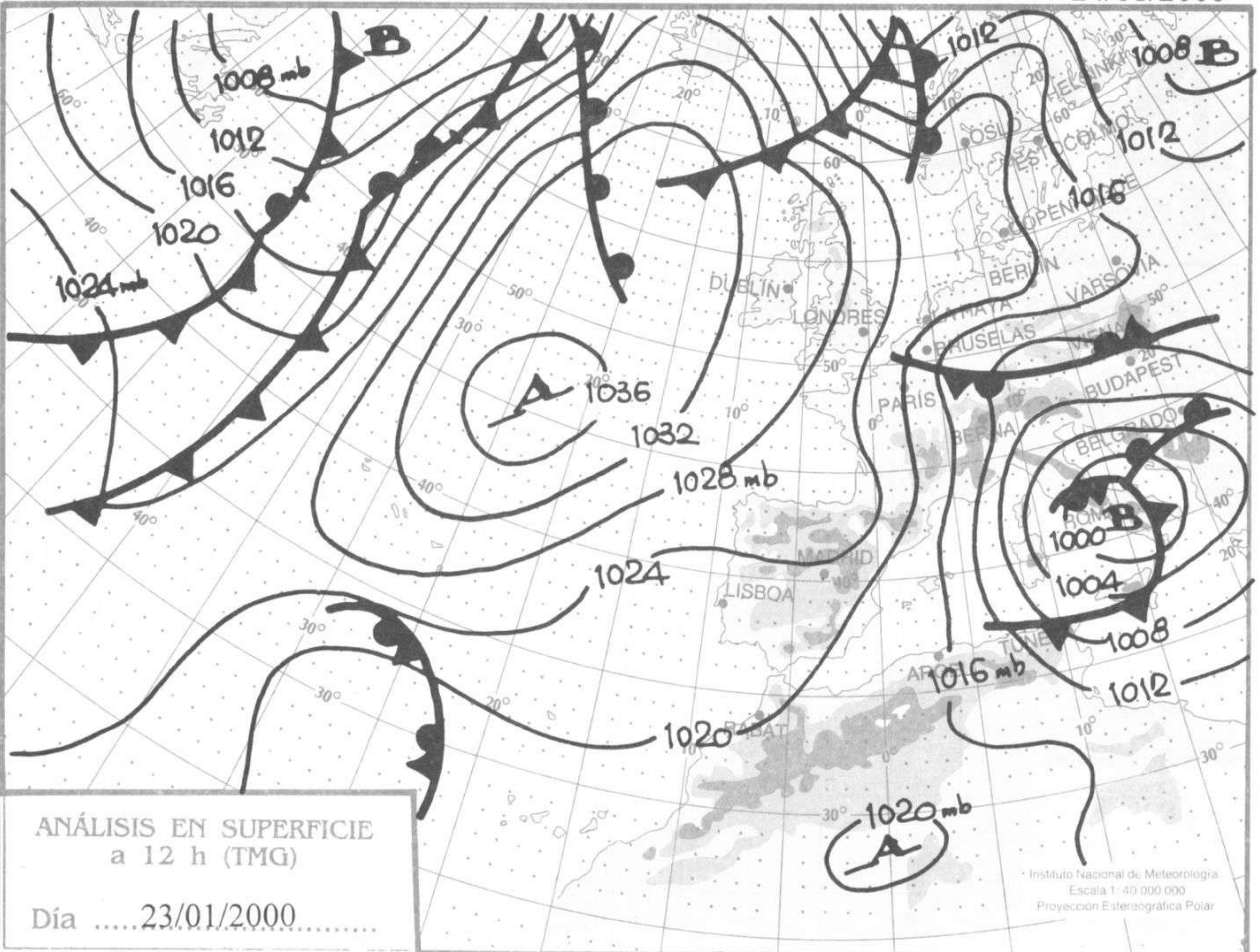
Número 24. Lunes 24 de enero de 2000

ESTACIONES	TEMPERATURA °C		PRECIPITACIÓN Vm2		HORAS DE SOL (3)	ESTACIONES	TEMPERATURA °C		PRECIPITACIÓN Vm2		HORAS DE SOL (3)
	MÁX (1)	MÍN (2)	DÍA (1)	NOCHE (2)			MÁX (1)	MÍN (2)	DÍA (1)	NOCHE (2)	
<b>C.A. DE GALICIA</b>						JAÉN	9,9	2,4			-
A CORUÑA	11,8	6,5			2,2	MÁLAGA	16,8	4,5			8,7
SANTIAGO DE COMPOSTELA	10,4	2,4			7,4	SEVILLA	13,4	1,1			8,5
LUGO	9,8	-3,9			4,7	<b>CIUDAD A. DE CEUTA</b>					
OURENSE	13,5	-3,1			7,5	CEUTA	14,5	9,4			8,4
PONTEVEDRA	12,5	3,6			7,4	<b>CIUDAD A. DE MELILLA</b>					
<b>C.A. PRINCIPADO DE ASTURIAS</b>						MELILLA	14,9	10,5			8,7
OVIEDO	9,1	3,1		0,5	3,4	<b>C.A. DE EXTREMADURA</b>					
<b>C.A. DE CANTABRIA</b>						BADAJOS	10,1	-4,1			3,7
SANTANDER	10,1	5,1	2	1	0,0	MÉRIDA	13,5	-2,0			-
<b>C.A. DEL PAÍS VASCO</b>						CÁCERES	9,5	-0,5			8,2
BILBAO	9,6	3,0		1	2,5	<b>C.A. DE CASTILLA Y LEÓN</b>					
SAN SEBASTIÁN	6,8	1,8		0,4	4,4	ÁVILA	3,5	-5,2			5,2
VITORIA	6,1	1,4	0,5	0,1	3,2	BURGOS	4,6	-0,4	0,1		3,2
<b>C.A. DE LA RIOJA</b>						LEÓN	6,9	-4,6			9,1
LOGROÑO	8,5	1,4			4,1	PALENCIA	3,9	-2,9			-
<b>C. FORAL DE NAVARRA</b>						SALAMANCA	6,4	-5,9			8,1
PAMPLONA	4,9	-0,9			5,2	SEGOVIA	3,8	-4,2			1,5
<b>C.A. DE ARAGÓN</b>						SORIA	3,9	-2,2			8,2
HUESCA	9,9	-2,2			-	VALLADOLID	6,4	-2,6			4,1
TERUEL	4,8	-2,6			4,2	ZAMORA	7,1	-3,1			5,2
ZARAGOZA	8,6	1,2			9,0	<b>C.A. DE CASTILLA-LA MANCHA</b>					
<b>C.A. DE CATALUÑA</b>						ALBACETE	9,1	-5,9			9,1
BARCELONA	12,5	1,9			8,6	CIUDAD REAL	9,5	-2,9			7,3
GIRONA	12,1	-2,4			8,5	CUENCA	8,4	-4,9			7,1
LLEIDA	10,6	-5,9			8,0	GUADALAJARA	-	-7,5			-
TARRAGONA	12,9	1,1			-	TOLEDO	10,8	-2,5			8,1
<b>C.A. DE LES ILLES BALEARS</b>						<b>C. DE MADRID</b>					
PALMA DE MALLORCA	13,9	-0,2			8,5	MADRID	10,4	-4,1			9,4
IBIZA	13,1	4,1			-	<b>C.A. DE CANARIAS</b>					
MAHÓN	10,9	6,5	0,2		7,6	LAS PALMAS DE GRAN CANARIA	19,8	14,5			4,9
<b>C.A. VALENCIANA</b>						FUERTEVENTURA	19,6	14,4			7,1
ALICANTE	14,5	4,5			8,3	LANZAROTE	18,4	13,6			6,2
CASTELLÓN	-	3,5			9,6	SANTA CRUZ DE TENERIFE	20,4	14,4			3,9
VALENCIA	15,1	1,1			9,0	EL HIERRO	19,9	15,1			3,8
<b>C.A. DE LA REGIÓN DE MURCIA</b>						LA PALMA	19,9	15,4			2,5
MURCIA	14,1	-0,1			9,4	<b>NOTA:</b>					
<b>C.A. DE ANDALUCÍA</b>						(1) Las máximas y precipitaciones del día son de 06 a 18 (hora TMG) de ayer.					
ALMERÍA	16,5	7,4			8,1	(2) Las mínimas y precipitaciones de la noche son de 18 de ayer a 06 (hora TMG) de hoy.					
CÁDIZ	13,4	6,0			-	(3) Las horas de sol son de ayer.					
CÓRDOBA	13,9	-0,5			8,5	Las unidades utilizadas son: °C para la temperatura y litros por metro cuadrado para la precipitación					
GRANADA	12,5	-3,9			7,3	Precipitación: Sin dato es cero. "ip": inapreciable. "-": Información no disponible					
HUELVA	13,1	1,4			8,1	Temperaturas y horas de sol: "-": Información no disponible					

## INFORMACIÓN GENERAL A LAS 06 (hora TMG)

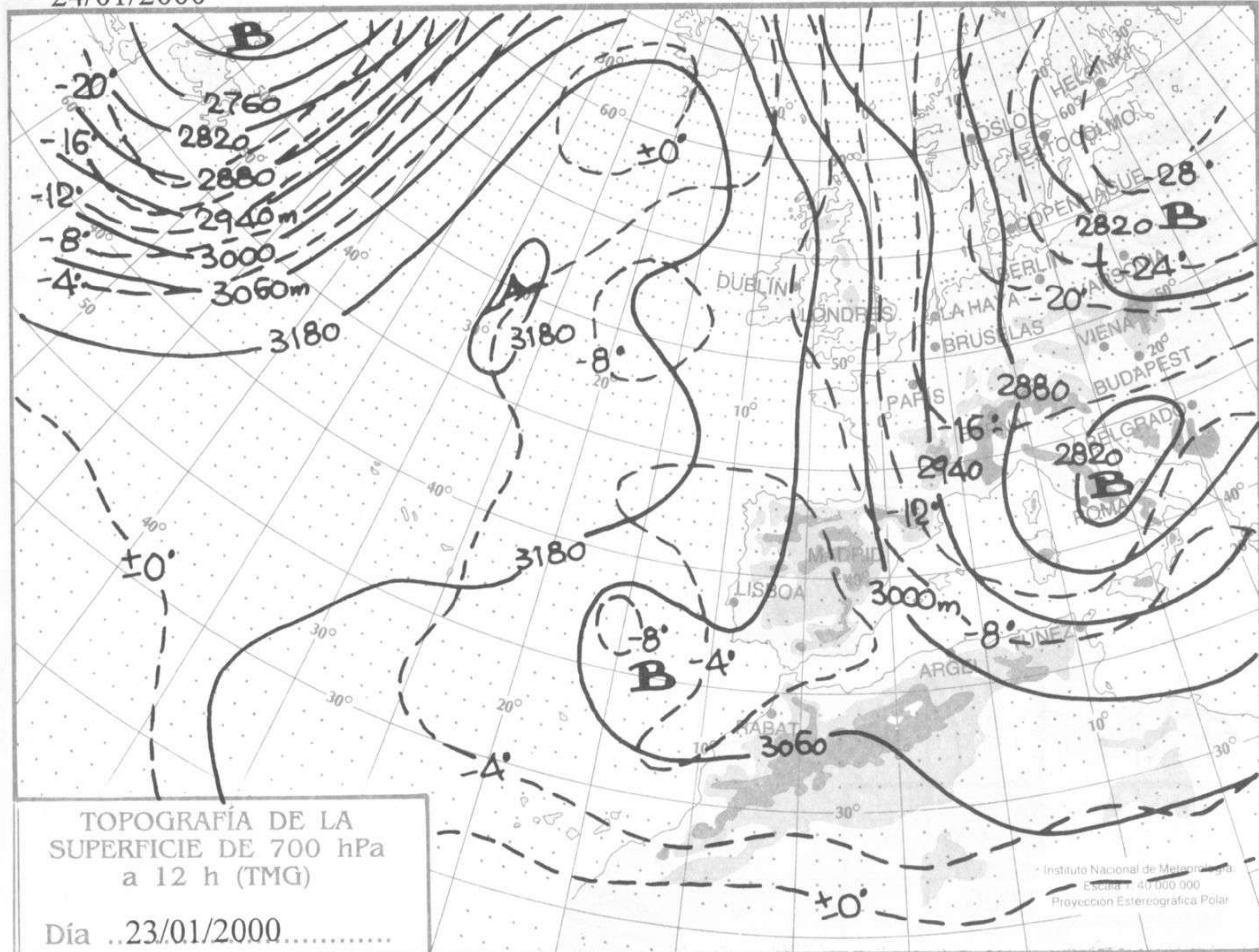
Durante las últimas 24 horas ha estado nuboso con intervalos de muy nuboso en el litoral Cantábrico, Castilla y León, Alto Ebro, Baleares y Canarias. En el resto estuvo poco nuboso o despejado. Se registraron algunas precipitaciones débiles en litoral Cantábrico, Alto Ebro y norte de Castilla y León, en esta en forma de nieve. Hubo nieblas persistentes en puntos de la meseta inferior y Andalucía Oriental. Soplaron vientos moderados de componente W en el valle del Ebro y área del Estrecho. Las temperaturas se mantuvieron sin cambios significativos.







hPa



m/h.

