

M B O L E T Í N

Meteorológico



MINISTERIO DE MEDIO AMBIENTE

Número 285. Lunes 12 de octubre de 1998

ESTACIONES	TEMPERATURA °C		PRECIPITACIÓN l/m2		HORAS DE SOL (3)
	MÁX	MÍN	DÍA	NOCHE	
	(1)	(2)	(1)	(2)	
C.A. GALICIA					
A CORUÑA	18,5	15,8	ip	1	0,2
SANTIAGO DE COMPOSTELA	15,9	13,1	0,3		0,5
LUGO	16,9	12,8	ip	ip	0,6
ORENSE	20,8	11,8			3,4
PONTEVEDRA	19,4	14,1			2,7
C.A. PRINCIPADO DE ASTURIAS					
OVIEDO	17,9	14,1			1,2
C.A. CANTABRIA					
SANTANDER	18,1	12,9		2	1,0
C.A. PAÍS VASCO					
BILBAO	19,1	14,9	-	2	2,3
SAN SEBASTIÁN	16,6	9,4	1	11	4,7
VITORIA	17,1	12,8		1	3,1
LA RIOJA					
LOGROÑO	18,5	13,1			3,1
C. FORAL DE NAVARRA					
PAMPLONA	16,4	13,4	1	0,2	-
C.A. DE ARAGÓN					
HUESCA	19,6	12,4			-
TERUEL	16,1	6,1			6,3
ZARAGOZA	19,8	14,4			9,2
C.A. DE CATALUÑA					
BARCELONA	20,8	15,1			8,8
GIRONA	22,1	11,6		ip	7,7
LLEIDA	22,9	-		-	-
TARRAGONA	22,5	15,2			-
C.A. DE LAS ISLAS BALEARES					
PALMA DE MALLORCA	22,8	11,1	0,1		3,8
IBIZA	23,5	14,5			8,8
MAHÓN	20,1	14,8	0,1		5,0
C.A. VALENCIANA					
ALICANTE	23,8	13,5			8,7
CASTELLÓN	24,1	14,1			9,1
VALENCIA	24,6	12,9			9,2
C.A. DE LA REGIÓN DE MURCIA					
MURCIA	26,6	11,4			7,7
C.A. DE ANDALUCÍA					
ALMERÍA	21,8	13,8			9,9
CÁDIZ	23,6	14,9			-
CÓRDOBA	26,1	10,4			10,0
GRANADA	24,4	5,4			10,5
HUELVA	26,6	13,4			10,1

ESTACIONES	TEMPERATURA °C		PRECIPITACIÓN l/m2		HORAS DE SOL (3)
	MÁX	MÍN	DÍA	NOCHE	
	(1)	(2)	(1)	(2)	
JAÉN	20,5	14,0			-
MÁLAGA	20,4	12,1			9,8
SEVILLA	27,1	13,5			9,3
CIUDAD A. CEUTA					
CEUTA	20,9	16,8			9,8
CIUDAD A. MELILLA					
MELILLA	21,4	13,8			10,1
C.A. EXTREMADURA					
BADAJOS	24,5	9,9			10,0
MÉRIDA	25,4	10,1			-
CÁCERES	23,5	11,5			10,1
C.A. DE CASTILLA Y LEÓN					
ÁVILA	16,1	5,8			9,2
BURGOS	17,4	7,4			6,7
LEÓN	20,4	8,8			10,6
PALENCIA	17,1	8,9			-
SALAMANCA	18,1	5,1			9,8
SEGOVIA	16,4	7,9			12,0
SORIA	18,5	9,1			9,6
VALLADOLID	19,5	7,8			9,6
ZAMORA	19,6	8,4			8,7
C.A. DE CASTILLA-LA MANCHA					
ALBACETE	19,8	7,4			10,6
CIUDAD REAL	20,5	8,4			8,6
CUENCA	18,2	10,5			9,4
GUADALAJARA	19,4	4,1			-
TOLEDO	21,2	10,4			8,3
C.A. DE MADRID					
MADRID	21,1	7,9			11,2
C.A. DE CANARIAS					
LAS PALMAS DE GRAN CANARIA	27,6	22,1			6,8
FUERTEVENTURA	24,5	20,1			8,6
LANZAROTE	27,4	21,4			6,7
SANTA CRUZ DE TENERIFE	26,2	22,1			6,8
HIERRO	23,4	22,0			5,3
LA PALMA	24,9	21,2			4,3

NOTA:

- (1) Las máximas y precipitaciones del día son de 06 a 18 (hora TMG) de ayer.
 (2) Las mínimas y precipitaciones de la noche son de 18 de ayer a 06 (hora TMG) de hoy.
 (3) Las horas de sol son de ayer.

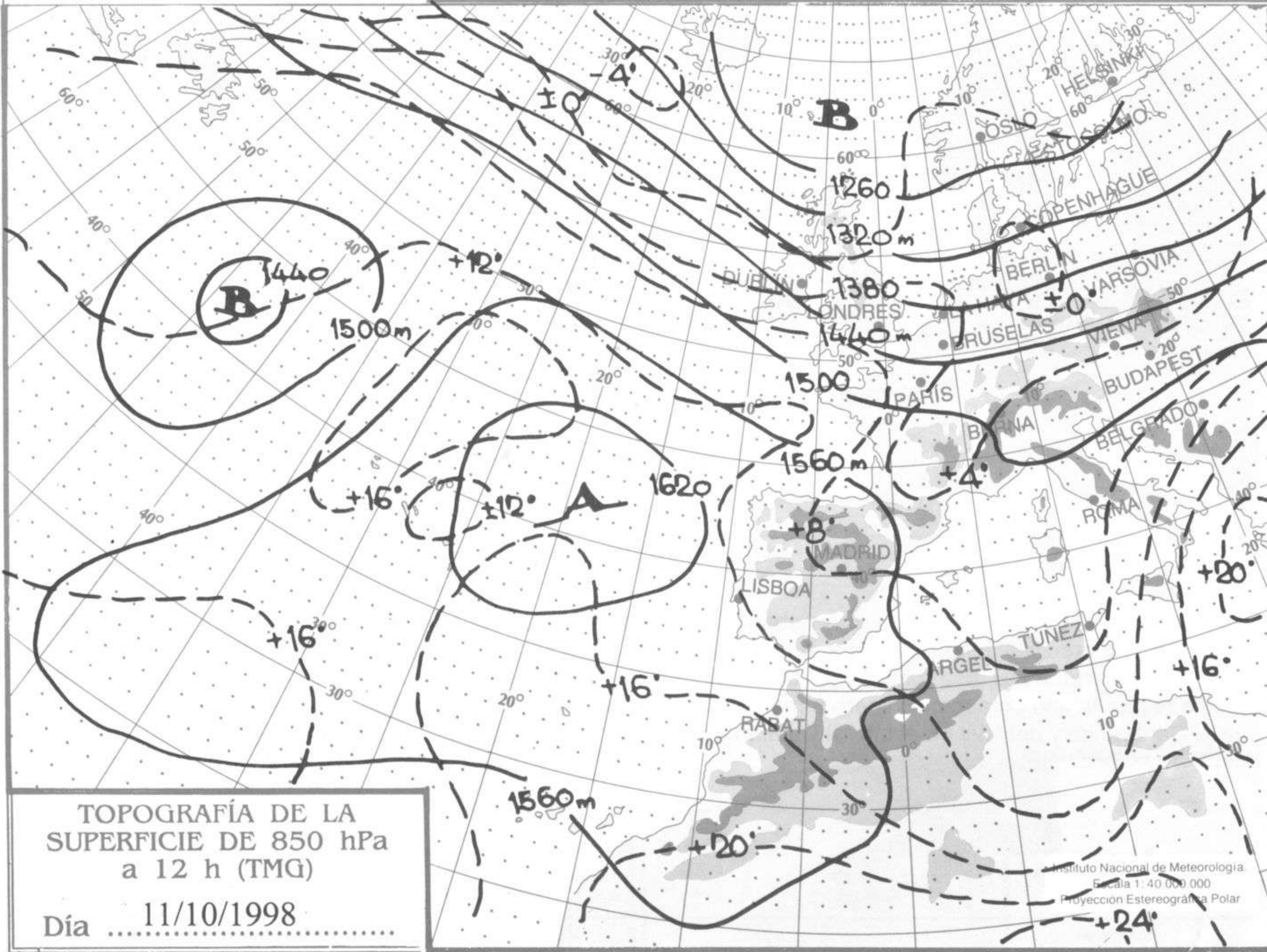
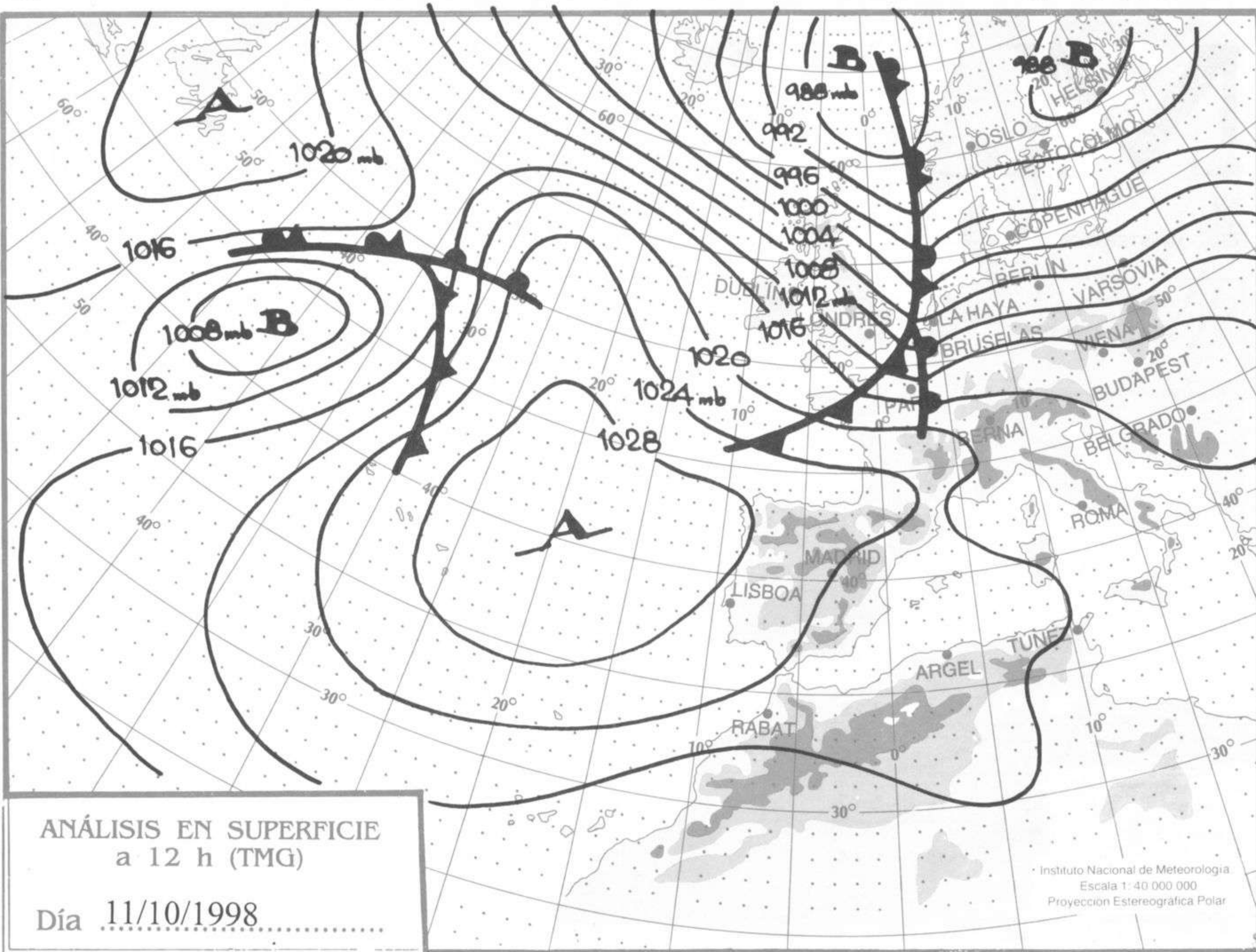
Las unidades utilizadas son: °C para la temperatura y litros por metro cuadrado para la precipitación

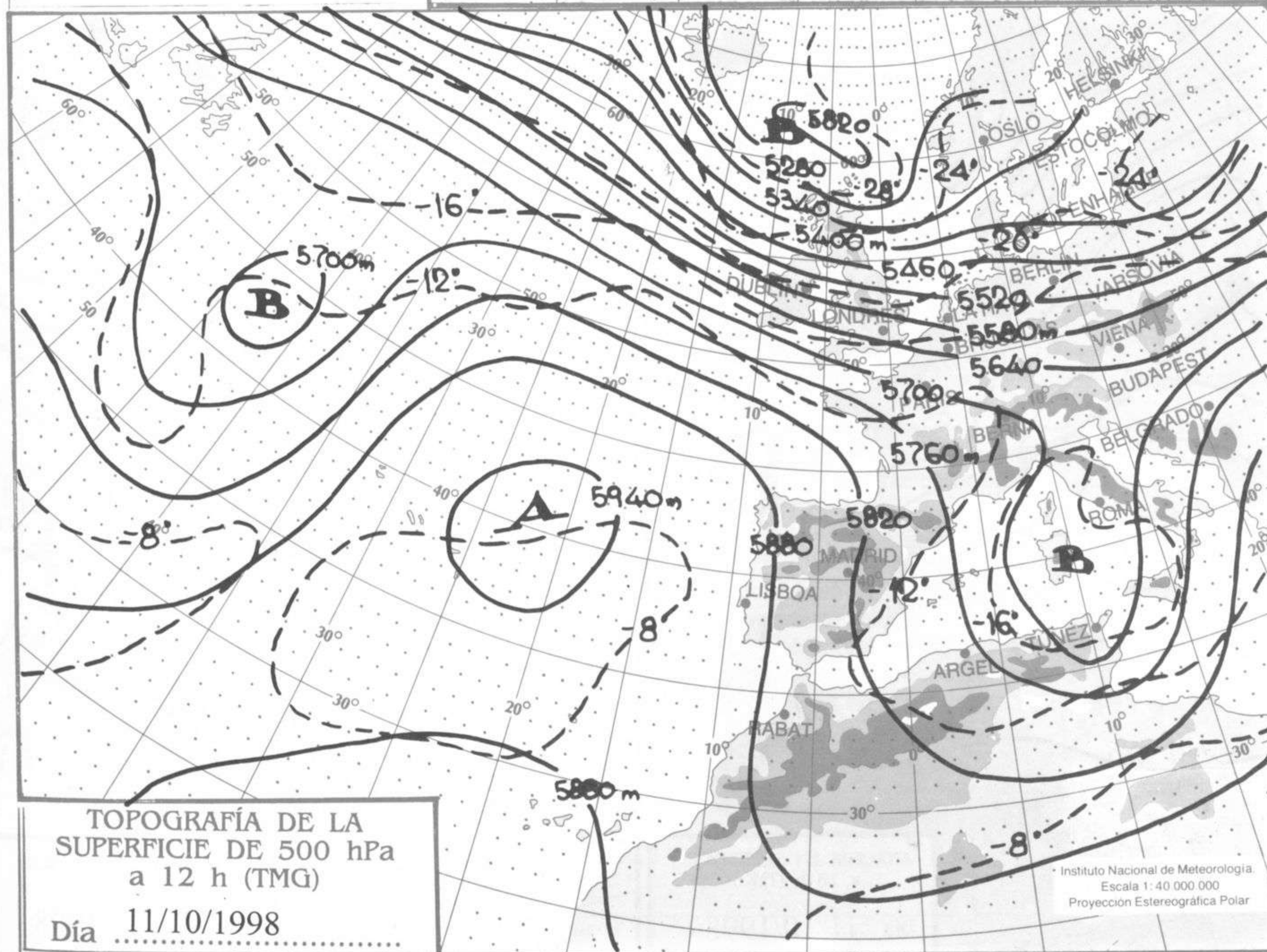
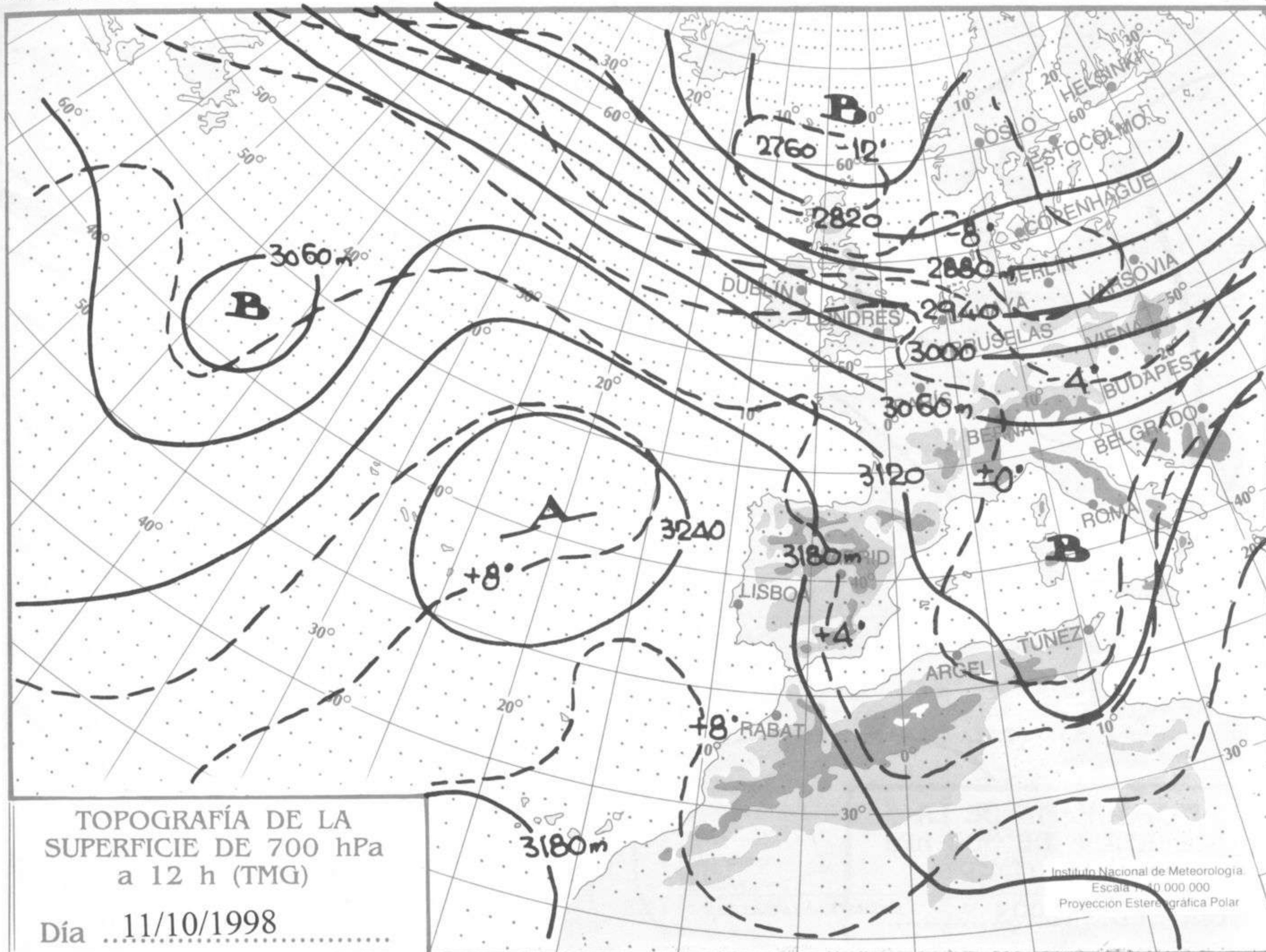
Precipitación: Sin dato es cero. "ip": inapreciable. "*": Información no disponible

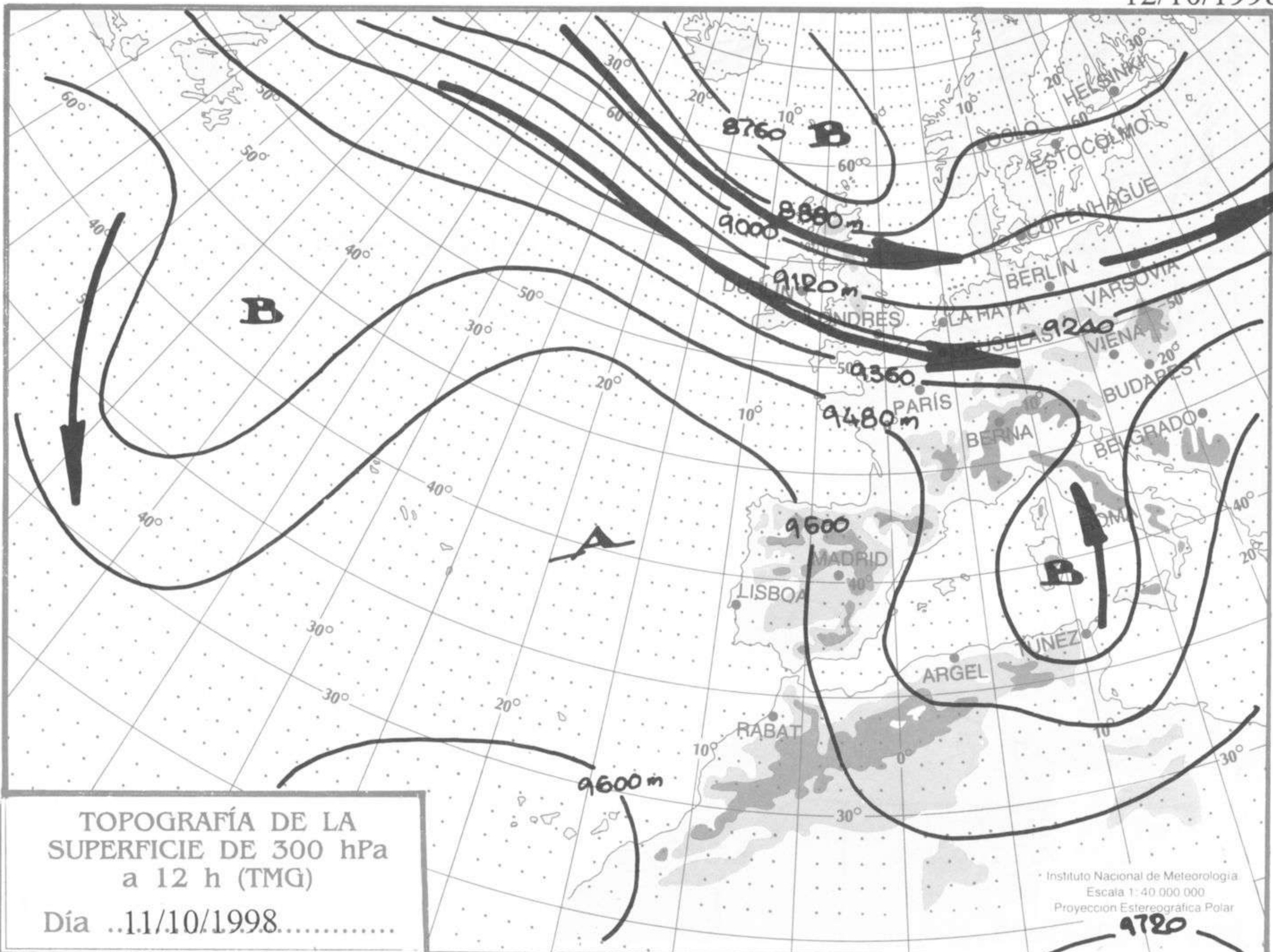
Temperaturas y horas de sol: "*": Información no disponible

INFORMACIÓN GENERAL

En las últimas 24 horas ha estado muy nuboso o cubierto en el Cantábrico, Alto Ebro, Pirineos, Cataluña y W de Baleares con precipitaciones débiles a moderadas en el Cantábrico Oriental, Alto Ebro y Pirineos. Nuboso en el resto del cuadrante NE, Estrecho y N de Canarias. Brumas y nieblas en Galicia y Cantábrico. Las temperaturas mínimas han tenido un ascenso ligero a moderado en el tercio N. Los vientos han sido moderados a fuertes del W en el Cantábrico y del NW en el Litoral Catalán y Baleares, moderados a fuertes del NE en Canarias y moderados del E en el Estrecho.

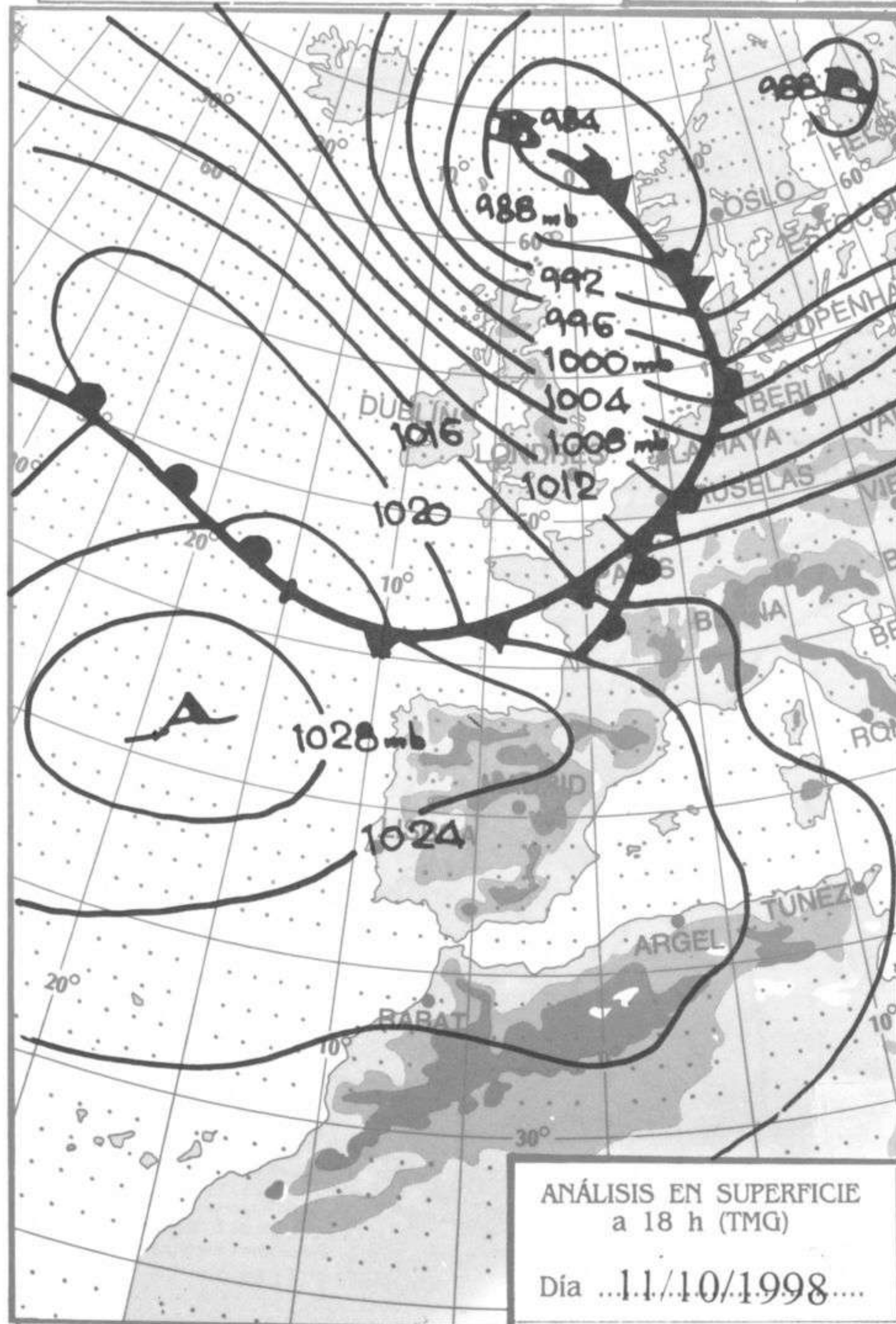




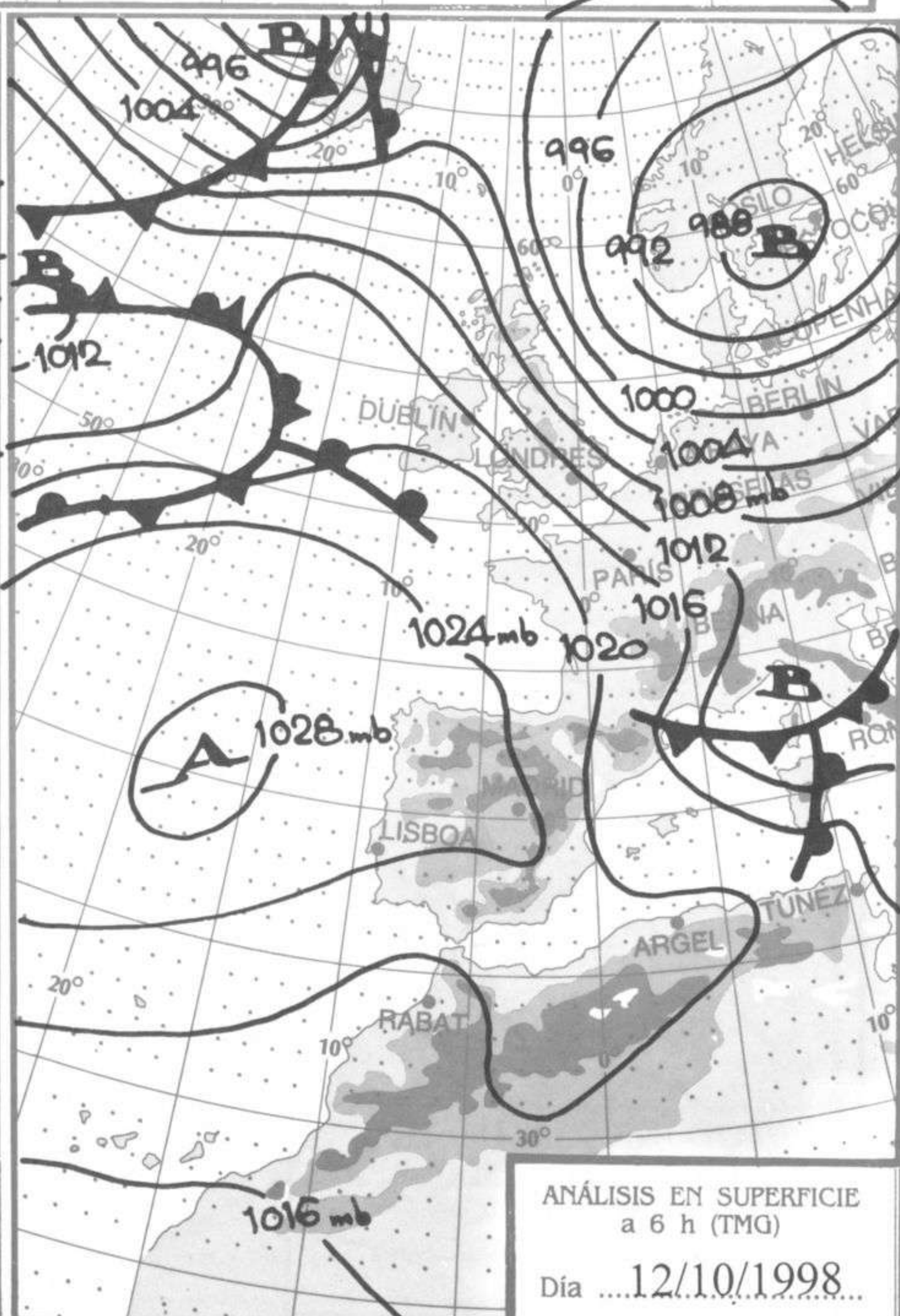


TOPOGRAFÍA DE LA SUPERFICIE DE 300 hPa a 12 h (TMG)
Día ..11/10/1998.....

Instituto Nacional de Meteorología
Escala 1:40.000.000
Proyeccion Estereografica Polar



ANÁLISIS EN SUPERFICIE a 18 h (TMG)
Día ...11/10/1998....



ANÁLISIS EN SUPERFICIE a 6 h (TMG)
Día ...12/10/1998...