

BOLETÍN Meteorológico



MINISTERIO DE MEDIO AMBIENTE

Número 120. Jueves 30 de abril de 1998

ESTACIONES	TEMPERATURA °C		PRECIPITACIÓN l/m2		HORAS
	MÁX (1)	MÍN (2)	DÍA (1)	NOCHE (2)	DE SOL (3)
C.A. GALICIA					
A CORIÑA	14,4	11,5	6	0,9	5,0
SANTIAGO DE COMPOSTELA	13,8	7,8	9	4	3,2
LUGO	10,2	6,5	9	35	2,2
ORENSE	16,8	9,4	5	2	4,7
PONTEVEDRA	14,9	9,4	6	2	4,9
C.A. PRINCIPADO DE ASTURIAS					
OVIEDO	14,1	5,9	4	31	2,2
C.A. CANTABRIA					
SANTANDER	14,5	9,1	3	11	2,0
C.A. PAÍS VASCO					
BILBAO	14,8	9,4	8	2	0,6
SAN SEBASTIÁN	13,8	8,9	17	0,5	2,2
VITORIA	13,9	5,1	5	4	2,5
LA RIOJA					
LOGROÑO	16,8	6,1	4	0,4	6,2
C. FORAL DE NAVARRA					
PAMPLONA	16,1	7,4	1		4,7
C.A. DE ARAGÓN					
HUESCA	15,1	4,4	10		
TERUEL	15,6	2,9	6	2	2,3
ZARAGOZA	21,1	7,9	3	1	6,5
C.A. DE CATALUÑA					
BARCELONA	21,1	9,5	0,8	1	2,6
GIRONA	19,6	7,1			2,0
LLEIDA	19,4	7,5	3		5,7
TARRAGONA	18,5	11,4		3	
C.A. DE LAS ISLAS BALEARES					
PALMA DE MALLORCA	18,6	7,5	5		2,9
IBIZA	20,4	14,8	4		3,9
MAHÓN	18,6	12,4			2,7
C.A. VALENCIANA					
ALICANTE	23,8	12,8	2		9,3
CASTELLÓN	23,8	12,9	8		7,3
VALENCIA	24,8	12,8	8		7,0
C.A. DE LA REGIÓN DE MURCIA					
MURCIA	26,1	11,5	0,6		10,2
C.A. DE ANDALUCÍA					
ALMERÍA	22,4	12,8			11,5
CÁDIZ	19,2	13,6			
CÓRDOBA	21,1	8,8	8		6,3
GRANADA	16,5	7,5	2	1	1,1
HUELVA	23,5	8,9	1		9,9

ESTACIONES	TEMPERATURA °C		PRECIPITACIÓN l/m2		HORAS
	MÁX (1)	MÍN (2)	DÍA (1)	NOCHE (2)	DE SOL (3)
JAÉN	15,8	6,9	3	3	5,7
MÁLAGA	24,4	13,4			9,4
SEVILLA	22,8	10,9			7,1
CIUDAD A. CEUTA					
CEUTA	19,1	13,1	1		5,4
CIUDAD A. MELILLA					
MELILLA	23,9	15,1			11,8
C.A. EXTREMADURA					
BADAJOS	18,5	8,9	0,7		6,4
MÉRIDA	18,0	7,8	1		
CÁCERES	16,4	7,8	1		9,3
C.A. DE CASTILLA Y LEÓN					
ÁVILA	12,4	2,9	0,3	2	9,1
BURGOS	13,4	3,0	0,7	0,5	
LEÓN	11,4	2,4		1	2,9
PALENCIA	12,4	3,4	0,4		
SALAMANCA	14,4	4,5	0,2	1	7,6
SEGOVIA	12,1	3,4	3	0,7	6,0
SORIA	12,1	3,1	0,6	3	5,6
VALLADOLID	15,9	5,8		0,4	10,5
ZAMORA	14,4	6,1			9,1
C.A. DE CASTILLA-LA MANCHA					
ALBACETE	17,1	6,8	2		6,8
CIUDAD REAL	15,9	5,8	1		5,8
CUENCA	11,9	3,9	1		5,9
GUADALAJARA	15,5	3,2	0,3	0,4	
TOLEDO	17,4	6,1			12,9
C.A. DE MADRID					
MADRID	17,1	6,6	0,2	0,1	8,7
C.A. DE CANARIAS					
LAS PALMAS DE GRAN CANARIA	24,1	18,9			4,5
FUERTEVENTURA	22,4	18,1			5,6
LANZAROTE	23,9	17,1			5,1
SANTA CRUZ DE TENERIFE	23,2	19,6			2,3
HIERRO	20,9	18,9			0,9
LA PALMA	21,5	18,6			0,8

NOTA:

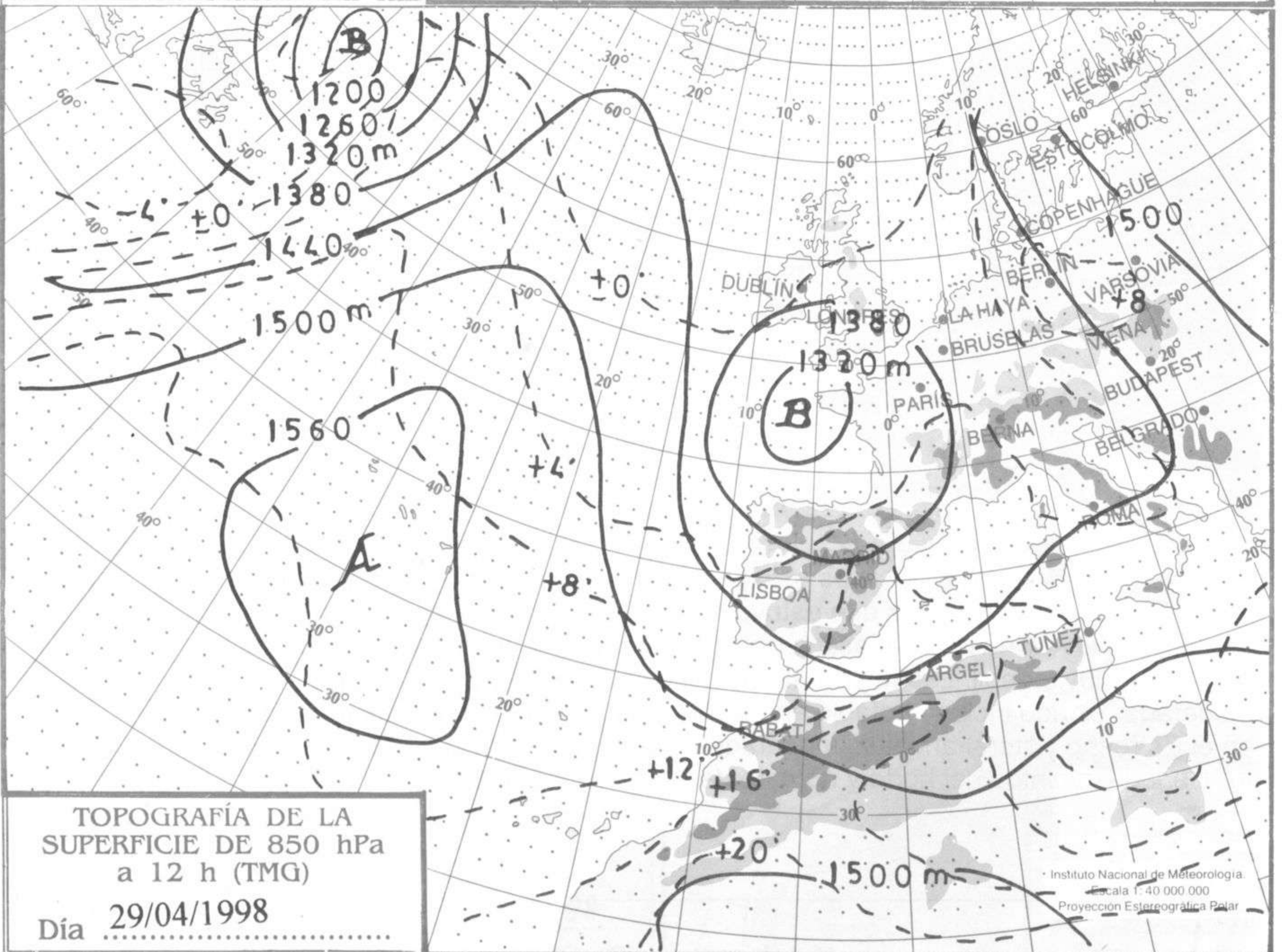
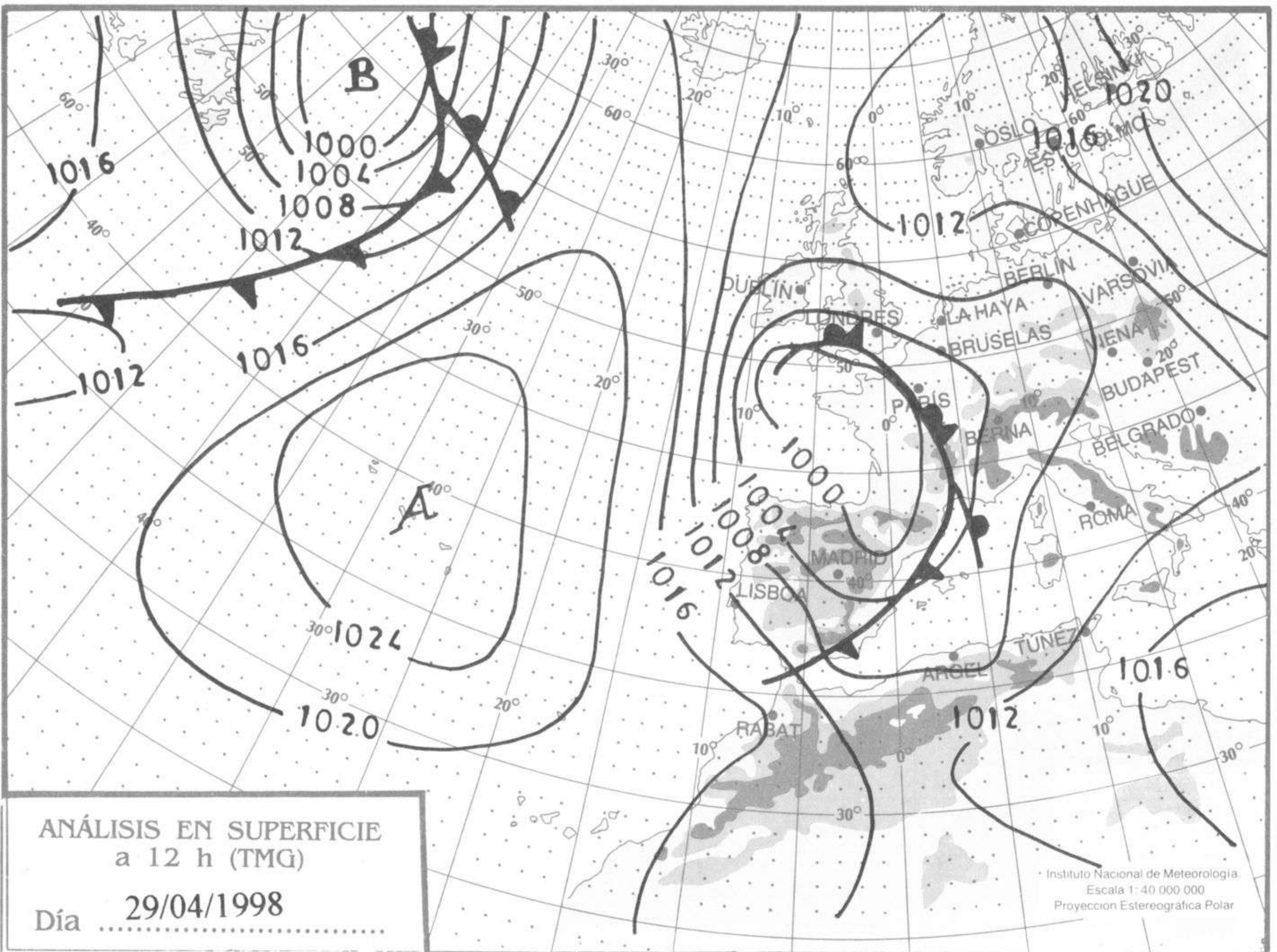
- (1) Las máximas y precipitaciones del día son de 06 a 18 (hora TMG) de ayer.
 (2) Las mínimas y precipitaciones de la noche son de 18 de ayer a 06 (hora TMG) de hoy.
 (3) Las horas de sol son de ayer.

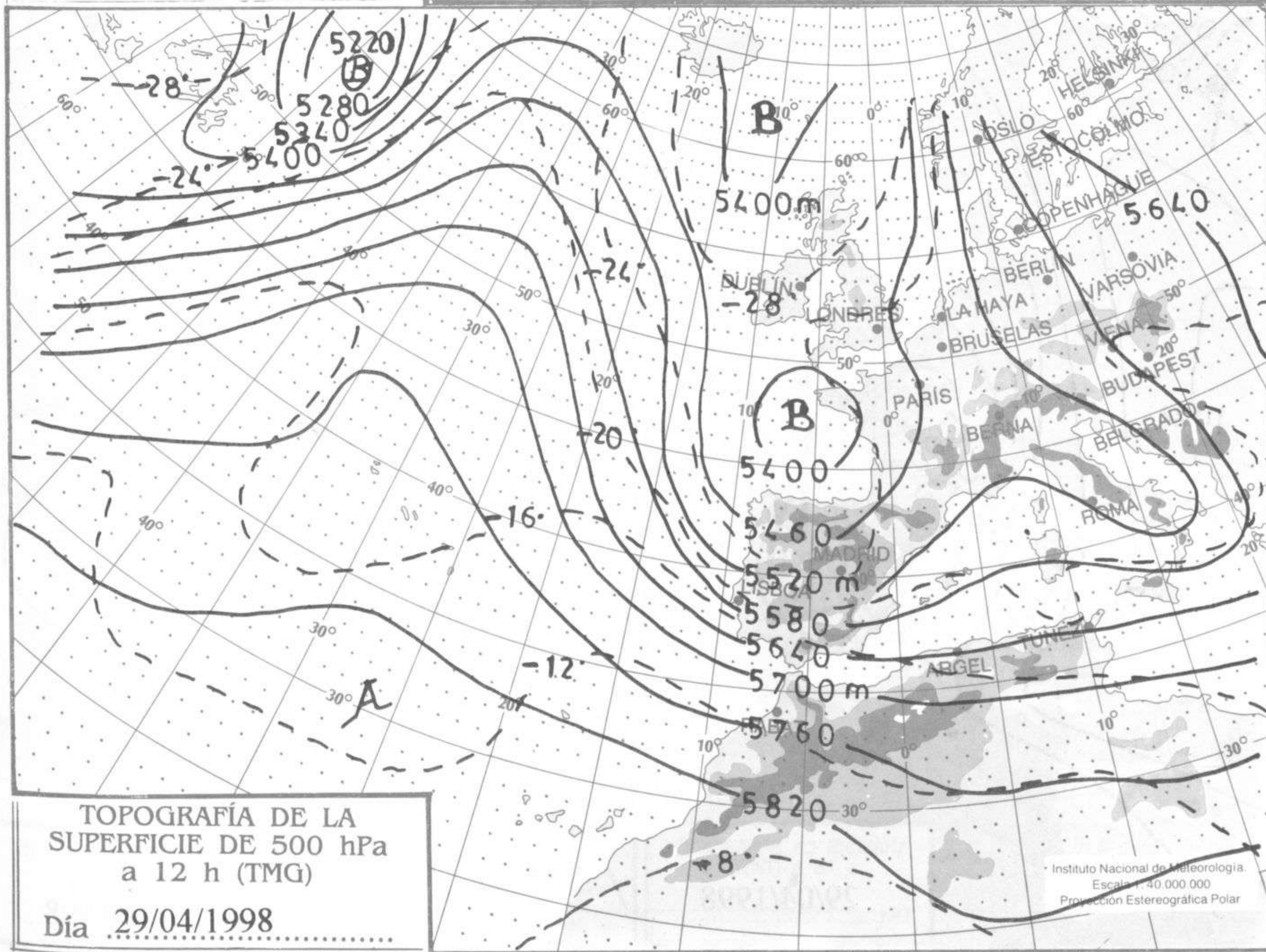
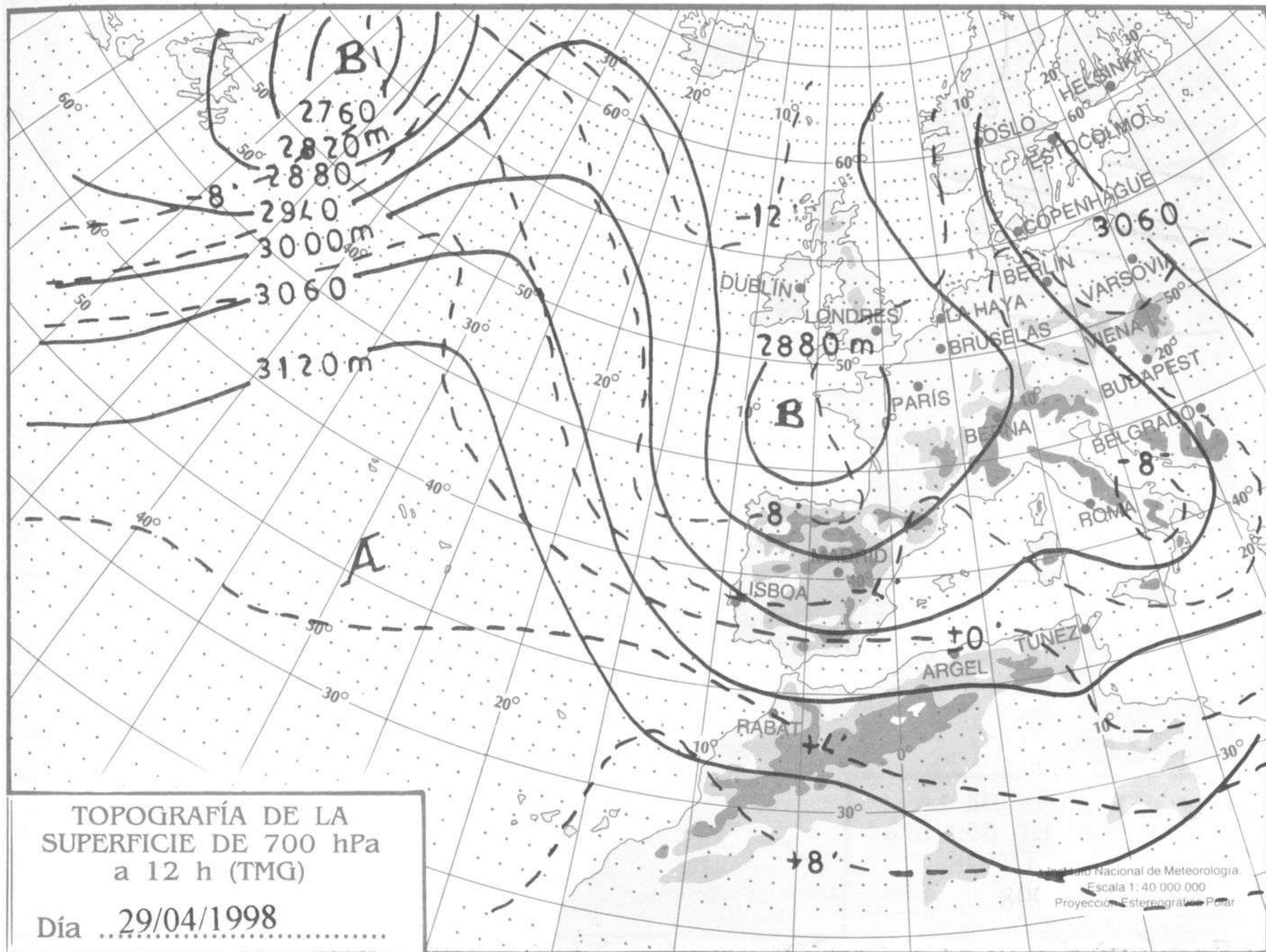
Las unidades utilizadas son: °C para la temperatura y litros por metro cuadrado para la precipitación

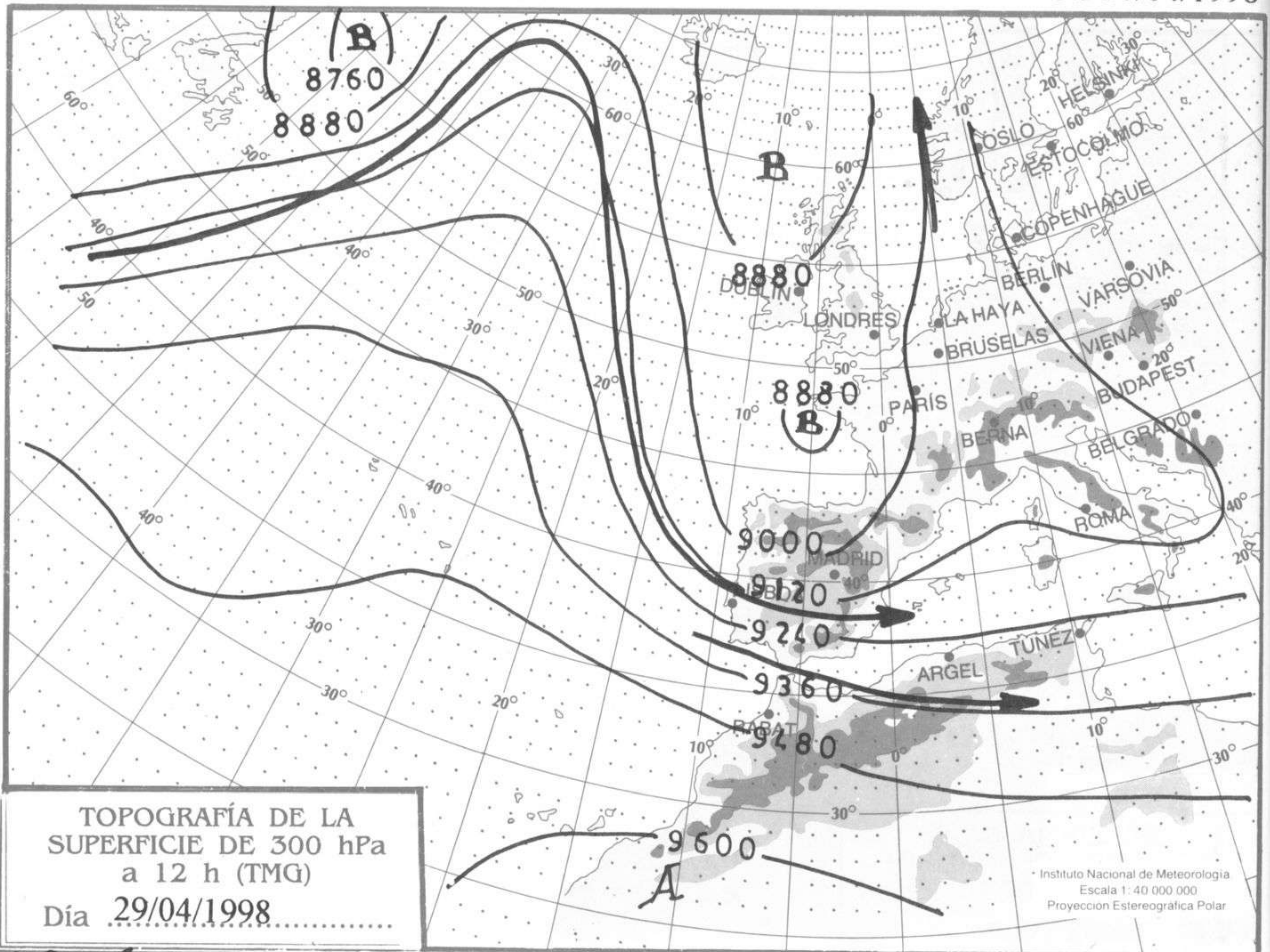
- Información no disponible.

INFORMACIÓN GENERAL

En las últimas 24 horas los cielos estuvieron muy nubosos en toda España a excepción del litoral andaluz que estuvo nuboso. Precipitaciones débiles a moderadas en forma de chubascos ocasionalmente tormentosos; en Canarias y Baleares lluvia débil. Las temperaturas mínimas descendieron de forma moderada, siendo incluso notable en Ciudad Real. Vientos de Poniente fuertes en el Estrecho y litoral andaluz, moderados en la mitad occidental peninsular. En Canarias vientos del norte y noreste de moderados a fuertes.

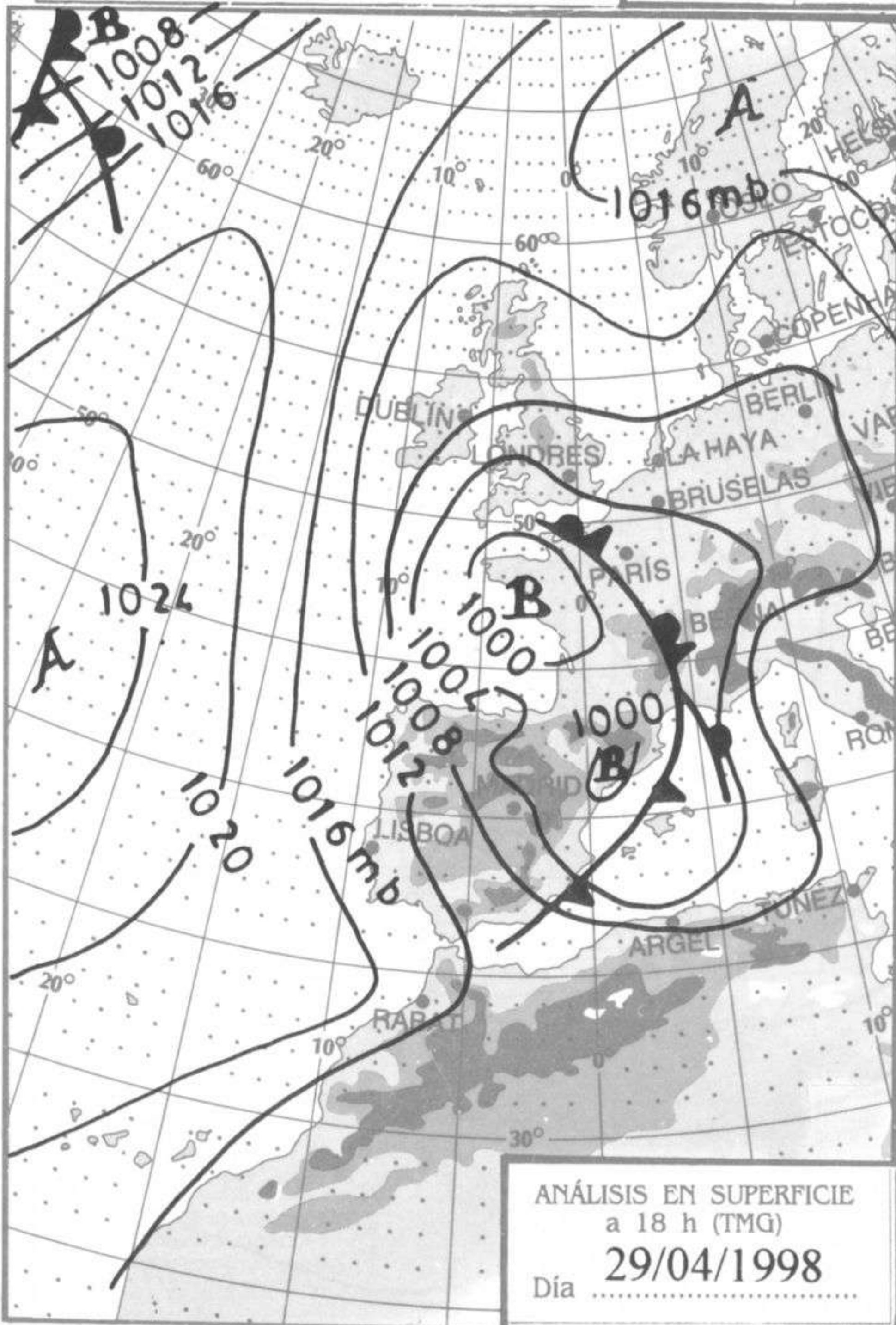




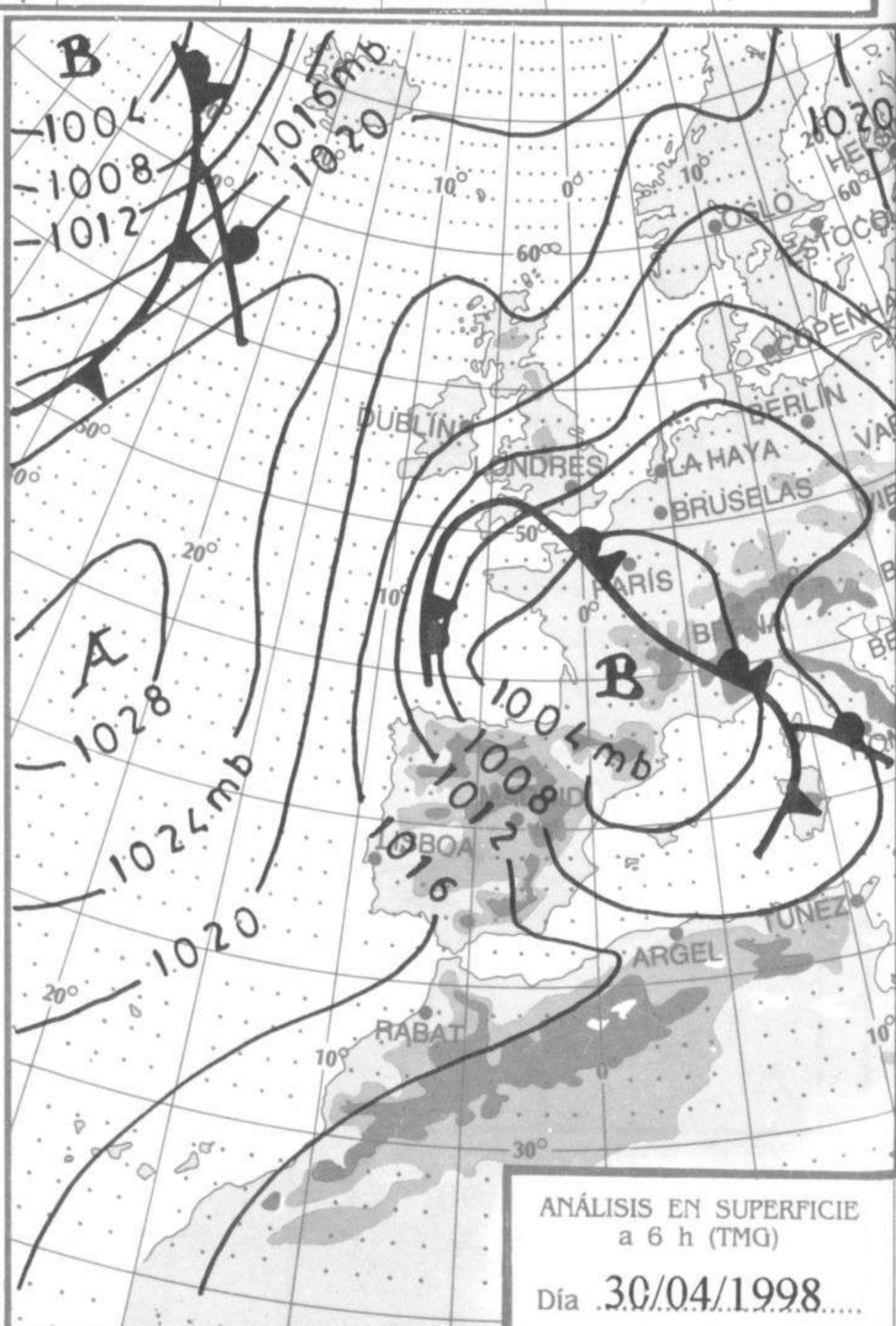


TOPOGRAFÍA DE LA SUPERFICIE DE 300 hPa a 12 h (TMG)
Día 29/04/1998.....

Instituto Nacional de Meteorología
Escala 1: 40 000 000
Proyeccion Estereografica Polar



ANÁLISIS EN SUPERFICIE a 18 h (TMG)
Día 29/04/1998.....



ANÁLISIS EN SUPERFICIE a 6 h (TMG)
Día 30/04/1998.....