

BOLETÍN Meteorológico



Ministerio de Medio Ambiente

Número 269. Viernes 26 de septiembre de 1997

ESTACIONES	TEMPERATURA		PRECIP.		HORAS SOL
	Máx.	Min.	Día	Noche	
Almería / Aeropuerto	32,4	23,7			9,3
Cádiz	29,6	23,3			
Córdoba / Aeropuerto	32,1	20,8			6,2
Granada / Aeropuerto	29,9	18,0			7,4
Huelva	29,4	21,0			4,7
Jaén	27,1	19,4			7,2
Jerez Frontera / Aeropuerto	32,2	19,5			7,3
Málaga / Aeropuerto	26,8	22,4		0,2	3,2
Sevilla / San Pablo	31,4	22,3			6,3
Tarifa	22,8	21,1		ip	7,0
Calamocha	24,1	9,0			3,6
Daroca	24,4	12,7	2	0,8	6,3
Huesca / Aeropuerto		14,3			
Teruel	22,8	13,0	7	1	5,4
Zaragoza	23,8	15,4			
Zaragoza / Aeropuerto	24,5	13,7			3,2
Avilés / Aeropuerto	20,4	16,7			1,0
Gijón	21,2	17,7		0,9	5,1
Oviedo	21,8	16,7			2,5
Ibiza / Aeropuerto	26,6	20,0	ip		7,3
Mahón / Aeropuerto	25,5	18,7			9,4
Palma Mallorca / Son S.Juan	27,5	14,7	24		1,9
Fuerteventura / Aeropuerto	29,1	21,3			9,3
El Hierro / Aeropuerto	27,4	23,0			9,2
Izaña					
La Palma / Aeropuerto	28,4	22,5			8,0
Lanzarote / Aeropuerto	28,6	22,3			9,5
Las Palmas / Aeropuerto	28,1	22,4			10,4
Santa Cruz de Tenerife	29,8	23,0			10,4
Tenerife Norte / Aeropuerto	24,6	17,8	0,2	0,2	6,1
Tenerife Sur / Aeropuerto	27,6	23,0			4,8
Santander	21,9	18,0			8,0
Santander / Aeropuerto	22,8	16,4			7,3
Albacete / Aeropuerto	24,8	14,0			6,8
Ciudad Real	29,1	16,4		0,3	7,0
Cuenca	24,1	14,7	12	0,5	5,3
Guadalajara	25,4	14,0	0,1	12	
Molina de Aragón	22,0	9,7		0,2	
Toledo	27,8	17,1	4	3	6,8
Ávila	21,1	12,0		12	5,9
Burgos / Aeropuerto	22,9	12,7			6,2
Burgos					
León / Aeropuerto	20,5	13,3		0,5	6,2
Palencia		13,3		4	
Ponferrada		14,0			
Salamanca	24,4	13,1	2,8	3	
Salamanca / Aeropuerto	25,1	13,3	12	8	5,1
Segovia	23,6	13,3	0,2	16	5,9
Soria	22,8	11,4			8,3

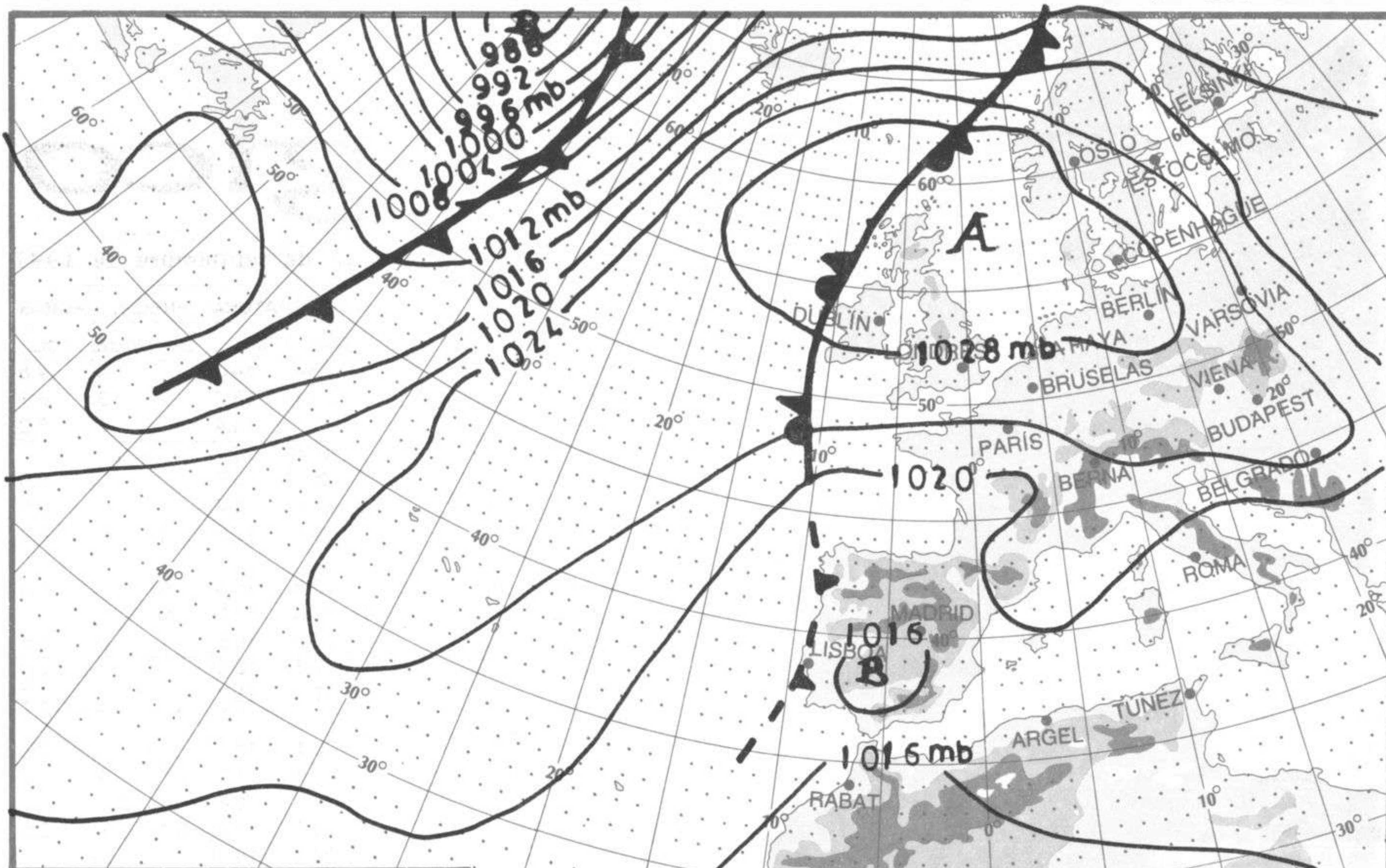
ESTACIONES	TEMPERATURA		PRECIP.		HORAS SOL
	Máx.	Min.	Día	Noche	
Valladolid	23,4	14,0		4	4,8
Valladolid / Aeropuerto	22,1	13,7		3	6,1
Zamora		14,4		2	5,2
Barcelona	24,6	18,4			
Barcelona / El Prat	25,1	15,7			6,8
Gerona / Aeropuerto	27,9	8,7			9,5
Lérida	26,1	13,0	3		4,0
Montseny					
Reus / Aeropuerto	22,8	15,3	2		1,6
Tarragona	23,0	17,3	20		
Tortosa	23,6	16,8	1	2	0,6
Badajoz / Aeropuerto	27,8	18,3		4	2,2
Cáceres	27,9	16,7			3,2
El Ferrol					
La Coruña	20,1	16,7		0,7	2,3
Lugo (Punto Centro)	22,8	11,7		4	3,4
Monteventoso		15,8		0,2	
Orense	26,9	13,8	0,1	1	2,5
Pontevedra	22,5	14,3			
Santiago de Compostela	23,8	12,4		2	0,6
Vigo	20,8	15,0			0,0
Vigo / Peinador	21,1	15,4			2,3
Logroño / Aeropuerto	24,8	14,0			5,5
Logroño					
Madrid / Barajas	30,6	15,0		24	7,7
Madrid (Ciudad Universitaria)	26,0	15,0	3	30	
Madrid (Retiro)	23,9	15,2	5,4	20	
Navacerrada	16,9	7,7		16	6,3
Cartagena	29,1	22,3			
Murcia	28,1	19,0	0,1		7,0
Murcia / Aeropuerto					
San Javier		24,0			7,1
Pamplona	24,5	12,8	0,1		3,3
Bilbao	26,1	16,3			5,9
San Sebastián	23,1	18,8			5,0
San Sebastián / Aeropuerto	25,4	15,4			4,3
Vitoria / Aeropuerto	23,9	13,4			4,5
Alicante	27,5	19,3			
Alicante / El Altet	26,9	20,8			7,0
Castellón	24,8	18,0			3,3
Valencia	26,8	20,9	ip	0,1	
Valencia / Aeropuerto	26,1	20,3		0,3	8,1
Ceuta	22,9	20,8		2	5,9
Melilla	25,4	22,7		ip	7,3

NOTAS:

Las máximas y las precipitaciones de día son de 06 a 18 (TMG) de ayer.
Las mínimas y las precipitaciones de noche son de 18 a 06 (TMG) de hoy.
Las horas de sol son de ayer. Las unidades de medida utilizadas son °C para temperaturas y l/m2 para precipitaciones.

INFORMACIÓN GENERAL

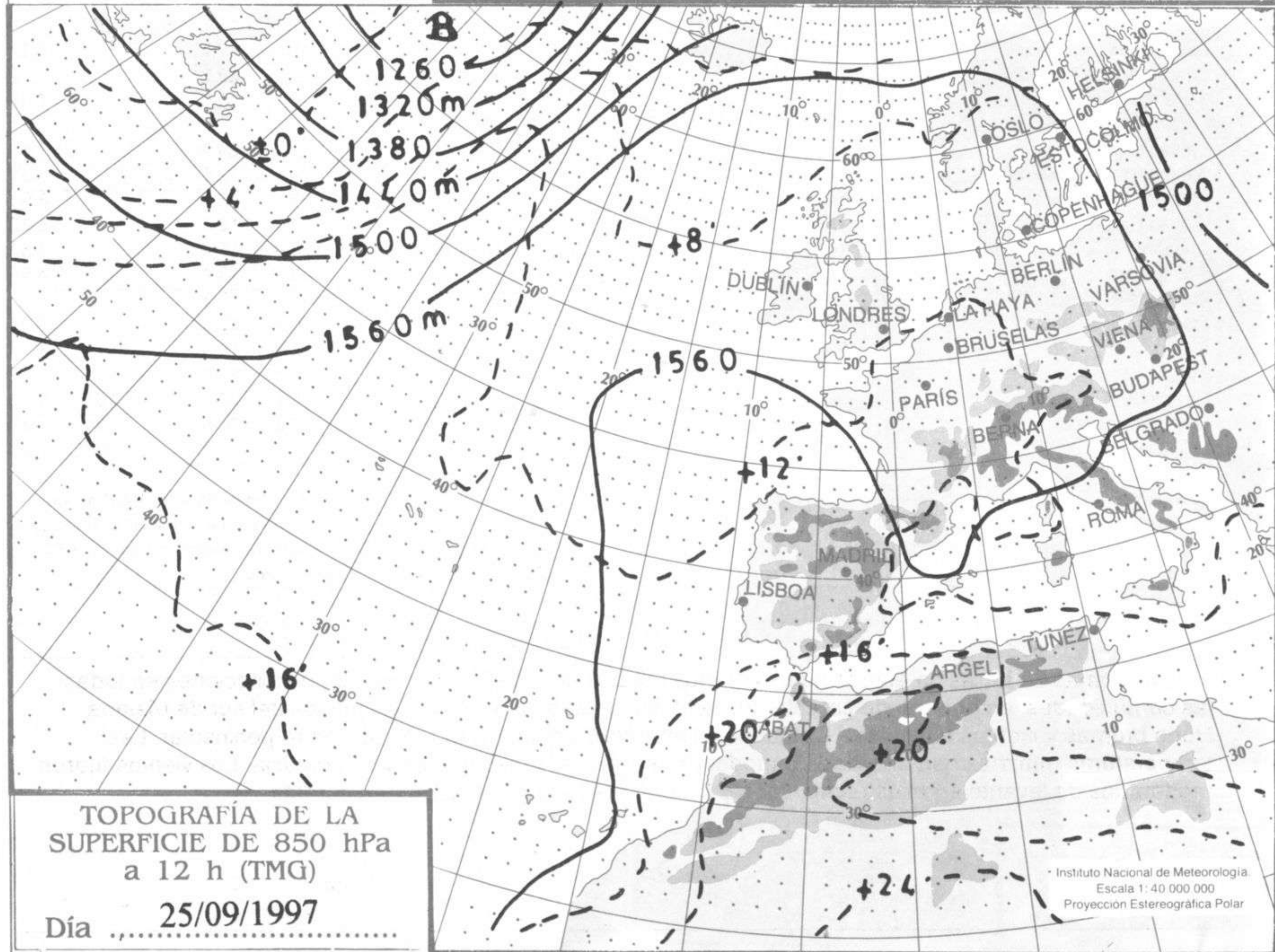
En las últimas 24 horas ha estado nuboso a muy nuboso en toda España. Hubo precipitaciones en todas las comunidades, en general de carácter tormentoso, destacando 70 l/m2 en puntos del sur de Málaga. Hubo brumas y nieblas en Galicia, Cantabro, litoral Mediterráneo y puntos de centro peninsular. Las temperaturas mínimas han descendido moderadamente en la meseta norte y Andalucía. Los vientos fueron moderados de levante en el estrecho, del NE en Canarias y flojos variables en el resto.



ANÁLISIS EN SUPERFICIE a 12 h (TMG)

Día 25/09/1997

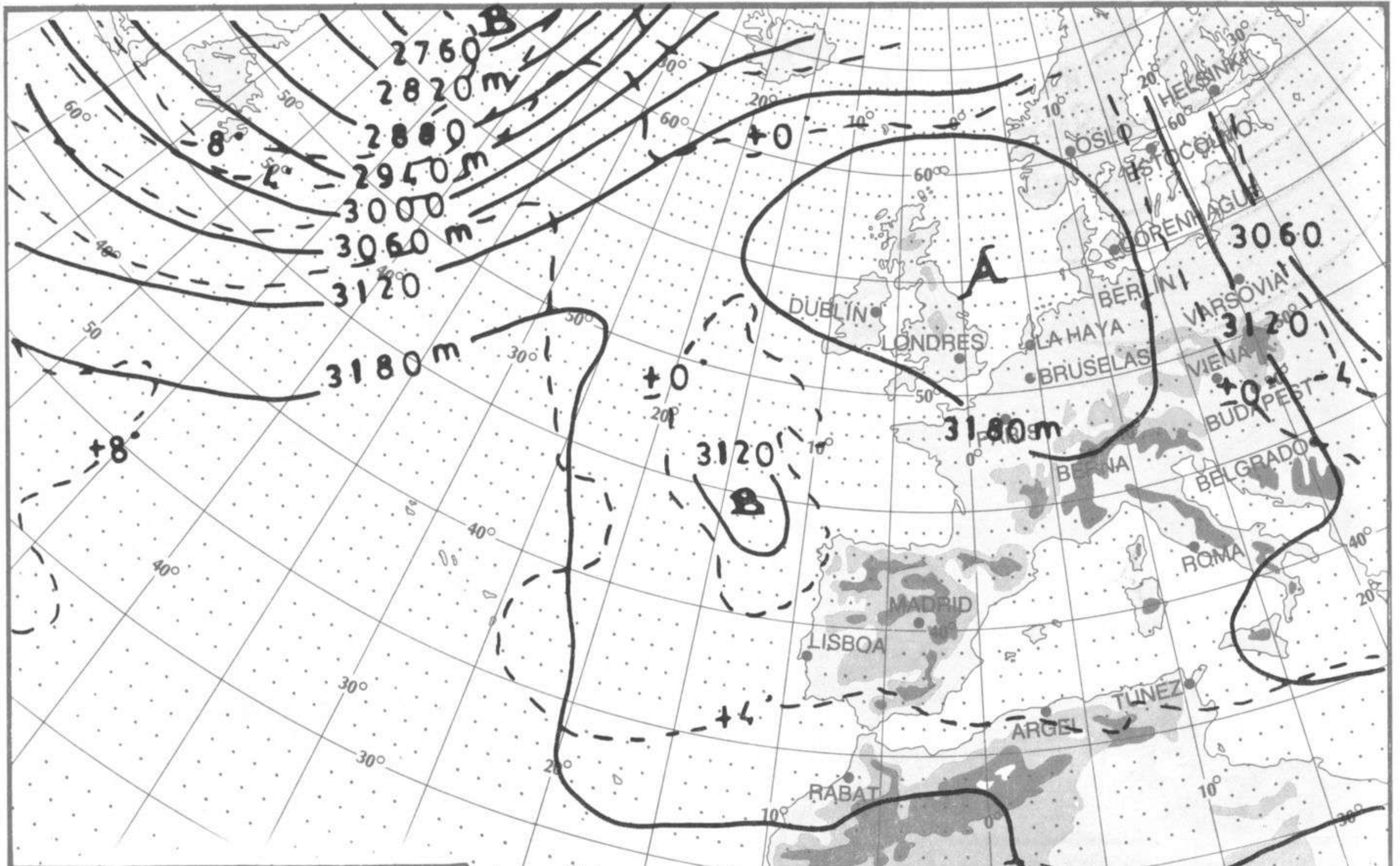
Instituto Nacional de Meteorología
Escala 1: 40 000 000
Proyección Estereográfica Polar



TOPOGRAFÍA DE LA SUPERFICIE DE 850 hPa a 12 h (TMG)

Día 25/09/1997

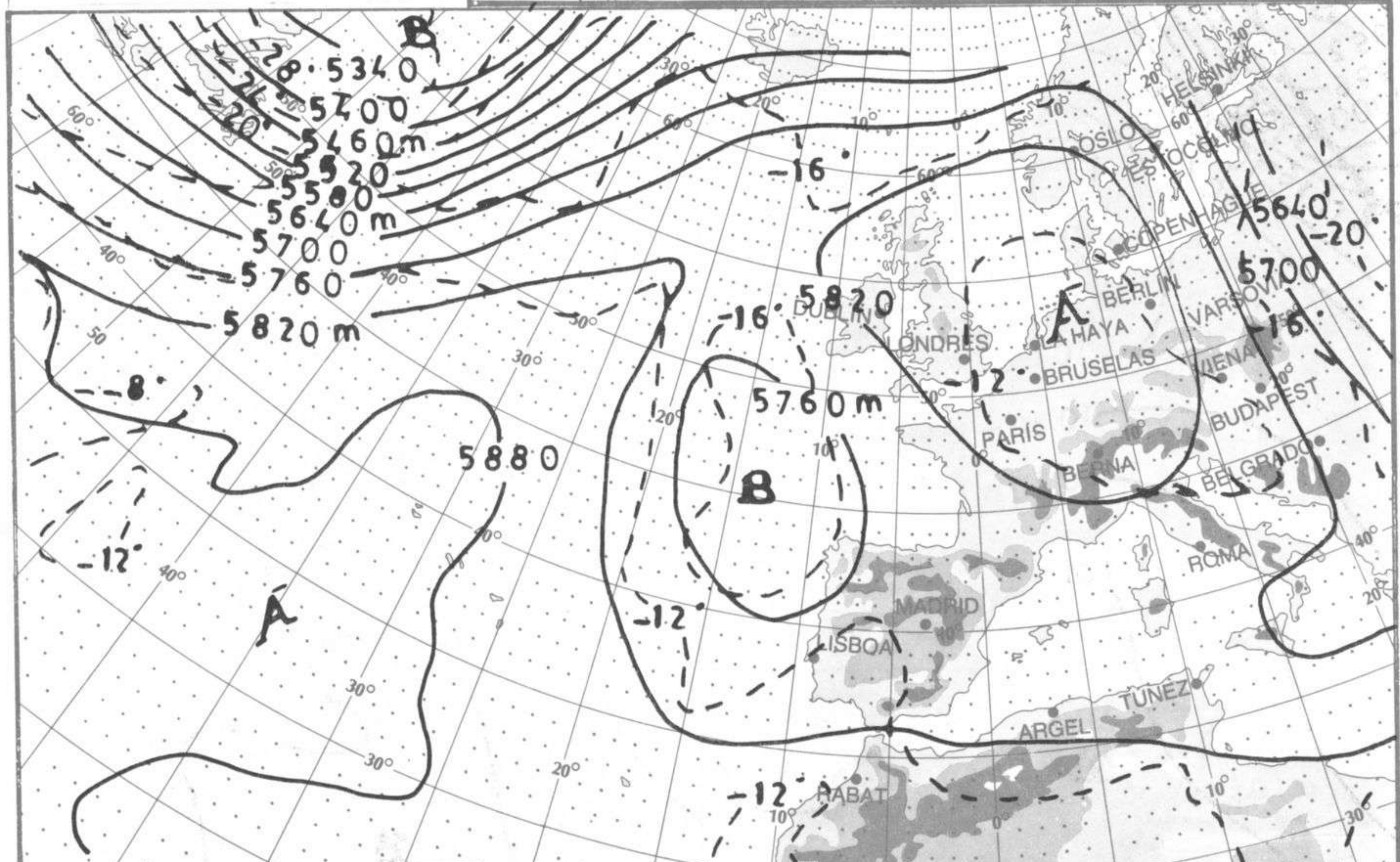
Instituto Nacional de Meteorología
Escala 1: 40 000 000
Proyección Estereográfica Polar



TOPOGRAFÍA DE LA SUPERFICIE DE 700 hPa a 12 h (TMG)

Día 25/09/1997

Instituto Nacional de Meteorología.
Escala 1: 40 000 000
Proyección Estereográfica Polar



TOPOGRAFÍA DE LA SUPERFICIE DE 500 hPa a 12 h (TMG)

Día 25/09/1997

Instituto Nacional de Meteorología.
Escala 1: 40 000 000
Proyección Estereográfica Polar

