

M B O L E T Í N

Meteorológico



Ministerio de Medio Ambiente

Número 246. Miércoles 3 de septiembre de 1997

© Ministerio de Medio Ambiente. Prohibida su reproducción total o parcial por cualquier medio sin autorización expresa por escrito.

NIPD: 310-97-008-8

Instituto Nacional de Meteorología. Ciudad Universitaria, s/n. 28040-Madrid.

ESTACIONES	TEMPERATURA		PRECIP.		HORAS SOL
	Máx.	Min.	Día	Noche	
Almería / Aeropuerto	32,1	22,3			11,5
Cádiz	---	23,7			
Córdoba / Aeropuerto	34,5	16,7			11,4
Granada / Aeropuerto	32,8	15,3			11,9
Huelva	34,8	17,3			11,7
Jaén	30,2	18,8			10,8
Jerez Frontera / Aeropuerto	35,9	17,0			11,8
Málaga / Aeropuerto	28,1	21,2			11,6
Sevilla / San Pablo	34,8	16,5			11,1
Tarifa	24,2	21,1			11,4
Calamocha	22,1	6,0			12,4
Daroca	23,1	8,4			11,7
Huesca / Aeropuerto	22,5	10,8			11,5
Teruel	25,1	8,0			11,3
Zaragoza	23,2	11,8			
Zaragoza / Aeropuerto	24,4	11,4			
Avilés / Aeropuerto	21,1	14,4			12,3
Gijón	21,5	12,3			11,1
Oviedo	21,4	13,0			12,2
Ibiza / Aeropuerto	27,8	18,7			6,1
Mahón / Aeropuerto	26,1	17,7	51		1,0
Palma Mallorca / Son S.Juan	26,0	15,8			3,5
Fuerteventura / Aeropuerto	27,6	22,0			9,4
El Hierro / Aeropuerto	25,9	21,8			10,5
Izaña	21,6	15,9			12,5
La Palma / Aeropuerto	26,9	21,3		0,1	3,9
Lanzarote / Aeropuerto	28,2	22,0			7,4
Las Palmas / Aeropuerto	27,1	22,0			11,2
Santa Cruz de Tenerife	28,9	20,9			9,7
Tenerife Norte / Aeropuerto	22,9	15,4			8,4
Tenerife Sur / Aeropuerto	26,8	21,1			7,5
Santander	20,9	14,7			11,3
Santander / Aeropuerto	22,1	12,3			10,2
Albacete / Aeropuerto	27,9	15,3			11,9
Ciudad Real	28,5	13,3			9,3
Cuenca	25,9	10,4			10,9
Guadalajara	25,8	6,8			
Molina de Aragón	23,6	4,7			
Toledo	28,4	11,7			11,2
Ávila	22,4	10,0			11,1
Burgos / Aeropuerto	20,9	5,3			10,3
Burgos					
León / Aeropuerto	20,8	9,8			8,7
Palencia	21,1	8,3			
Ponferrada	---	10,7			
Salamanca	22,7	7,7			
Salamanca / Aeropuerto	24,1	7,3			11,7
Segovia	22,9	10,4			
Soria	21,9	7,3			11,8

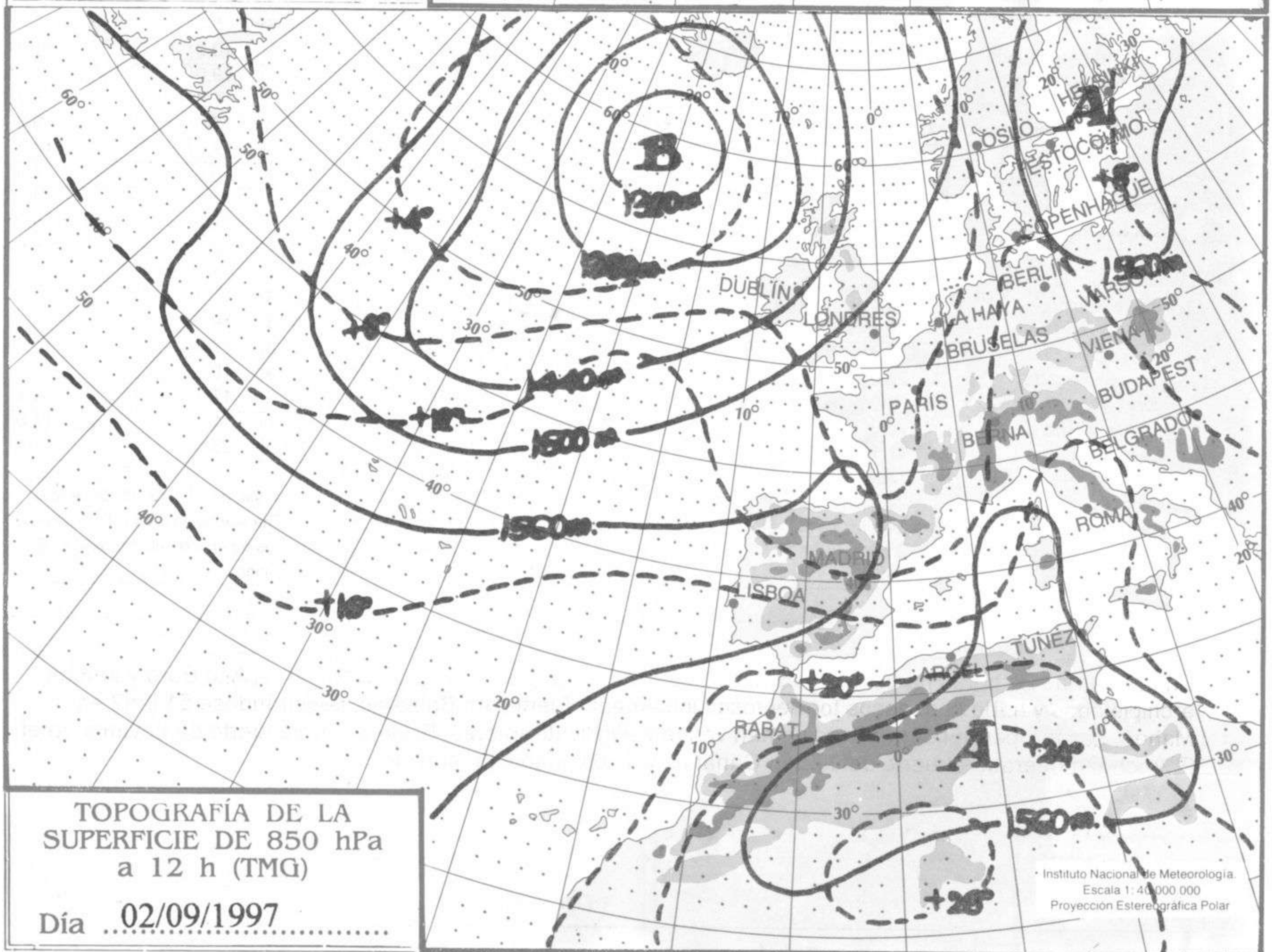
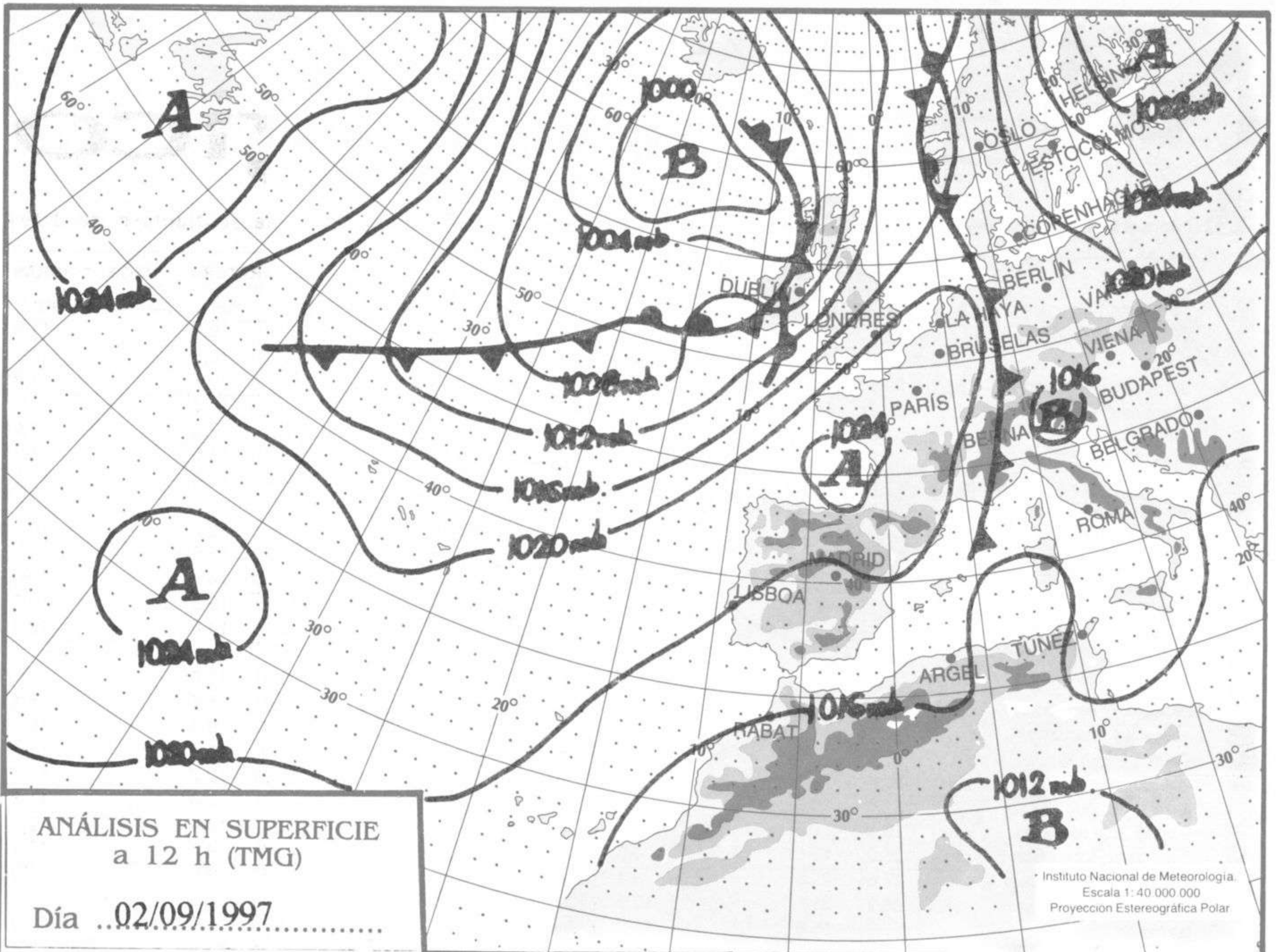
ESTACIONES	TEMPERATURA		PRECIP.		HORAS SOL
	Máx.	Min.	Día	Noche	
Valladolid	23,2	9,7			11,8
Valladolid / Aeropuerto	22,1	10,3			10,7
Zamora	---	10,7			11,8
Barcelona	25,1	19,3			
Barcelona / El Prat	26,1	17,2			6,6
Gerona / Aeropuerto	24,5	11,5			3,3
Lérida	24,6	11,0			10,2
Montseny					
Reus / Aeropuerto	26,9	15,8			10,8
Tarragona	27,5	16,8			
Tortosa	28,9	14,4			12,0
Badajoz / Aeropuerto	32,1	13,3			10,2
Cáceres	29,4	14,4			12,4
El Ferrol					
La Coruña	21,5	14,0			
Lugo (Punto Centro)	23,8	6,8			8,4
Monteventoso	17,8	13,4			12,6
Orense	28,9	10,3			11,3
Pontevedra	23,8	12,7			11,7
Santiago de Compostela	24,4	9,8			11,8
Vigo	23,1	14,4			12,0
Vigo / Peinador	23,4	14,3			12,1
Logroño / Aeropuerto	22,5	9,8			11,0
Logroño					
Madrid / Barajas	28,1	11,0			11,3
Madrid (Ciudad Universitaria)	28,3	12,9			
Madrid (Retiro)	26,5	15,1			
Navacerrada	17,5	10,3			11,6
Cartagena	27,0	19,0			
Murcia	32,1	18,4			8,9
Murcia / Aeropuerto	32,2	17,8			9,3
San Javier	27,1	19,3			10,6
Pamplona	21,8	9,0			9,4
Bilbao	22,4	11,8			8,3
San Sebastián	19,5	12,7	1		5,0
San Sebastián / Aeropuerto	23,4	12,7	2		8,6
Vitoria / Aeropuerto	20,4	7,4			8,5
Alicante	28,5	17,9			
Alicante / El Altet	27,6	19,4			9,0
Castellón	27,8	17,4			11,7
Valencia	28,9	19,8			
Valencia / Aeropuerto	27,4	17,8			11,3
Ceuta	26,1	21,0			11,6
Melilla	28,5	23,0			11,4

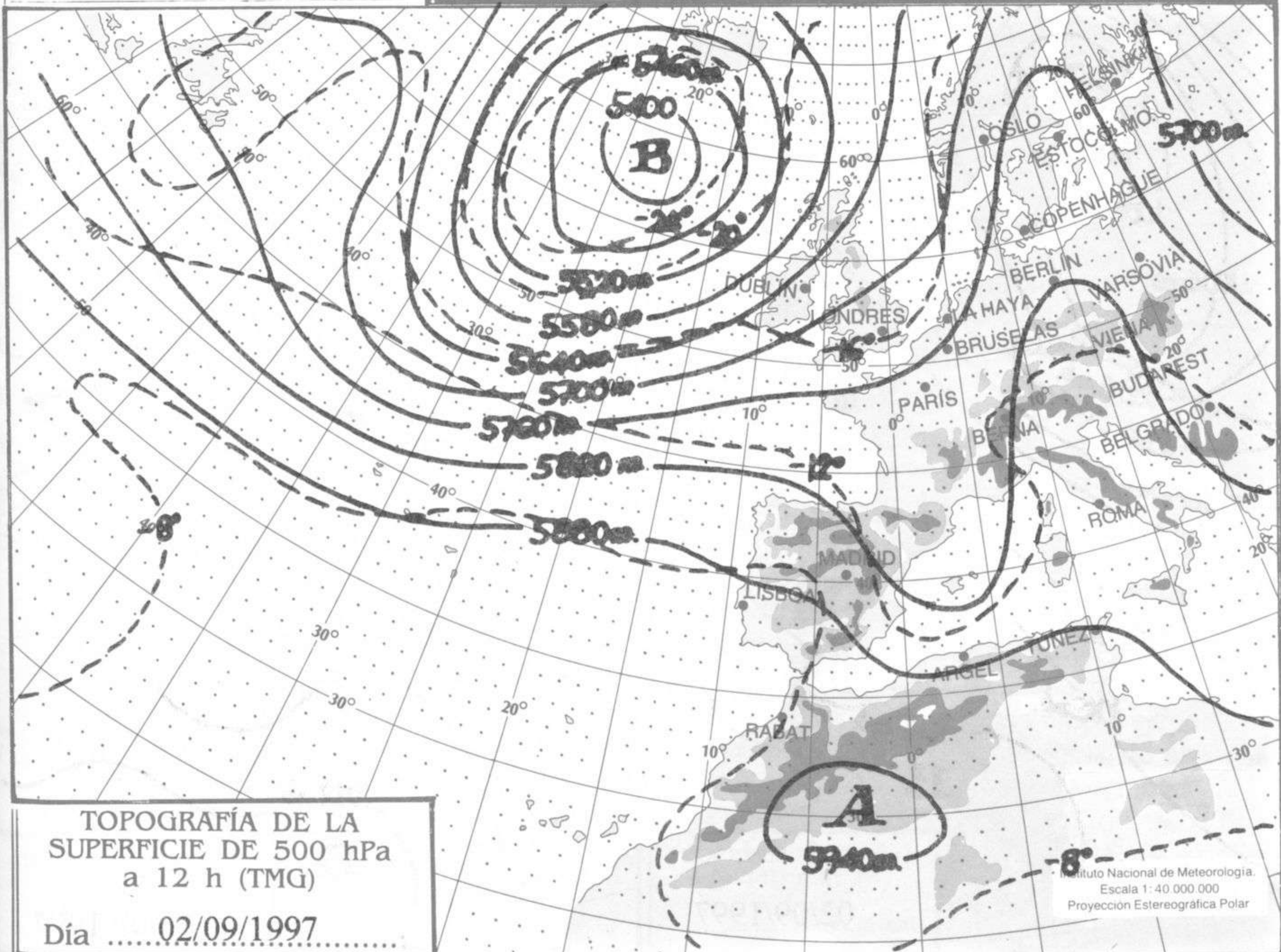
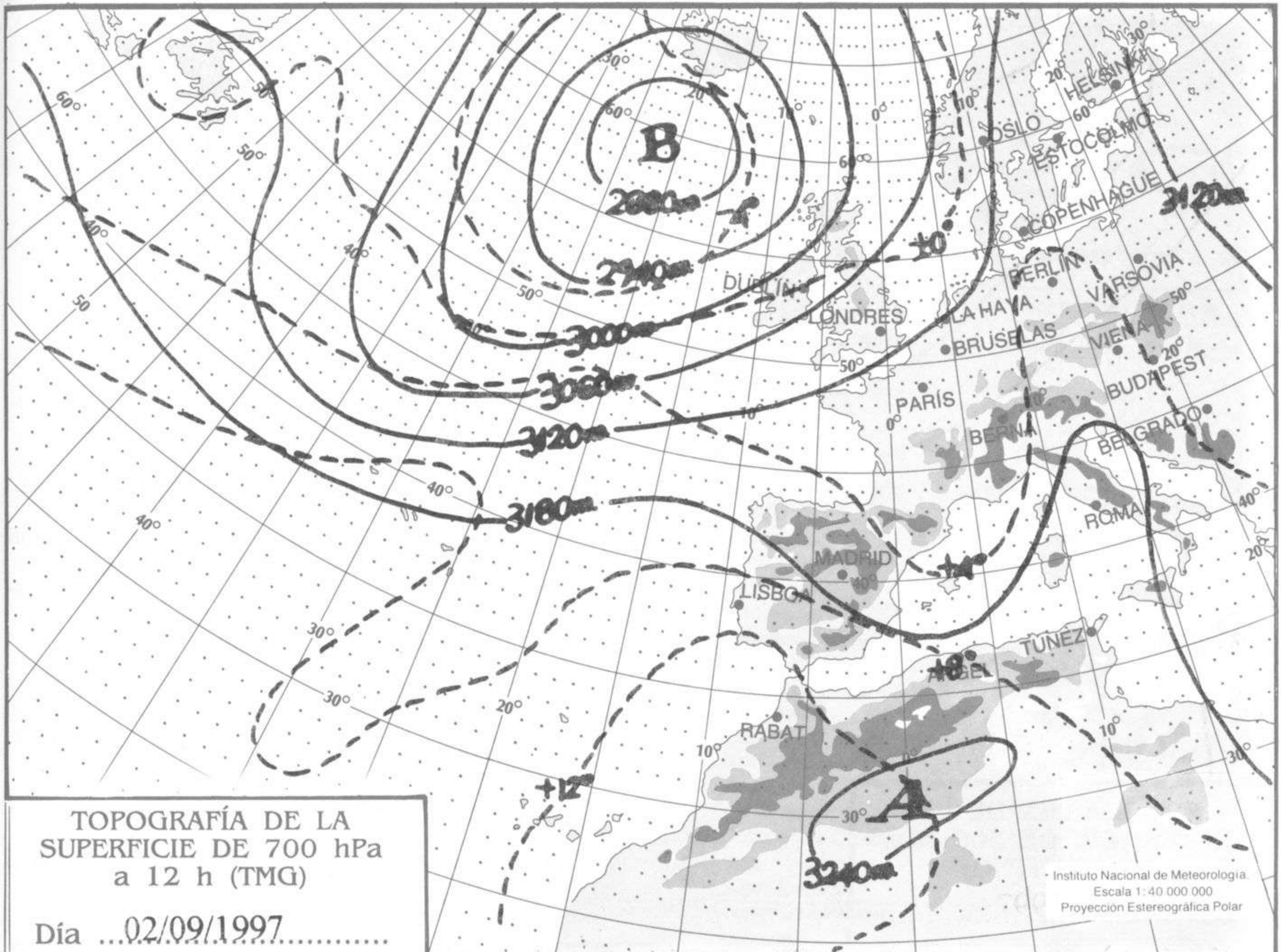
NOTAS:

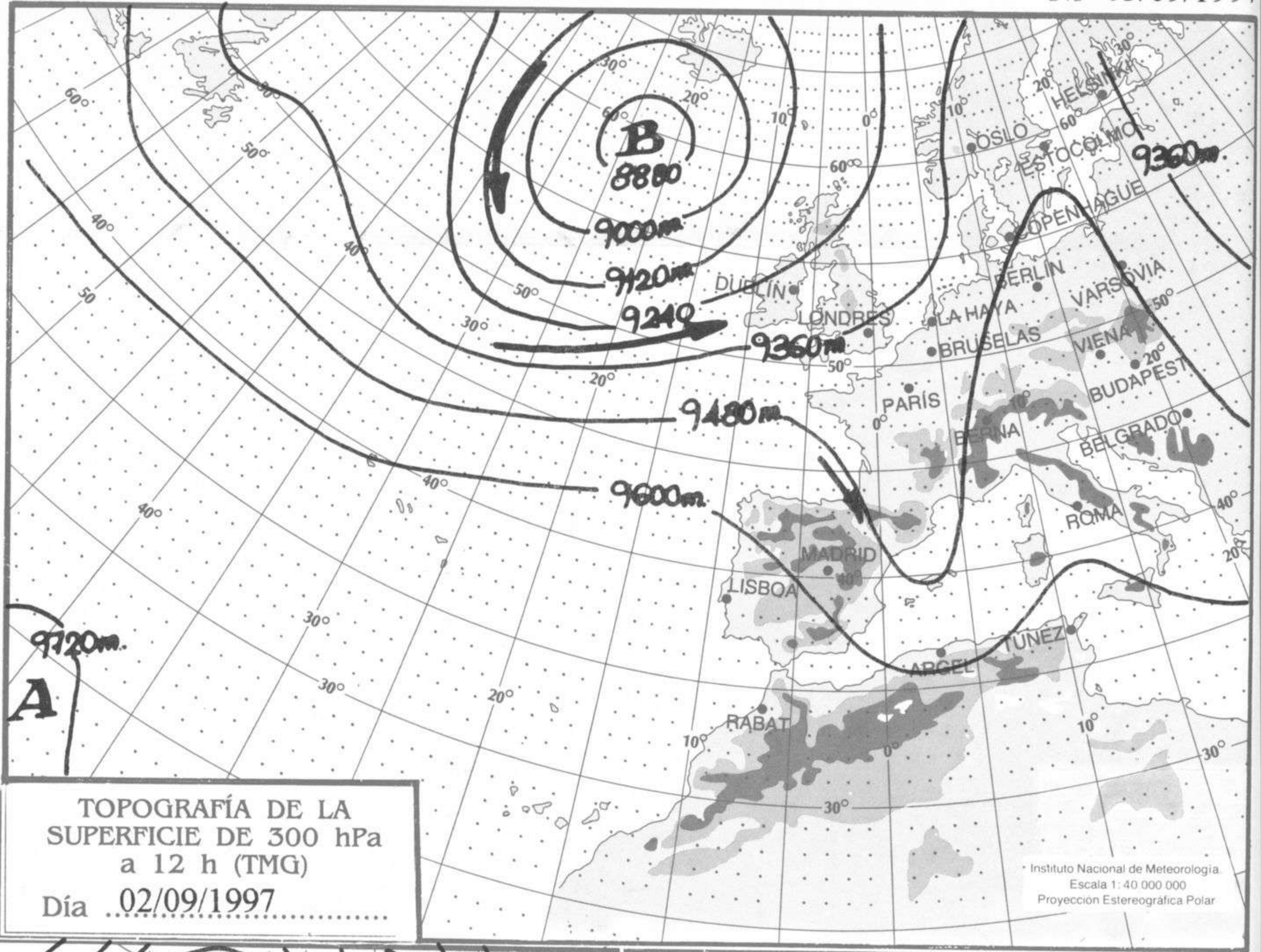
Las máximas y las precipitaciones de día son de 06 a 18 (TMG) de ayer.
 Las mínimas y las precipitaciones de noche son de 18 a 06 (TMG) de hoy.
 Las horas de sol son de ayer. Las unidades de medida utilizadas son °C para temperaturas y l/m2 para precipitaciones.

INFORMACIÓN GENERAL

En las últimas 24 horas ha estado con intervalos nubosos al principio en Vascongadas, Alto Ebro y ambos archipiélagos y hubo chubascos tormentosos localmente fuertes en Baleares, registrándose 51 l/m2 en Mahón. Las temperaturas mínimas no han variado significativamente. El viento sopló fuerte de Levante en el Estrecho, moderado a fuerte del NE en Canarias y flojo variable en el resto.

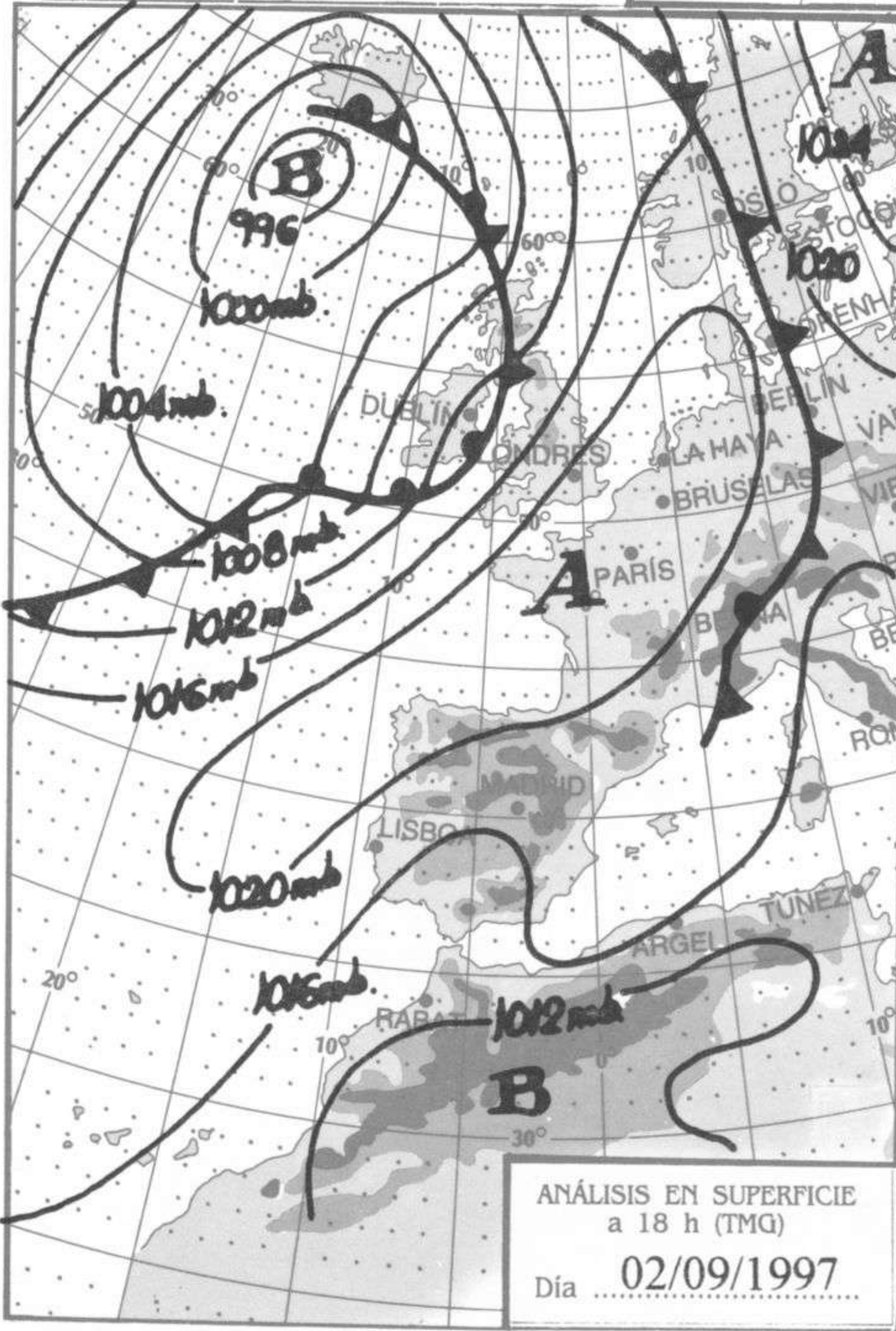




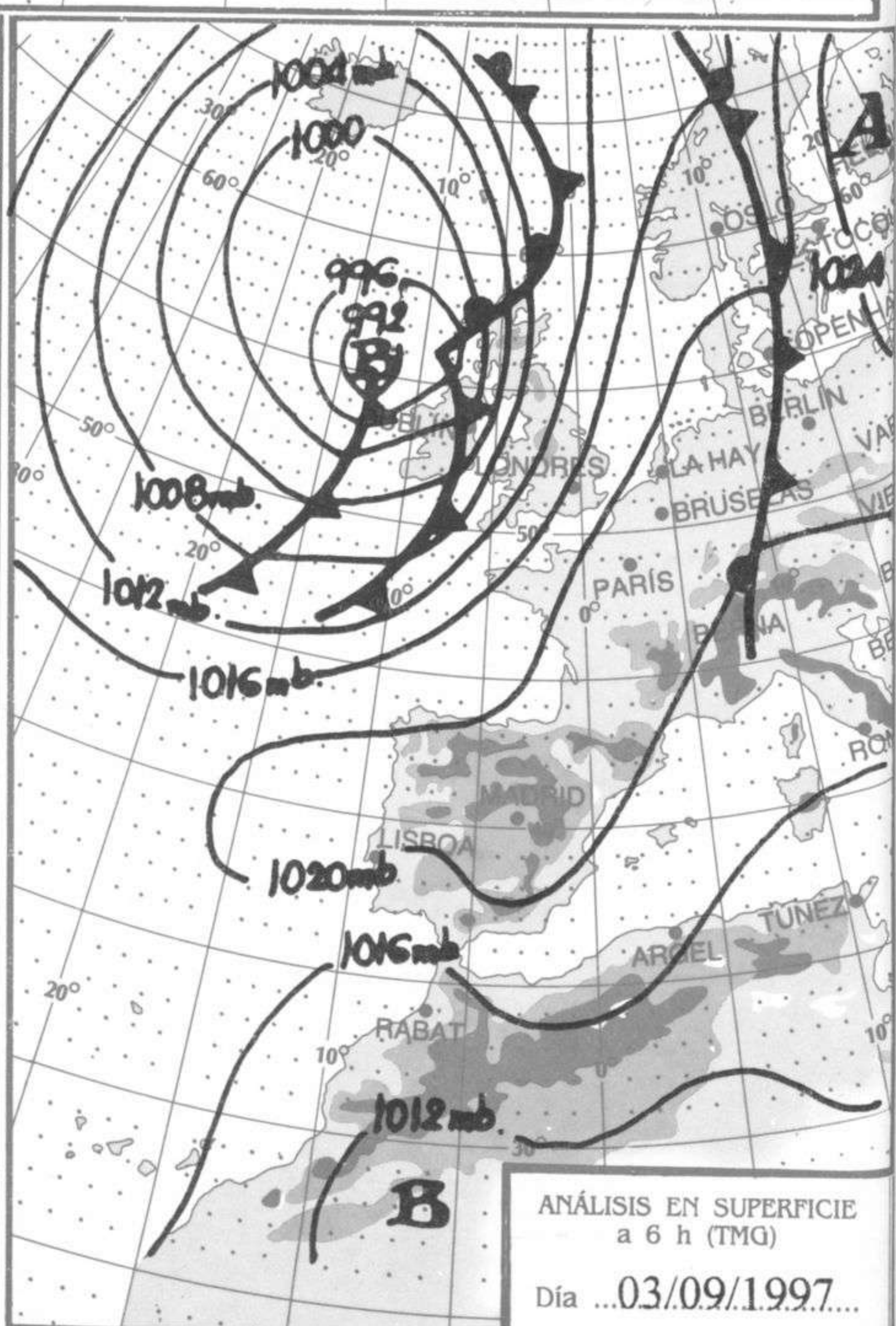


TOPOGRAFÍA DE LA SUPERFICIE DE 300 hPa a 12 h (TMG)
 Día 02/09/1997

Instituto Nacional de Meteorología
 Escala 1: 40 000 000
 Proyección Estereográfica Polar



ANÁLISIS EN SUPERFICIE a 18 h (TMG)
 Día 02/09/1997



ANÁLISIS EN SUPERFICIE a 6 h (TMG)
 Día 03/09/1997