

M B O L E T Í N

Meteorológico



Ministerio de Medio Ambiente

Número 245. Martes 2 de septiembre de 1997

ESTACIONES	TEMPERATURA		PRECIP.		HORAS SOL
	Máx.	Mín.	Día	Noche	
Almería / Aeropuerto	27,1	20,3	0,2		3,8
Cádiz	25,3	19,4			
Córdoba / Aeropuerto	31,4	13,8			10,2
Granada / Aeropuerto	30,8	11,0			9,6
Huelva	31,1	17,7			
Jaén	27,4	17,8			9,6
Jerez Frontera / Aeropuerto	29,8				
Málaga / Aeropuerto	32,9	23,3			10,3
Sevilla / San Pablo	32,1	19,3			10,9
Tarifa	21,9	18,8			10,4
Calamocha	26,1	7,0			6,2
Daroca	25,1	10,1			6,5
Huesca / Aeropuerto		10,8			3,4
Teruel	25,6	8,8			8,0
Zaragoza		14,9			
Zaragoza / Aeropuerto	26,9	14,7	6		
Avilés / Aeropuerto	18,9	11,7	5		2,0
Gijón	18,8	10,8	19		0,2
Oviedo	15,9	10,0	13	0,5	0,0
Ibiza / Aeropuerto	27,9	21,9	ip		1,0
Mahón / Aeropuerto	28,4	23,4		1	10,1
Palma Mallorca / Son S.Juan	34,1	22,3	1	0,2	5,8
Fuerteventura / Aeropuerto	26,4	20,4			10,3
El Hierro / Aeropuerto	26,6	22,3			9,0
Izaña	17,6	10,3			12,6
La Palma / Aeropuerto	27,0	21,0		0,5	3,5
Lanzarote / Aeropuerto	29,1	21,7			10,1
Las Palmas / Aeropuerto	28,9	22,3			10,5
Santa Cruz de Tenerife	28,9	22,0	0,1		7,0
Tenerife Norte / Aeropuerto	24,1	16,4	ip		6,5
Tenerife Sur / Aeropuerto	28,8	21,8			11,1
Santander	18,6	15,3	28		0,0
Santander / Aeropuerto	19,2	14,3	22	12	0,0
Albacete / Aeropuerto		10,3			8,2
Ciudad Real	27,5	14,7			9,3
Cuenca	26,1	9,0			8,5
Guadalajara	26,4	7,5			
Molina de Aragón	25,1	5,3			
Toledo	28,4	13,7			9,4
Ávila	19,9	6,4			9,8
Burgos / Aeropuerto	15,8	8,4	21		2,2
Burgos					
León / Aeropuerto		7,8			6,8
Palencia	18,4	7,7	0,8		
Ponferrada		8,4			
Salamanca	22,7	9,4			
Salamanca / Aeropuerto	22,4	8,7			6,2
Segovia	20,0	6,8			7,5
Soria	21,5	8,0			6,2

ESTACIONES	TEMPERATURA		PRECIP.		HORAS SOL
	Máx.	Mín.	Día	Noche	
Valladolid	22,5	8,9			6,6
Valladolid / Aeropuerto		7,5			6,3
Zamora	22,5	10,3	3	3	2,7
Barcelona	25,4	18,8		5	
Barcelona / El Prat	26,6	18,3	ip		0,0
Gerona / Aeropuerto	27,1	15,0	ip	8	1,7
Lérida	22,4	11,7	18	16	0,0
Montserrat					
Reus / Aeropuerto	26,1	14,4	0,6	8	0,9
Tarragona	25,4	16,8	2	18	
Tortosa	26,9	18,4	0,4	0,3	0,9
Badajoz / Aeropuerto	28,5	14,3			10,4
Cáceres	26,5	14,3			11,9
El Ferrol					
La Coruña	21,4	13,0			12,0
Lugo (Punto Centro)	19,8	5,0	0,6		5,7
Monteventoso					
Orense	24,5	8,4			4,7
Pontevedra	22,8	11,0			
Santiago de Compostela	20,8	6,9			10,3
Vigo	21,5	12,0			11,2
Vigo / Peinador	20,4	12,4			11,2
Logroño / Aeropuerto	18,9	13,4	33		0,0
Logroño					
Madrid / Barajas	28,6	11,8			12,4
Madrid (Ciudad Universitaria)	28,4	13,5			
Madrid (Retiro)	27,6	13,7			
Navacerrada	15,1	6,6			
Cartagena	28,4	21,7	0,2		
Murcia	26,6	19,0	2		1,5
Murcia / Aeropuerto	26,4	16,5	4		1,9
San Javier		20,7			0,2
Pamplona	18,8	12,3	14	13	0,0
Bilbao	19,1	13,4	18	3	0,2
San Sebastián	18,1	13,4	34	18	0,0
San Sebastián / Aeropuerto	21,9	15,3	31	9	0,0
Vitoria / Aeropuerto	16,9	10,0	10	0,1	0,0
Alicante	27,5	20,0	1		1,8
Alicante / El Altet	26,9	21,0	2		1,4
Castellón	27,8	19,0	2		3,5
Valencia	29,1	20,8	0,2	0,6	
Valencia / Aeropuerto	28,9	19,8	1		4,6
Ceuta	27,1	20,8			10,0
Melilla	27,5	23,0	0,7		6,8

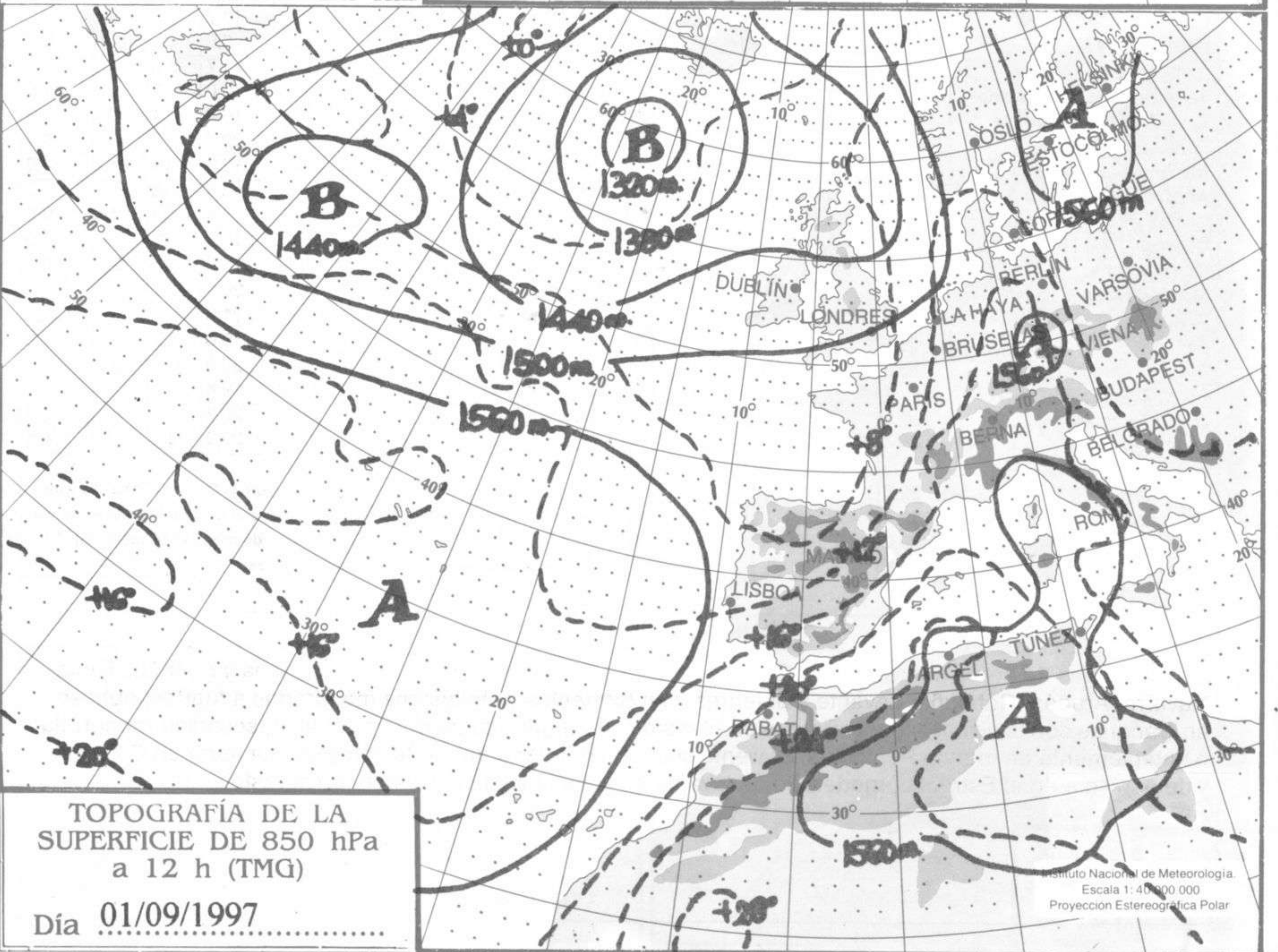
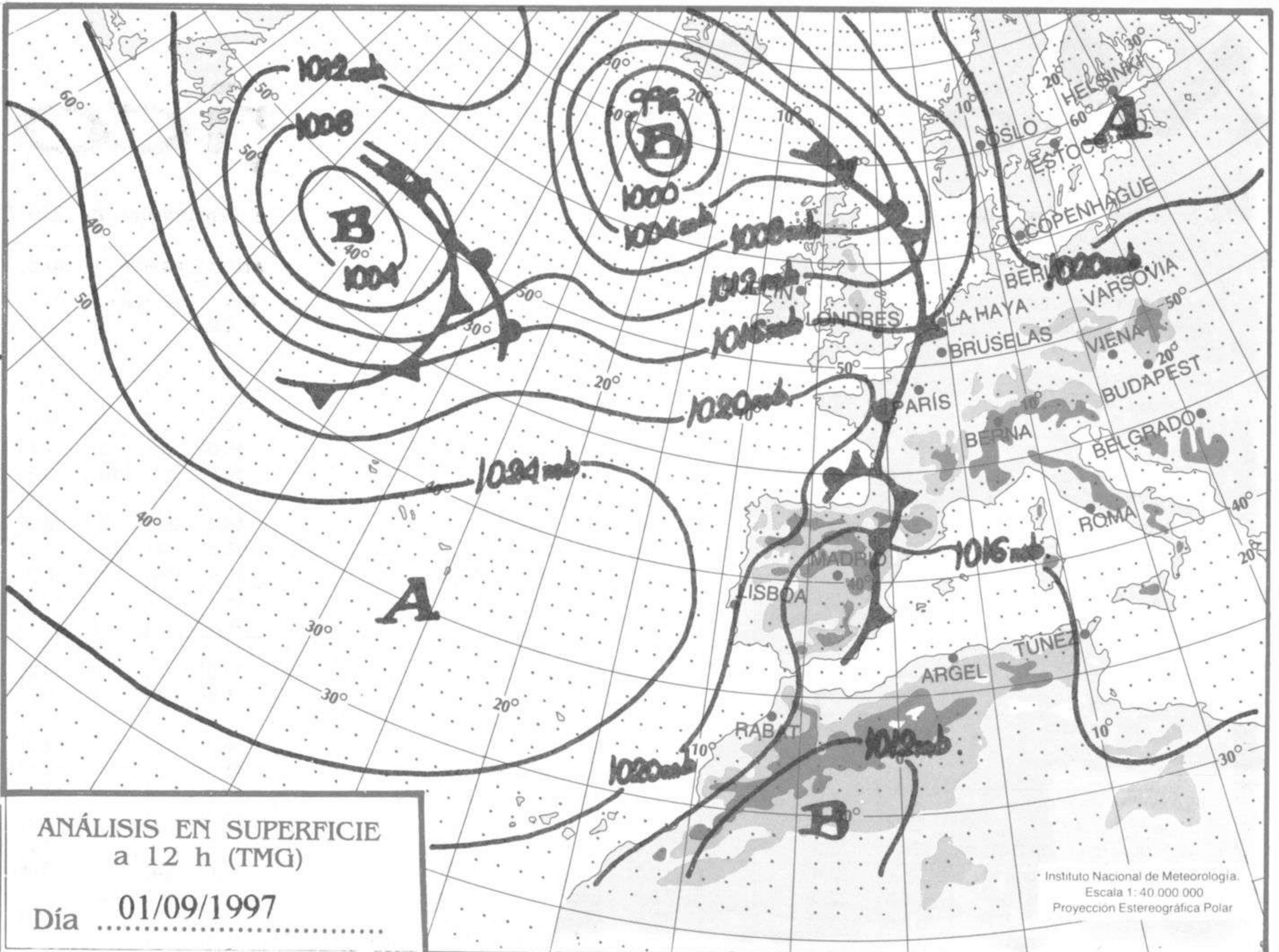
NOTAS:

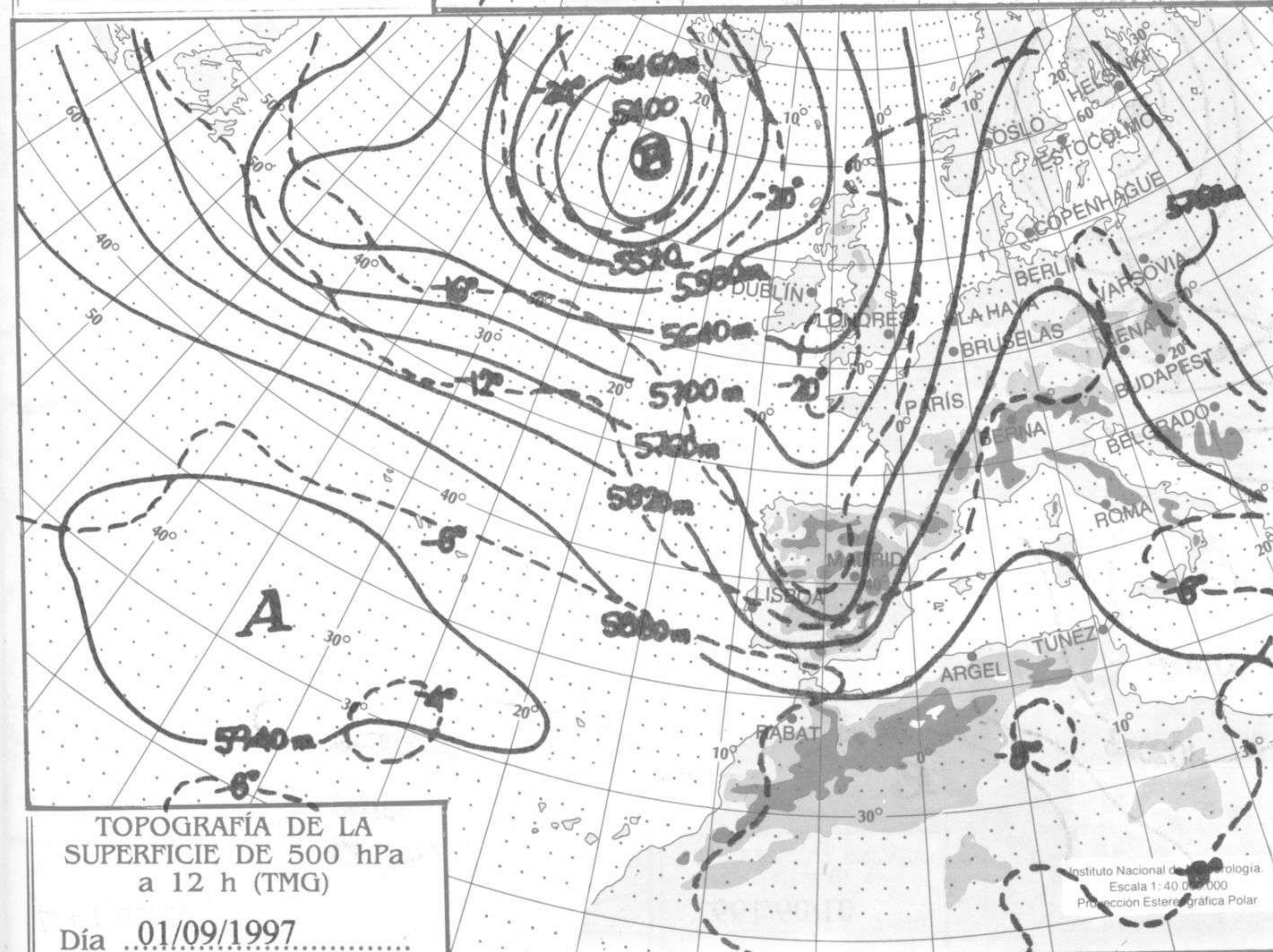
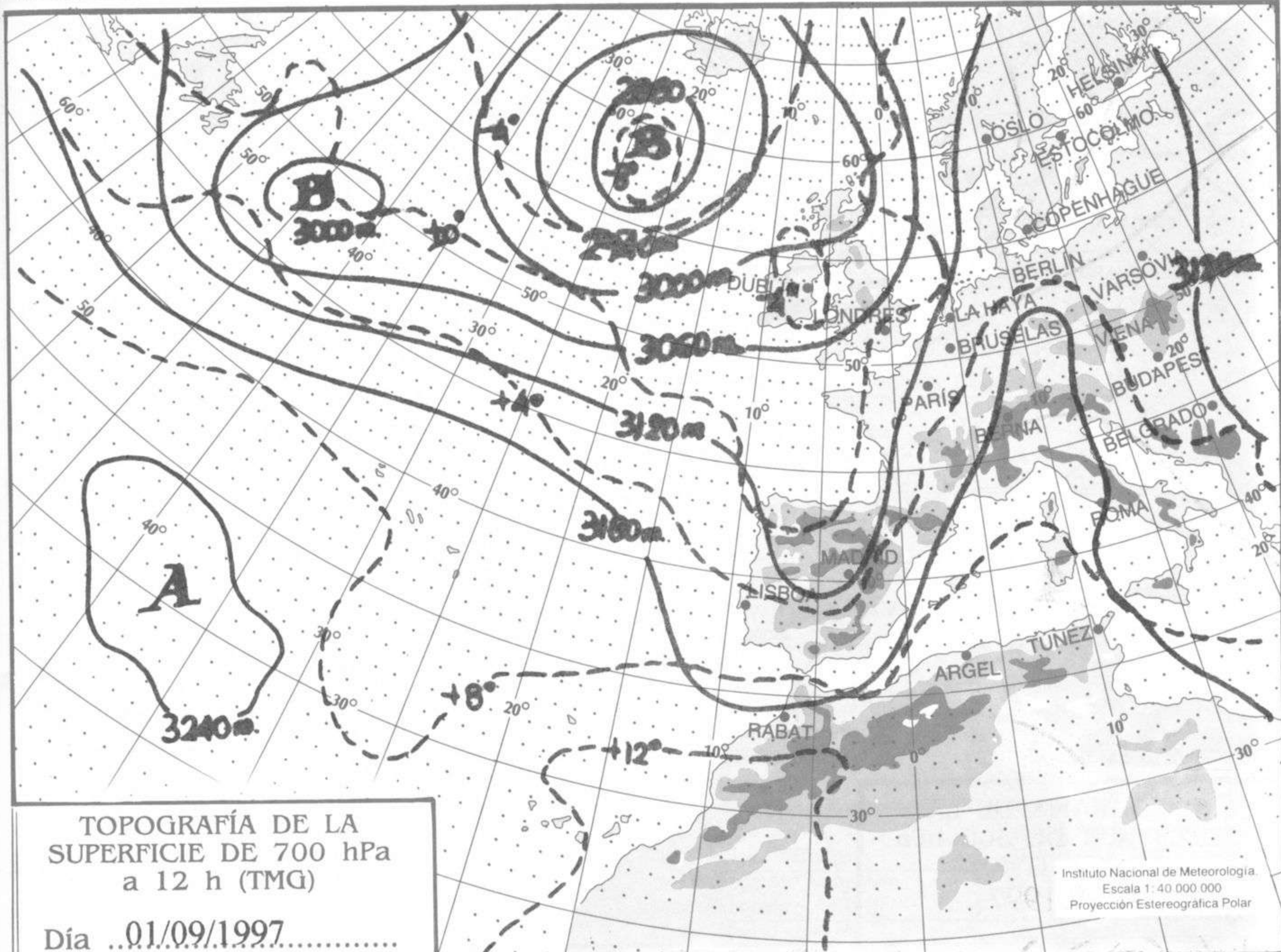
Las máximas y las precipitaciones de día son de 06 a 18 (TMG) de ayer.
 Las mínimas y las precipitaciones de noche son de 18 a 06 (TMG) de hoy.
 Las horas de sol son de ayer. Las unidades de medida utilizadas son °C para temperaturas y l/m2 para precipitaciones.

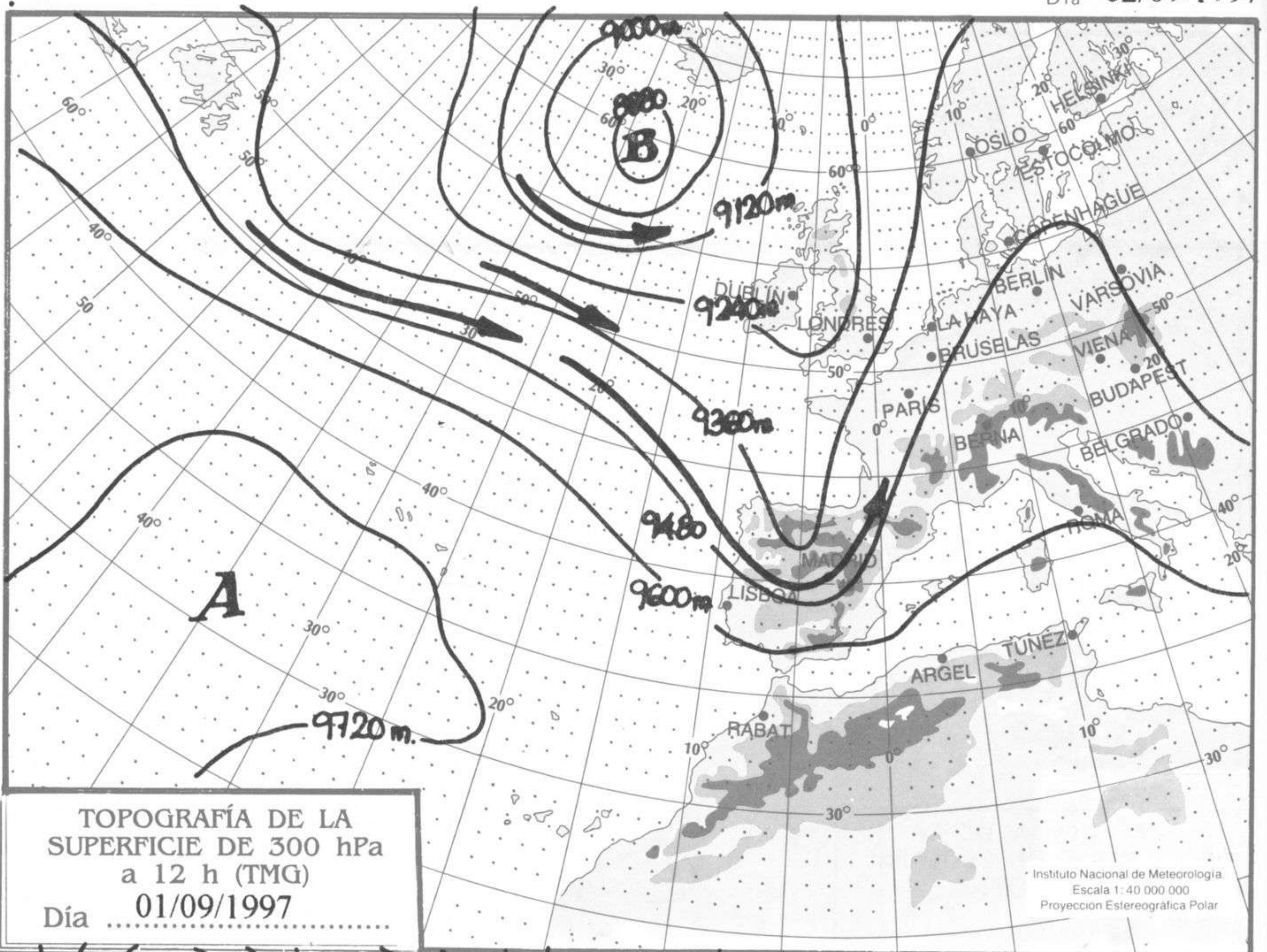
INFORMACIÓN GENERAL

En las últimas 24 horas estuvo muy nuboso en la cornisa cantábrica, noroeste de Castilla y León, La Rioja, Navarra, Aragón, Cataluña, Levante y Baleares, con tormentas y chubascos moderados a fuertes; nuboso en Canarias con lloviznas y poco nuboso en el resto. Las temperaturas mínimas han descendido moderada o notablemente en toda la Península. El viento sopló moderado a fuerte de componente norte en Canarias y de poniente en el Estrecho, moderado de levante en Cataluña y flojo variable en el resto.

© Ministerio de Medio Ambiente. Prohibida su reproducción total o parcial por cualquier medio sin autorización expresa por escrito. NIPPO: 310-97-008-8
 Instituto Nacional de Meteorología. Ciudad Universitaria, s/n. 28040-Madrid.

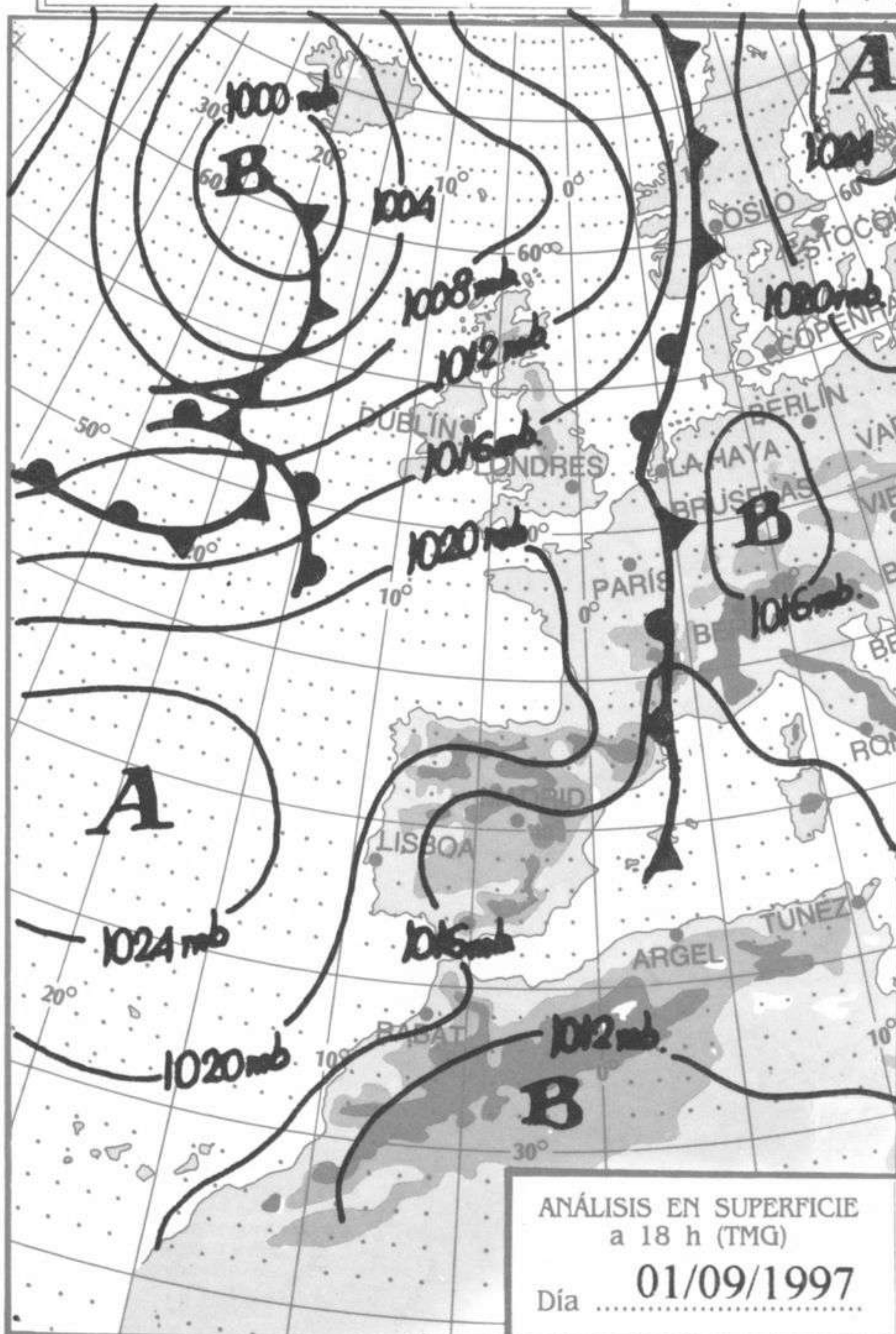




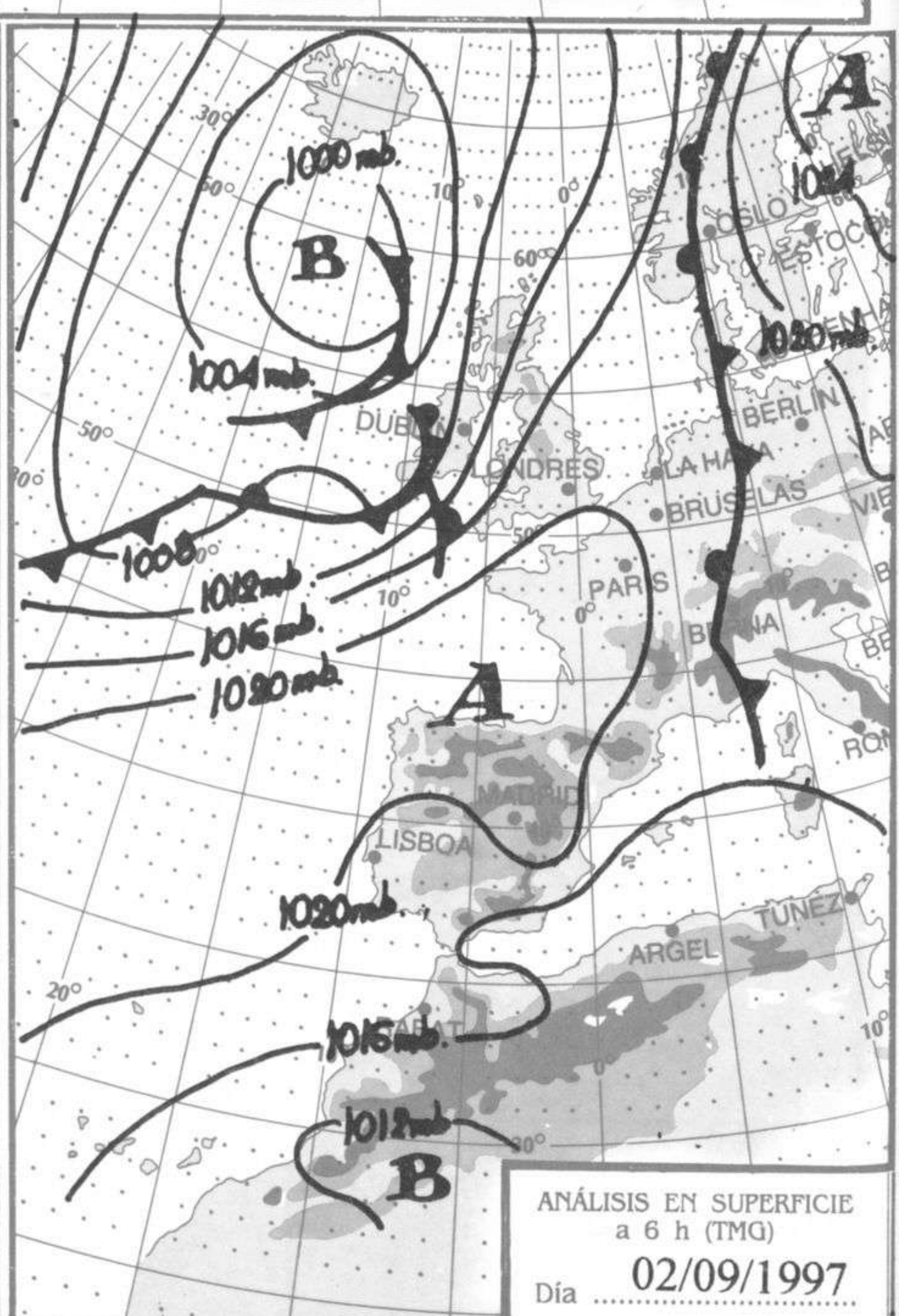


TOPOGRAFÍA DE LA SUPERFICIE DE 300 hPa a 12 h (TMG)
Día 01/09/1997

Instituto Nacional de Meteorología
Escala 1:40 000 000
Proyeccion Estereográfica Polar



ANÁLISIS EN SUPERFICIE a 18 h (TMG)
Día 01/09/1997



ANÁLISIS EN SUPERFICIE a 6 h (TMG)
Día 02/09/1997