

# BOLETÍN Meteorológico



Ministerio de Medio Ambiente

Número 244. Lunes 1 de septiembre de 1997

© Ministerio de Medio Ambiente. Prohibida su reproducción total o parcial por cualquier medio sin autorización expresa por escrito.

NIPO: 310-97-008-8

Instituto Nacional de Meteorología. Ciudad Universitaria, s/n. 28040-Madrid.

ESTACIONES	TEMPERATURA		PRECIP.		HORAS SOL
	Máx.	Mín.	Día	Noche	
Almería / Aeropuerto	28,5	22,8		8	11,0
Cádiz	32,0	21,8			
Córdoba / Aeropuerto	34,5	18,4			10,4
Granada / Aeropuerto	33,8	18,4			9,8
Huelva	31,9				
Jaén	28,9	18,7			
Jerez Frontera / Aeropuerto	34,1				
Málaga / Aeropuerto	27,5	19,8		0,3	10,5
Sevilla / San Pablo	34,4	20,8			11,0
Tarifa	21,9	18,8			10,6
Calamocha	31,6	17,0			2,2
Daroca	32,5	17,8			7,9
Huesca / Aeropuerto		18,8			8,9
Teruel	31,9	14,7			10,6
Zaragoza	33,0	18,1		0,3	
Zaragoza / Aeropuerto	32,9	17,3		0,4	
Avilés / Aeropuerto	21,8	13,8	0,2	11	8,2
Gijón	23,9	16,4		22	4,7
Oviedo	23,1	13,7	0,1	17	6,8
Ibiza / Aeropuerto	28,6	22,4			11,5
Mahón / Aeropuerto	28,5	21,4			12,4
Palma Mallorca / Son S.Juan	32,1	18,0			11,7
Fuerteventura / Aeropuerto	28,6	21,8			11,7
El Hierro / Aeropuerto	25,4	22,8			10,1
Izaña	20,6				
La Palma / Aeropuerto	27,8	22,5			11,0
Lanzarote / Aeropuerto	28,8	22,8			11,2
Las Palmas / Aeropuerto	28,1	22,0			11,5
Santa Cruz de Tenerife	31,4	24,0			11,9
Tenerife Norte / Aeropuerto	24,1	18,4			13,1
Tenerife Sur / Aeropuerto	27,1	22,5			10,2
Santander	24,1	16,8		34	
Santander / Aeropuerto	24,4	17,0		7	4,5
Albacete / Aeropuerto	33,8	16,4		0,1	11,0
Ciudad Real	32,5	19,0	0,3		7,9
Cuenca	29,6	18,7			8,5
Guadalajara	28,8	12,7			
Molina de Aragón	29,0	13,0			
Toledo		18,8			9,3
Ávila	28,1	12,7			11,9
Burgos / Aeropuerto	26,5	13,4			10,2
Burgos				26	7,2
León / Aeropuerto	23,5	11,8			
Palencia	26,0	13,0			
Ponferrada		15,0			
Salamanca	27,0	13,7			
Salamanca / Aeropuerto	27,9	13,8			10,8
Segovia	28,9	13,8			11,4
Soria	27,5	13,8			11,4

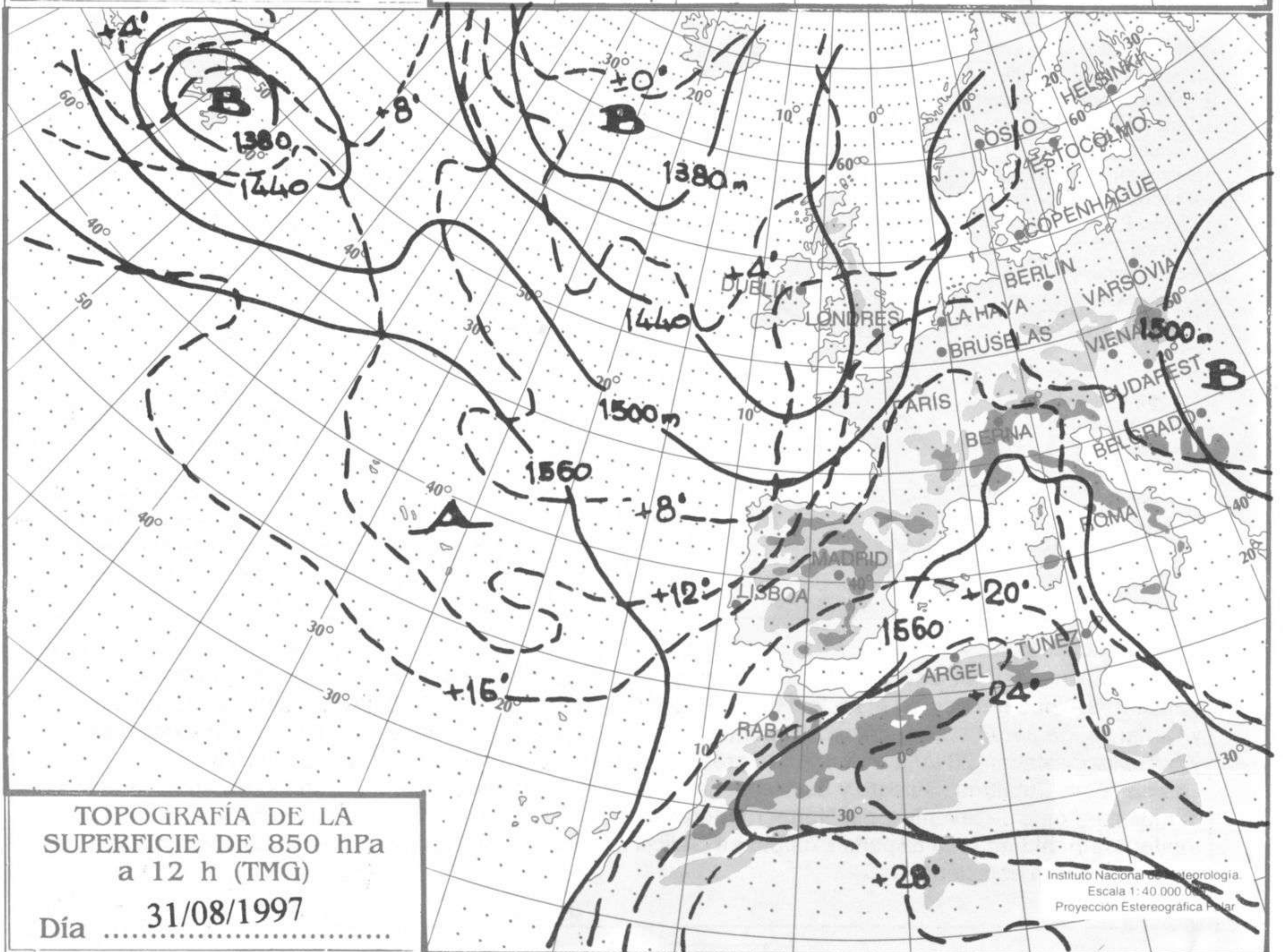
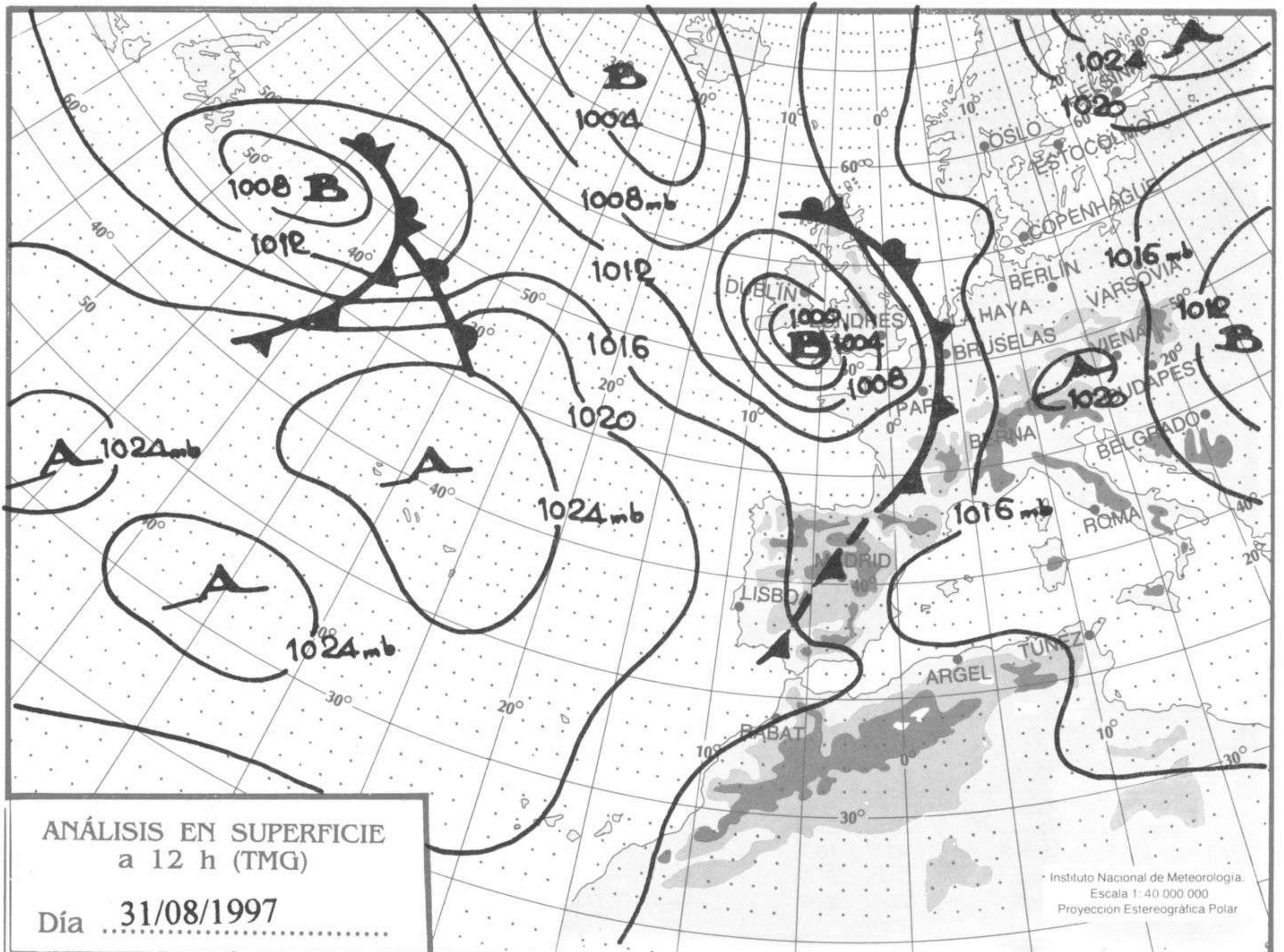
ESTACIONES	TEMPERATURA		PRECIP.		HORAS SOL
	Máx.	Mín.	Día	Noche	
Valladolid	28,1	14,0			11,1
Valladolid / Aeropuerto	25,8	12,4			11,0
Zamora		15,8			
Barcelona	26,0	22,4			
Barcelona / El Prat	27,8	20,8			12,6
Gerona / Aeropuerto	28,0	15,7			11,4
Lérida	32,6	19,0			10,4
Montseny	22,0				
Reus / Aeropuerto	28,5	21,4			11,2
Tarragona		22,0			
Tortosa	31,1	21,0			11,5
Badajoz / Aeropuerto	31,9	15,3			9,8
Cáceres	31,1	14,7			11,7
El Ferrol					
La Coruña	24,9	16,3	0,9	0,4	1,4
Lugo (Punto Centro)	23,4	12,3			6,5
Monteventoso	19,0		3		
Orense	25,5	15,0			5,4
Pontevedra	22,5	12,8			6,1
Santiago de Compostela	19,8	12,7	0,2	2	11,2
Vigo	21,1	14,0			6,6
Vigo / Peinador	21,1	12,5			4,2
Logroño / Aeropuerto	29,5	17,0			10,6
Logroño					
Madrid / Barajas	31,5	15,5			9,2
Madrid (Ciudad Universitaria)	31,0	16,9			
Madrid (Retiro)	29,0	18,0			
Navacerrada	22,4	12,3			11,9
Cartagena	30,5	24,8			
Murcia	31,1	20,8		1	
Murcia / Aeropuerto		20,1		1	11,7
San Javier	27,1	22,8			11,0
Pamplona	30,8	16,0		0,4	11,7
Bilbao	24,9	17,9		0,1	6,7
San Sebastián	22,5	16,8		0,1	7,4
San Sebastián / Aeropuerto	28,1	18,4		0,9	7,1
Vitoria / Aeropuerto	28,6	14,8			
Alicante	28,1	22,7			
Alicante / El Altet	27,6	23,4		0,9	11,6
Castellón	29,9	21,4			11,7
Valencia	30,1	23,8		0,1	
Valencia / Aeropuerto	29,9	22,4			11,6
Ceuta	25,1	20,0			9,3
Melilla	25,5	23,0			0,2

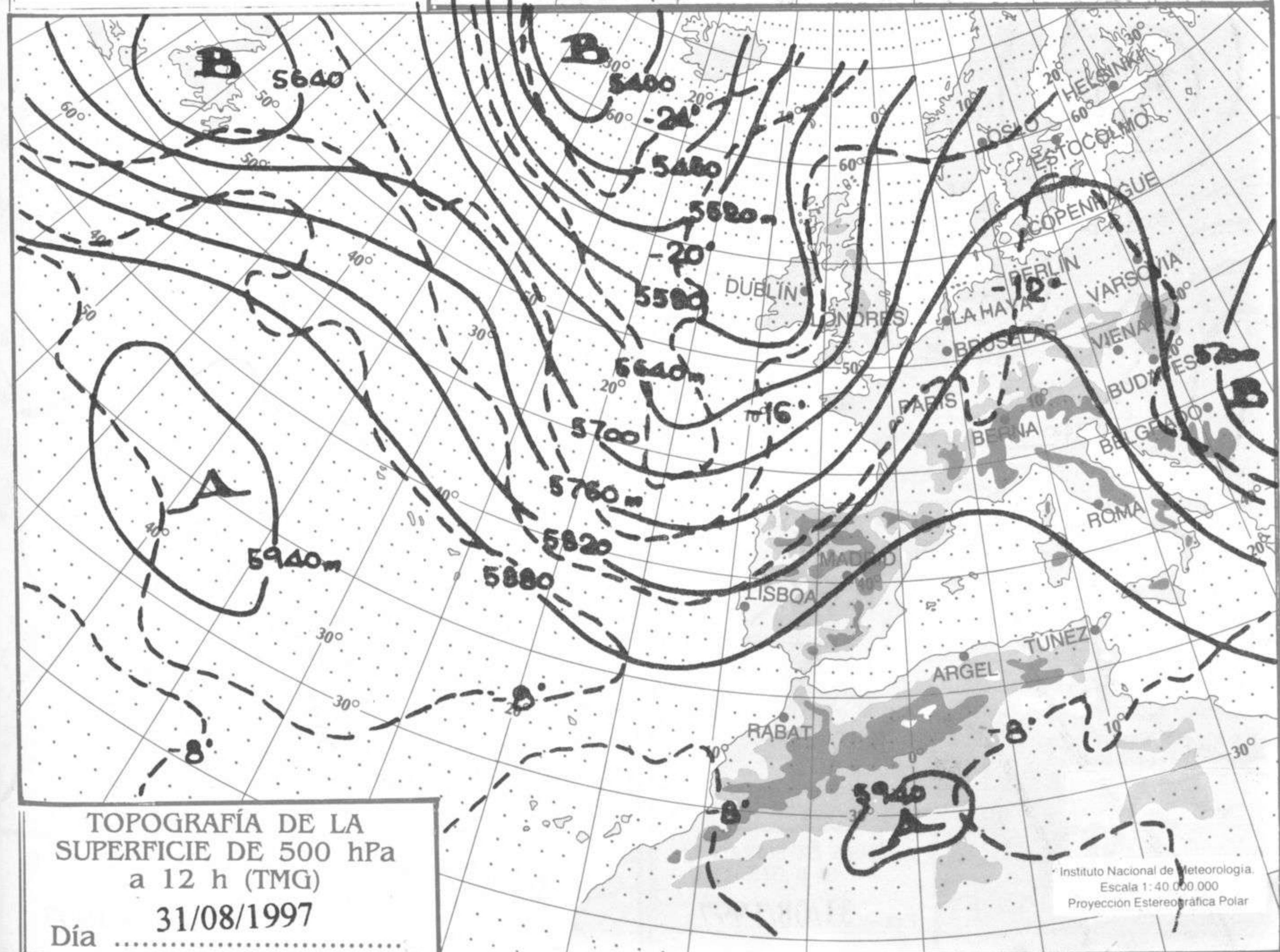
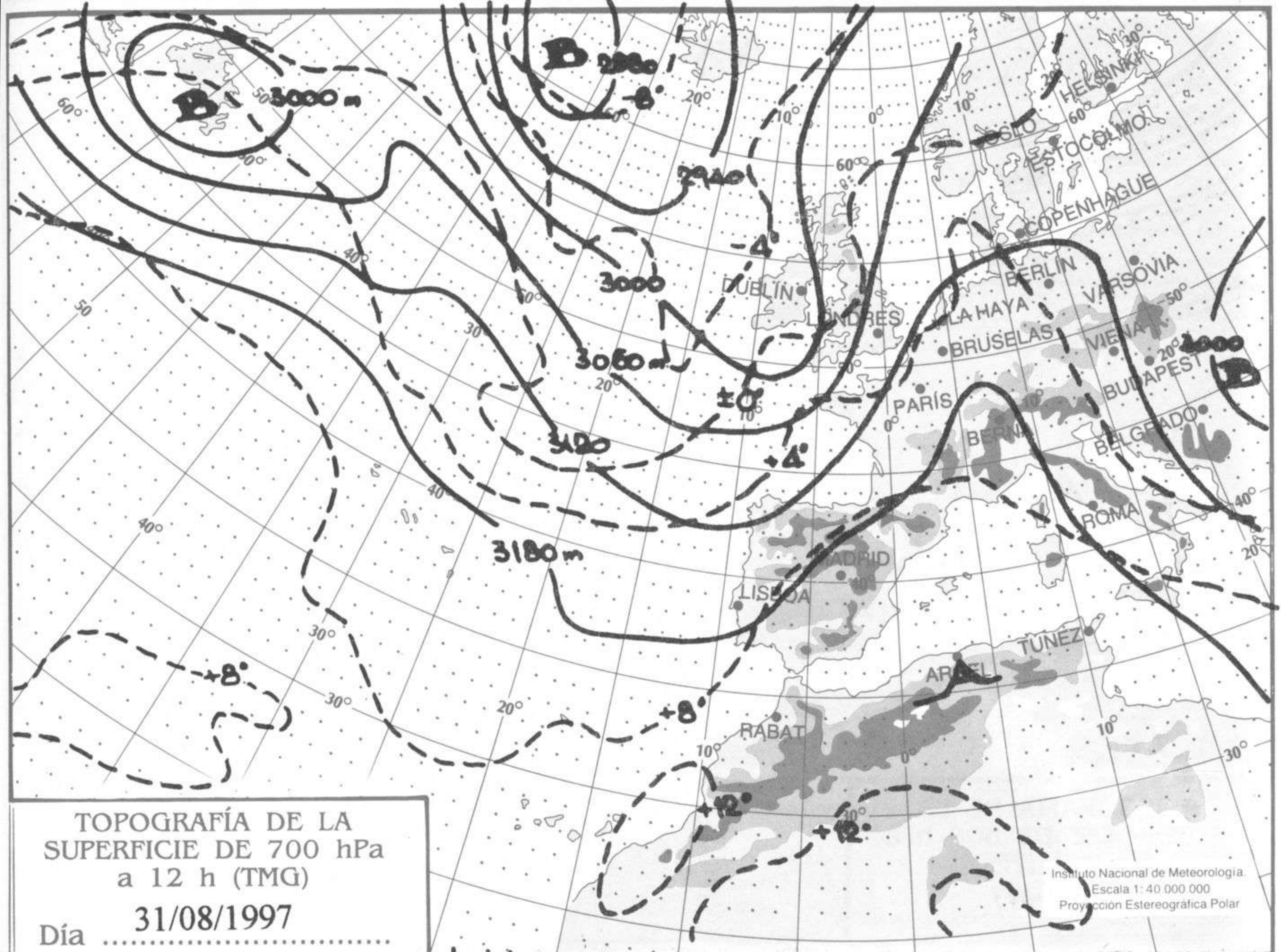
**NOTAS:**

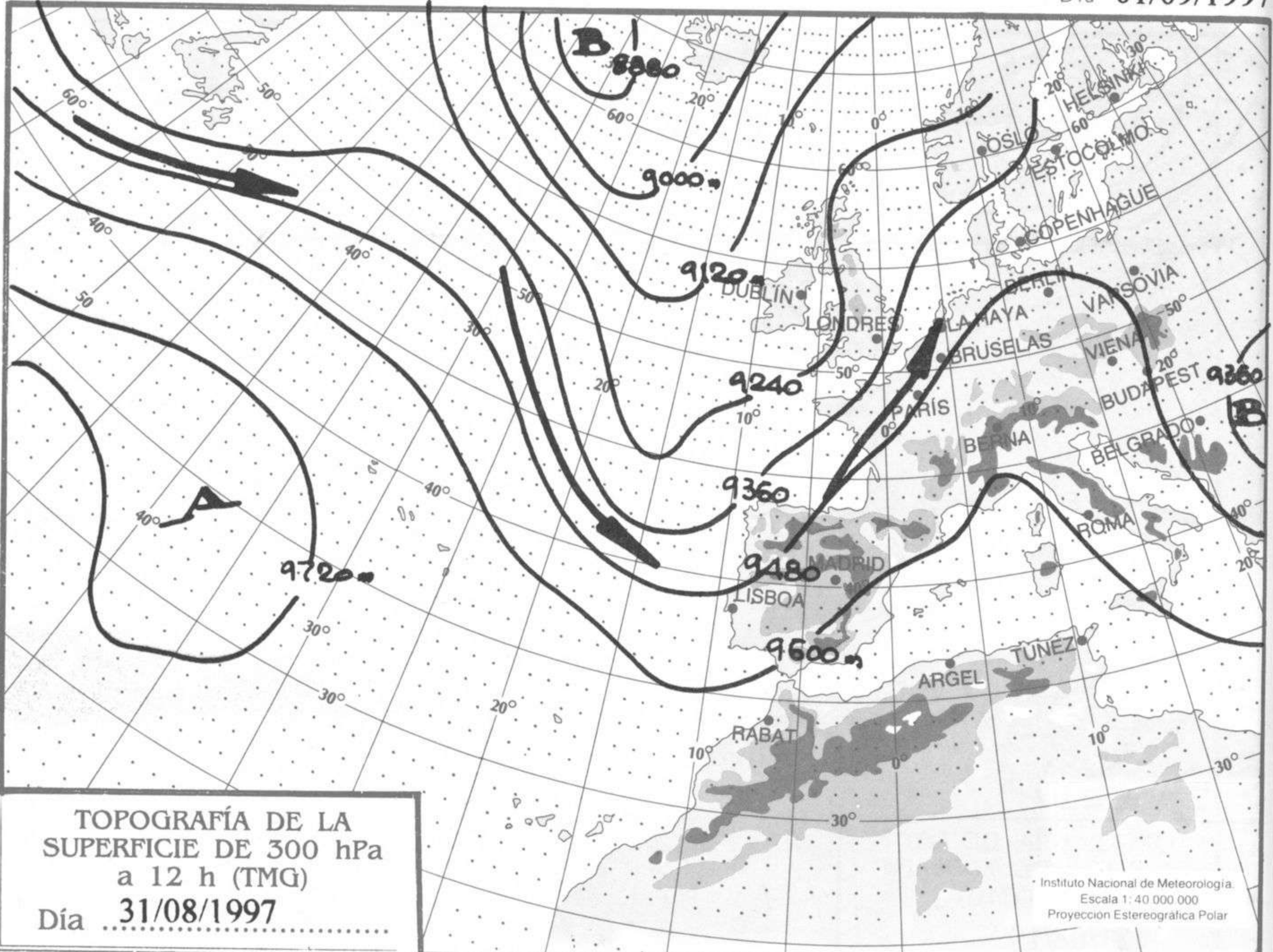
Las máximas y las precipitaciones de día son de 06 a 18 (TMG) de ayer.  
Las mínimas y las precipitaciones de noche son de 18 a 06 (TMG) de hoy.  
Las horas de sol son de ayer. Las unidades de medida utilizadas son °C para temperaturas y l/m2 para precipitaciones.

**INFORMACIÓN GENERAL**

Estuvo muy nuboso en Cantábrico, nuboso en el resto de la mitad noroccidental, sureste peninsular y Baleares. Poco nuboso en el resto. Hubo precipitaciones en Galicia, Cantábrico, puntos de Cataluña, y Canarias, de carácter tormentoso en puntos de ambas Castillas, Navarra, Aragón, Costa de Levante y Sureste. Destacan 26 l/m2 en León. Se presentaron nieblas o brumas en Galicia, País Vasco, Castilla león, Cataluña, Sureste y Estrecho. Los vientos flojos de componente oeste, salvo en el sureste peninsular flojos de levante y del Norte moderados en Canarias. Las temperaturas subieron moderadamente en toda España excepto en Galicia donde bajaron ligeramente y en Canarias en que permanecieron estacionarias.

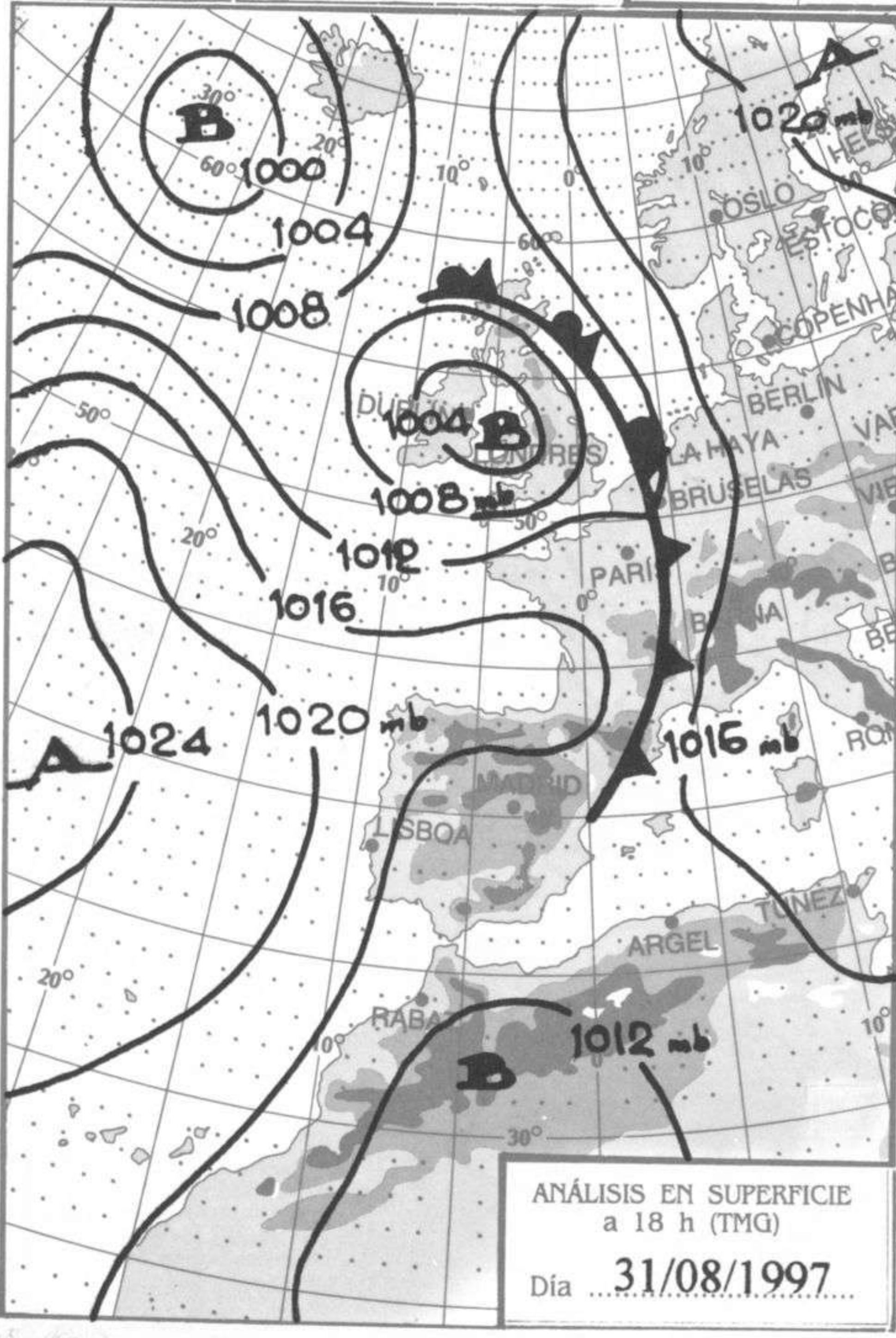




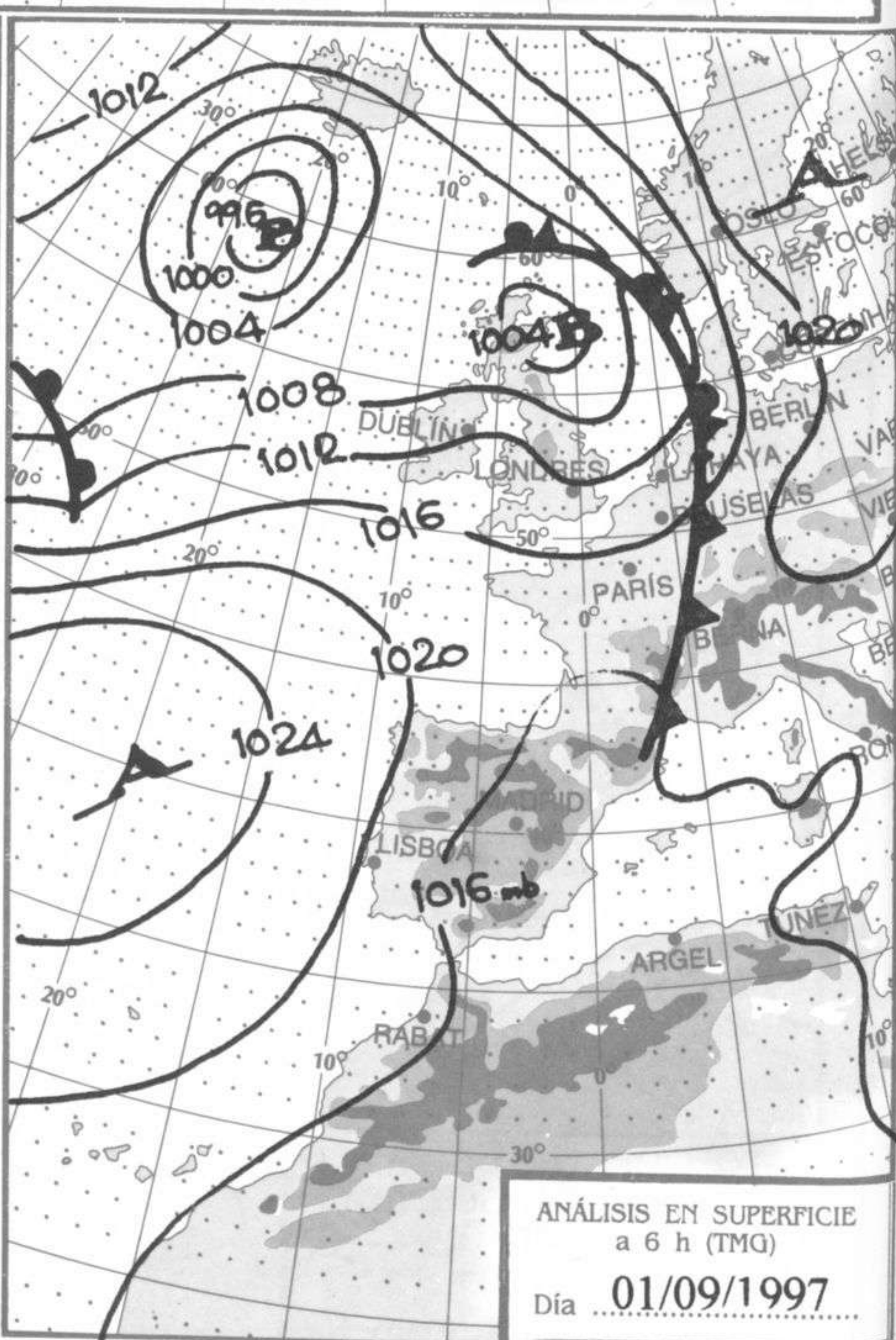


TOPOGRAFÍA DE LA SUPERFICIE DE 300 hPa a 12 h (TMG)  
Día 31/08/1997

Instituto Nacional de Meteorología.  
Escala 1: 40 000 000  
Proyección Estereográfica Polar



ANÁLISIS EN SUPERFICIE a 18 h (TMG)  
Día 31/08/1997



ANÁLISIS EN SUPERFICIE a 6 h (TMG)  
Día 01/09/1997