

M B O L E T I N

Meteorológico



Ministerio de Medio Ambiente

Número 129. VIERNES 9 DE MAYO DE 1997

ESTACIONES	TEMPERATURA		PRECIP.		HORAS SOL
	Máx.	Min.	Día	Noche	
Almería / Aeropuerto	21,4	13,1			12,7
Cádiz	21,0	14,0			
Córdoba / Aeropuerto	24,5	0,9			12,7
Granada / Aeropuerto	21,4	3,5			13,4
Huelva	21,9	11,5			12,7
Jaén	18,4	9,4			12,0
Jerez Frontera / Aeropuerto	22,8	8,0			
Málaga / Aeropuerto	24,5	12,4			12,1
Sevilla / San Pablo	24,6	11,5			12,6
Tarifa	16,8	13,4			13,0
Calamocha	14,1	0,1			
Daroca	15,1	3,8			
Huesca / Aeropuerto	13,9	6,5			
Teruel	11,6	0,1			13,1
Zaragoza					
Zaragoza / Aeropuerto	18,2	7,0			
Aviles / Aeropuerto	17,4	12,9	0,1		2,0
Gijón	18,1	14,8			6,0
Oviedo	16,1	11,5			5,0
Ibiza / Aeropuerto	20,0	14,6			12,8
Mahón / Aeropuerto	17,0	11,9			11,7
Palma Mallorca / Son S. Juan	18,5	5,9			12,8
Fuerteventura / Aeropuerto	22,8	18,4			9,6
El Hierro / Aeropuerto	23,4	19,1			6,5
Izaña	18,1	9,0			
La Palma / Aeropuerto	21,2	17,4			0,0
Lanzarote / Aeropuerto	24,4	17,8			9,0
Las Palmas / Aeropuerto	24,1	18,8			8,3
Santa Cruz de Tenerife	24,6	17,4			9,4
Tenerife Norte / Aeropuerto	19,8	12,8			10,0
Tenerife Sur / Aeropuerto	22,9	17,5			11,4
Santander	14,9	12,5			1,0
Santander / Aeropuerto	16,6	11,9			1,9
Albacete / Aeropuerto	17,6	5,0			13,0
Ciudad Real	19,8	8,1			11,4
Cuenca	15,2	1,5			12,4
Guadalajara					
Molina de Aragon	14,5	-2,0			
Toledo	20,2	7,0			13,8
Ávila	14,4	2,8			
Burgos	13,5	4,4			7,3
Burgos / Aeropuerto					
León / Aeropuerto	11,5	5,6			
Palencia	14,0	2,0			
Ponferrada	11,9				
Salamanca	13,0	5,0			
Salamanca / Aeropuerto	14,8	4,8			12,4
Segovia	13,5	5,4			
Soria	12,4	4,4			9,6

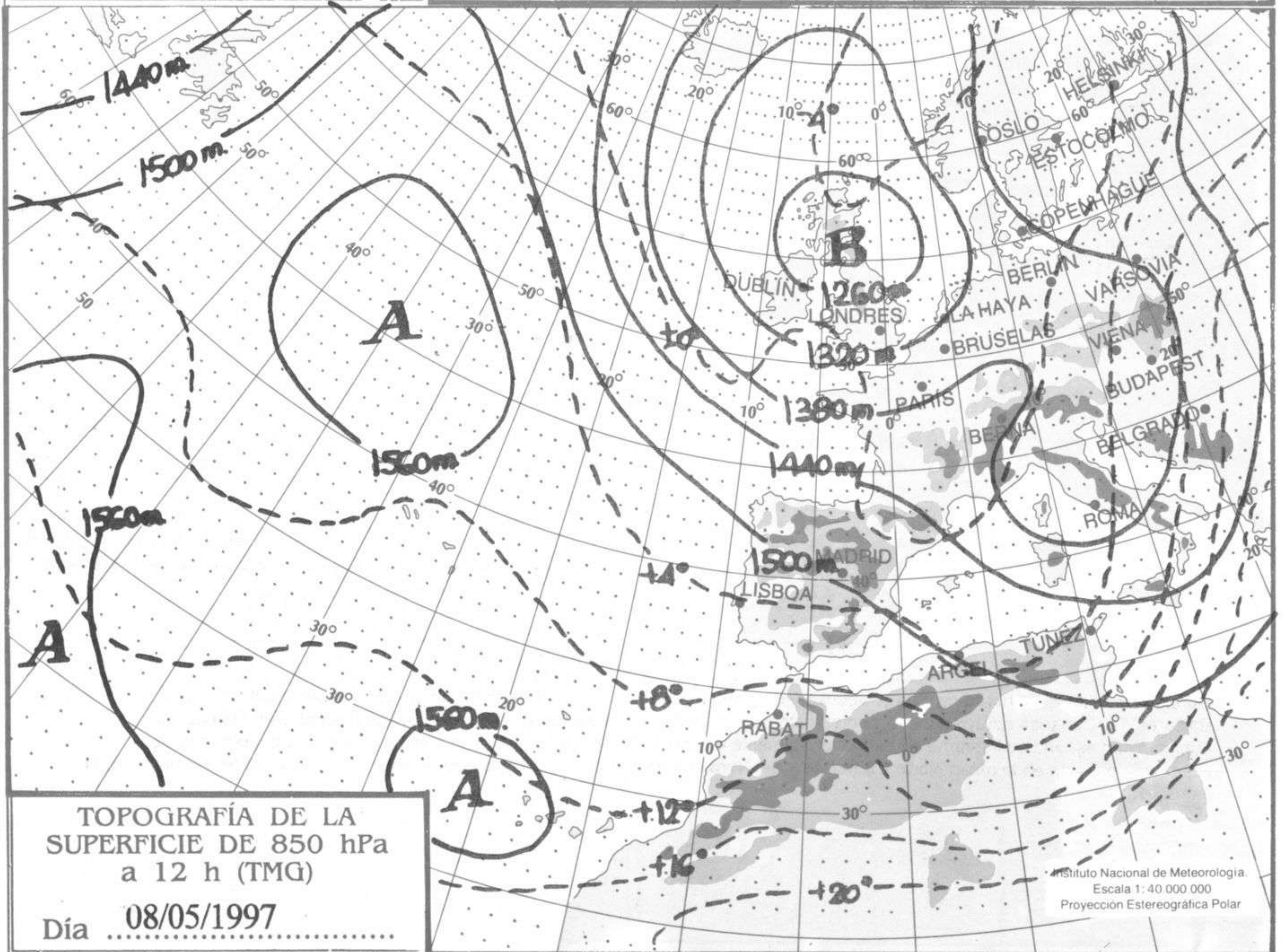
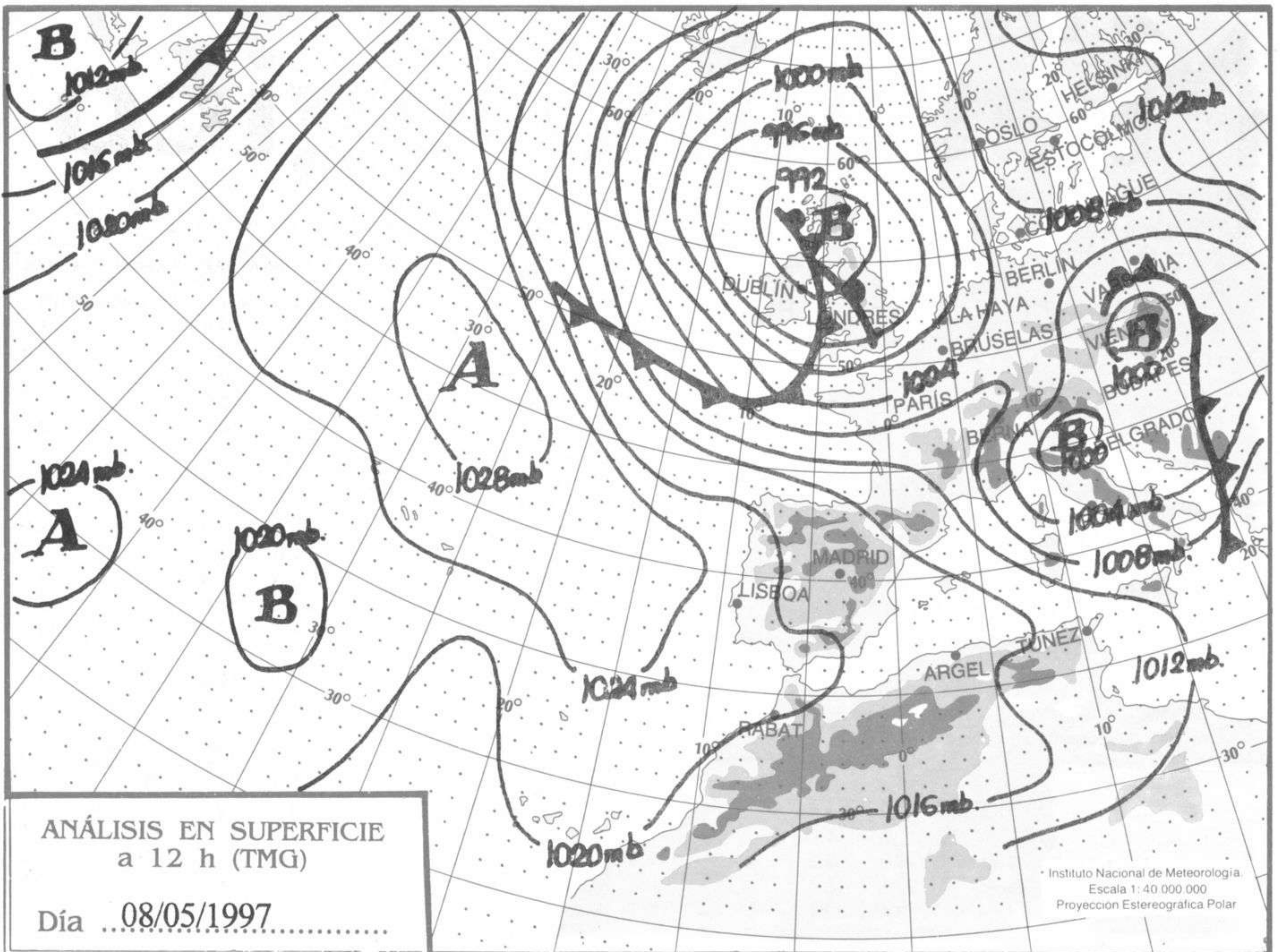
ESTACIONES	TEMPERATURA		PRECIP.		HORAS SOL
	Máx.	Min.	Día	Noche	
Valladolid	15,8	4,9			11,7
Valladolid / Aeropuerto	13,8	3,1			9,8
Zamora	14,8	8,1			
Barcelona	20,0	13,0			
Barcelona / El Prat	21,9	10,5			9,4
Gerona / Aeropuerto	18,1	4,9			8,3
Lérida	18,1	5,0			
Montseny					
Reus / Aeropuerto	20,1	7,9			9,0
Tarragona	20,0	10,0			
Tortosa	21,8	7,4			8,2
Badajoz / Aeropuerto	21,8	7,9			12,4
Cáceres	19,9	7,8			12,7
El Ferrol					
La Coruña	17,1	10,9	0,4	7	4,2
Lugo (Punto Centro)	13,9	8,5	0,1	0,7	0,8
Monteventoso	14,1	9,0	0,3	7	
Orense	15,5	10,8	0,5	0,3	0,9
Pontevedra	15,4	10,2	0,4		
Santiago de Compostela	14,1	8,9	0,7	3	2,1
Vigo	16,4	11,4		4	2,0
Vigo / Peinador	13,9	9,6	2	6	2,2
Logroño / Aeropuerto	17,1	6,5			8,9
Logroño					
Madrid / Barajas	19,0	12,8			
Madrid (Ciudad Universitaria)	19,0	6,0			
Madrid (Retiro)		7,0			
Navacerrada	5,9	-2,2			7,6
Cartagena					
Murcia	22,9	9,5			12,4
Murcia / Aeropuerto	23,1	7,1			12,3
San Javier	21,5				
Pamplona	12,9	3,4			2,8
Bilbao	15,5	10,8			4,1
San Sebastián	12,5	10,1	0,1		3,1
San Sebastián / Aeropuerto	15,9	10,8	2		3,0
Vitoria / Aeropuerto	13,5	6,4			5,8
Alicante	22,9	10,1			
Alicante / El Altet		10,5			12,9
Castellón	21,5	10,1			12,1
Valencia	23,9	12,4			
Valencia / Aeropuerto	24,1	9,9			12,7
Ceuta	21,4	14,1			12,7
Melilla	21,9	12,9			12,0

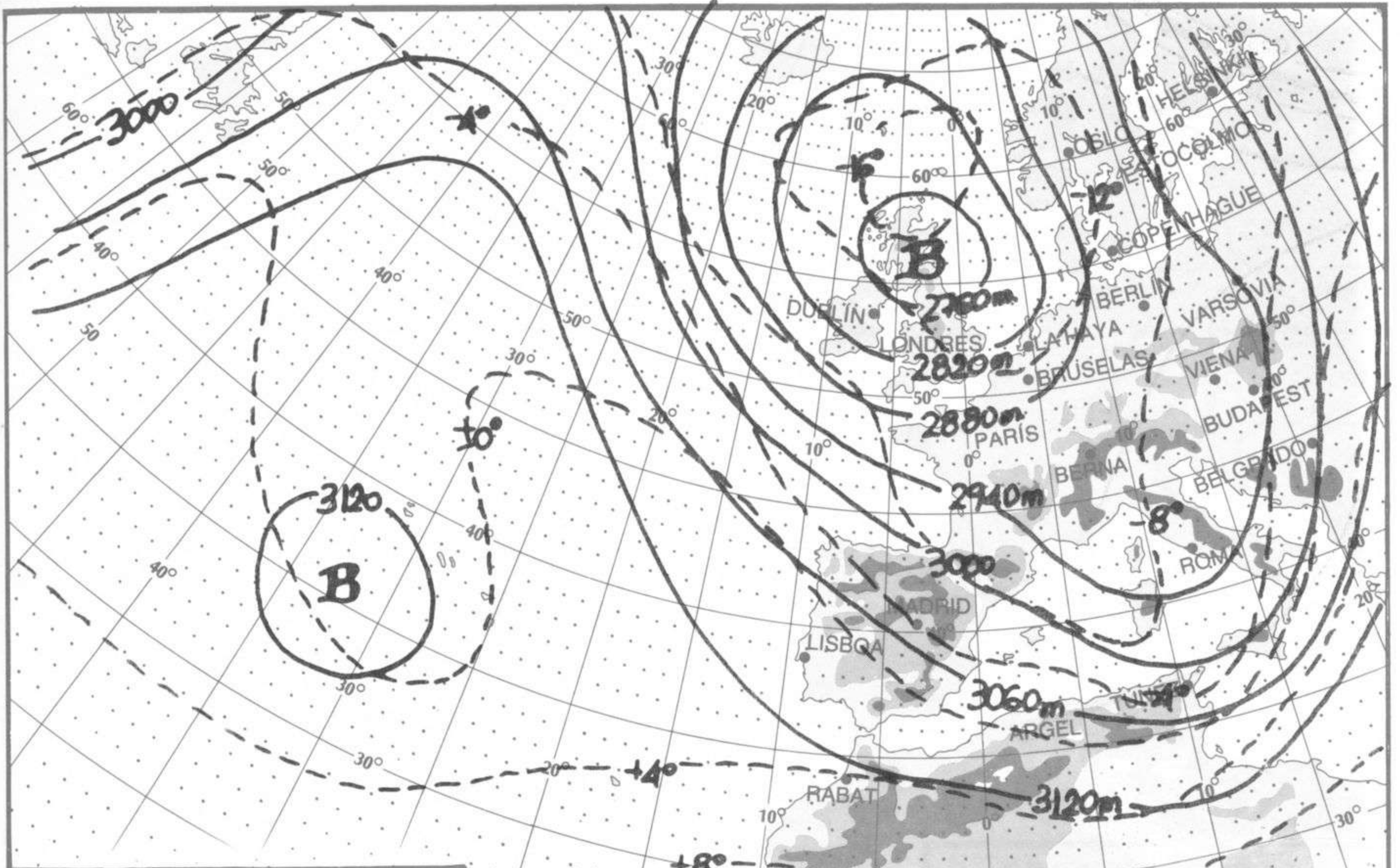
NOTAS:

Las máximas y las precipitaciones de día son de 06 a 18 (TMG) de ayer.
 Las mínimas y las precipitaciones de noche son de 18 a 06 (TMG) de hoy.
 Las horas de sol son de ayer. Las unidades de medida utilizadas son °C para temperaturas y l/m2 para precipitaciones.

INFORMACIÓN GENERAL

Durante las últimas 24 horas ha estado nuboso o muy nuboso en la mitad N y Baleares con precipitaciones en el tercio N y Baleares. En Canarias estuvo nuboso y en el resto poco nuboso. Se observaron Brumas y Bancos de Niebla en Galicia. Las Mínimas han ascendido ligeramente ha moderadamente en la mitad Occidental. El viento soplo con intensidad moderada de componente Oeste en la mitad Norte y Baleares y del Nordeste en Canarias y flojo variable en el resto, con poniente moderado en el estrecho.

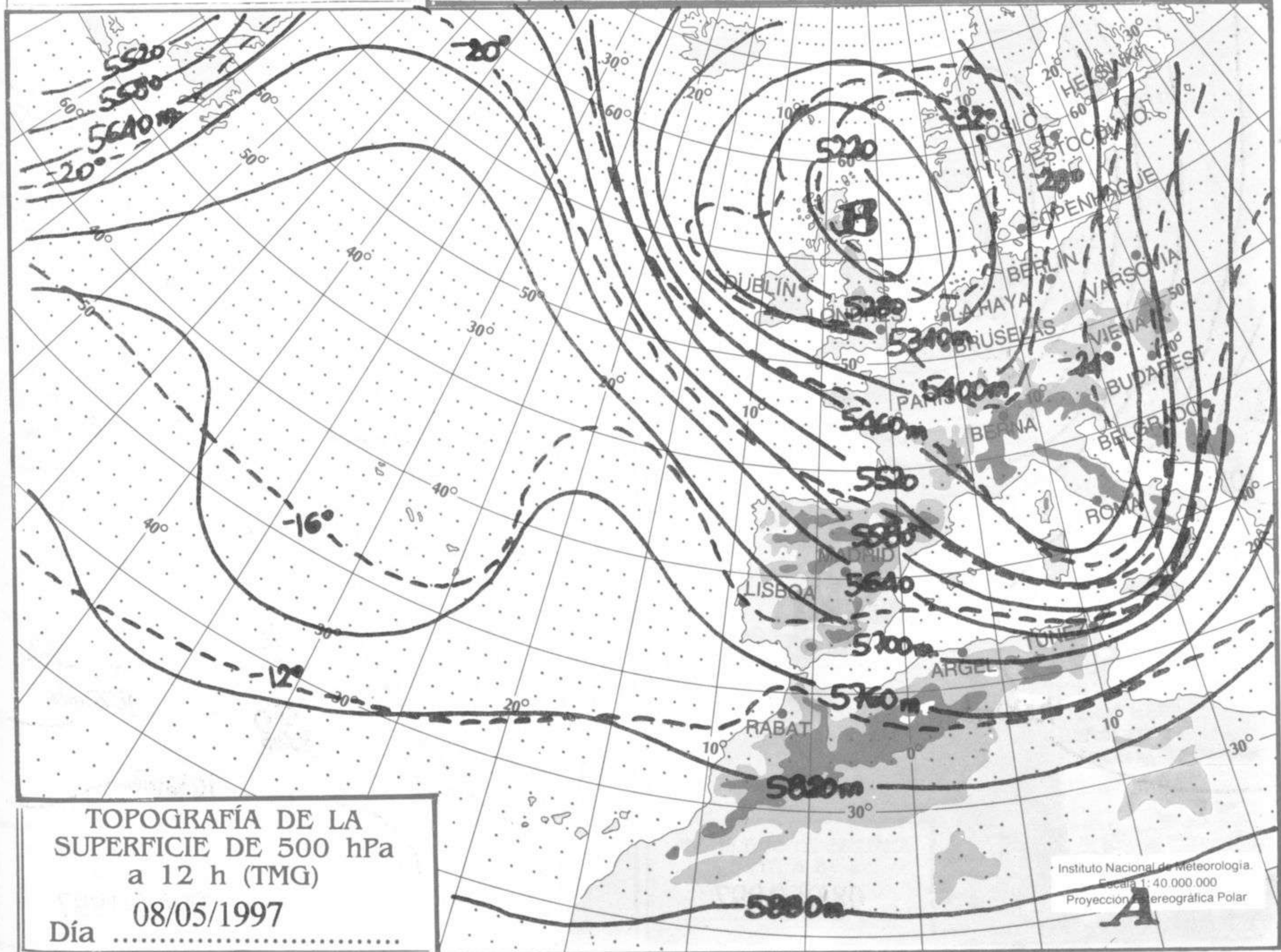




TOPOGRAFÍA DE LA SUPERFICIE DE 700 hPa a 12 h (TMG)

Día 08/05/1997

Instituto Nacional de Meteorología
Escala 1: 40 000 000
Proyección Estereográfica Polar



TOPOGRAFÍA DE LA SUPERFICIE DE 500 hPa a 12 h (TMG)

Día 08/05/1997

Instituto Nacional de Meteorología
Escala 1: 40 000 000
Proyección Estereográfica Polar

