

BOLETIN Meteorológico



Ministerio de Medio Ambiente

Número 87. VIERNES 28 DE MARZO DE 1997

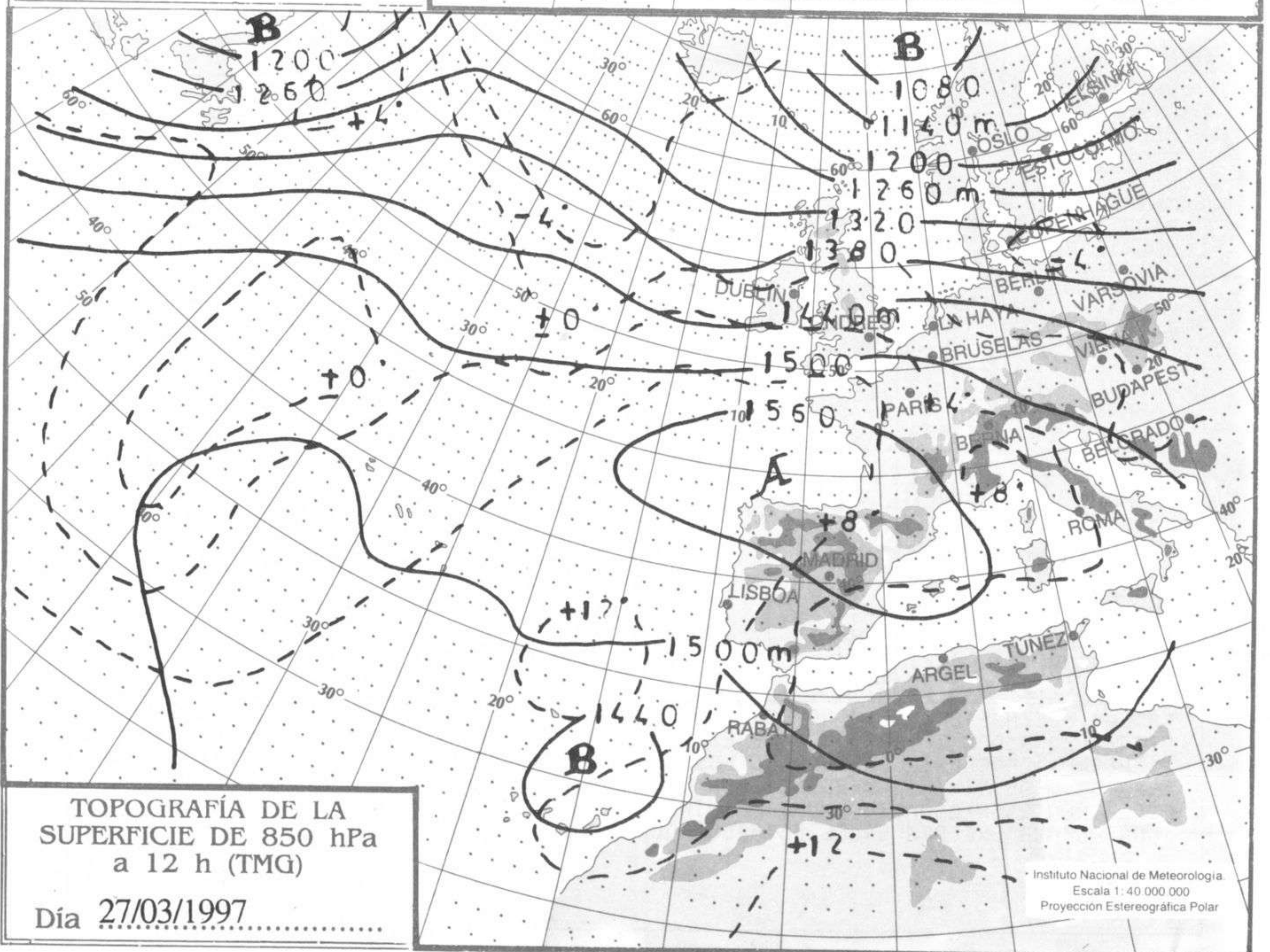
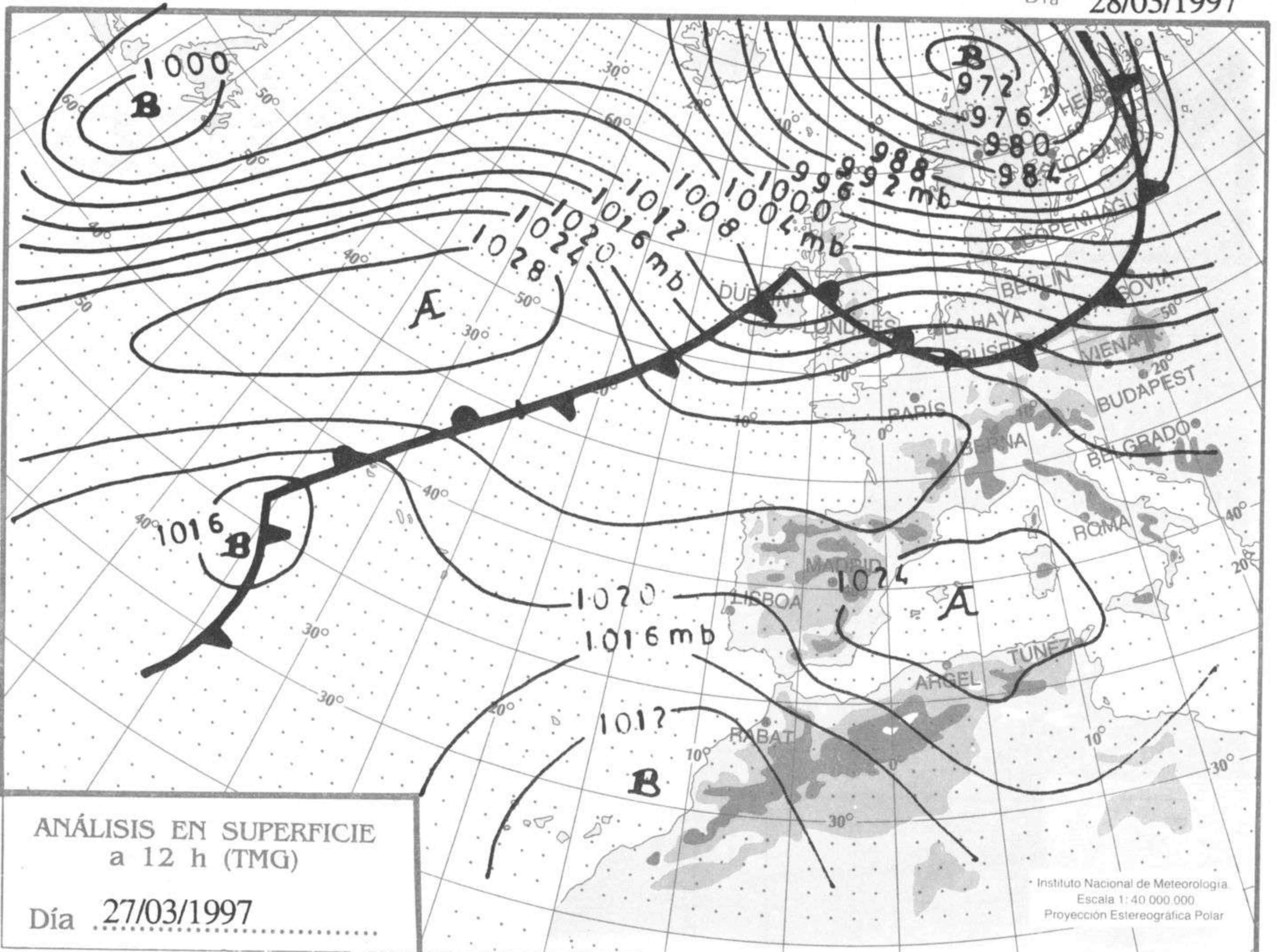
ESTACIONES	TEMPERA MAX MIN	PRECIPITA DIA NOC	HORS SOL	ESTACIONES	TEMPERA MAX MIN	PRECIPITA DIA NOC	HORS SOL
LA CORUÑA	22 13		10.3	LERIDA	22		
MONTEVENTOSO	23 7		11.5	GERONA (A)	22	5	10.4
EL FERROL				BARCELONA		14	
LUGO (P.C.)		6	10.2	BARCELONA (A)	19	10	11.3
SANTIAGO DE C.	26 9		11.0	REUS (A)	18	5	
PONTEVEDRA	26 11		10.6	TARRAGONA		9	
VIGO (A)	23 13		12.4	TORTOSA	24	5	
VIGO	24 14		10.0	MONTSENY			
ORENSE	28 7		11.3	CASTELLON	21	7	10.8
PONFERRADA	25 8			VALENCIA (A)	20	5	11.7
AVILES (A)	20 10		10.6	VALENCIA	20	9	
GIJON	16 8			ALICANTE (A)	18	9	10.9
OVIEDO	20 8		11.3	ALICANTE	19	7	11.0
SANTANDER (A)	19 8		9.4	MURCIA (A)	19	8	9.0
SANTANDER	18 9		10.0	MURCIA	18	9	9.7
BILBAO (A)	21 6		10.1	CARTAGENA			
SAN SEBASTIAN	16 10		10.9	SAN JAVIER	17	11	9.9
S. SEBASTIAN (A)	20 9		9.0	SEVILLA (A)		11	
LEON (A)	21 8		11.7	CORDOBA (A)	24	7	10.8
ZAMORA		7		JAEN		11	
PALENCIA		6		GRANADA (A)	20	4	11.6
BURGOS (A)	20	3	11.1	HUELVA	24	8	10.9
BURGOS				JEREZ FRONT (A)	22	9	9.8
VALLADOLID (A)	20	6	10.1	CADIZ		15	
VALLADOLID	21	6	11.1	TARIFA	15	15	
SORIA	19	3	11.4	MALAGA (A)	19	10	10.4
SALAMANCA				ALMERIA (A)	21	13	10.8
SALAMANCA (A)	22	2	11.0	PALMA DE M. (A)	20	3	10.6
AVILA	16	1		MAHON (A)	19	10	11.0
SEGOVIA	20	5	11.4	IBIZA (A)	18	9	10.2
NAVACERRADA	13	4	10.2	S.C. TENERIFE	22	16	8.0 1.0 3.0
MADRID/BARAJAS	20	2	11.9	TENERIFE NOR (A)	16	11	6.0 11.0 1.7
MADRID (C.UNIV)	20	4		TENERIFE SUR (A)	22	16	0.6 0.6 3.9
MADRID (RETIRO)	21	6		IZAÑA	3	0	5.0 2.0 0.0
GUADALAJARA		-1		LAS PALMAS (A)	20	14	26.0 30.0 1.8
TOLEDO	21	6	1.1	FUERTEVENTUR (A)	23	15	0.3 2.0 7.6
CUENCA	19	2	9.1	LANZAROTE (A)	20	16	1P 3.0 8.0
MOLINA DE ARA.		-2		LA PALMA (A)	21	15	
CIUDAD REAL	21	4	10.3	HIERRO (A)		17	
ALBACETE (A)	17	2	11.8	CEUTA	18	15	7.8
CACERES	22	7	10.7	MELILLA	18	14	8.3
BADAJÓZ (A)	24	6	11.3				
VITORIA (A)	21	4					
LOGROÑO							
LOGROÑO (A)	20	5	9.8				
PAMPLONA	21	4	10.6				
HUESCA (A)		9	11.0				
DAROCA	21	1	10.7				
ZARAGOZA (A)	21	5	11.1				
ZARAGOZA		6					
CALAMOCHA	21	-2	11.0				
TERUEL	20	-2	9.9				

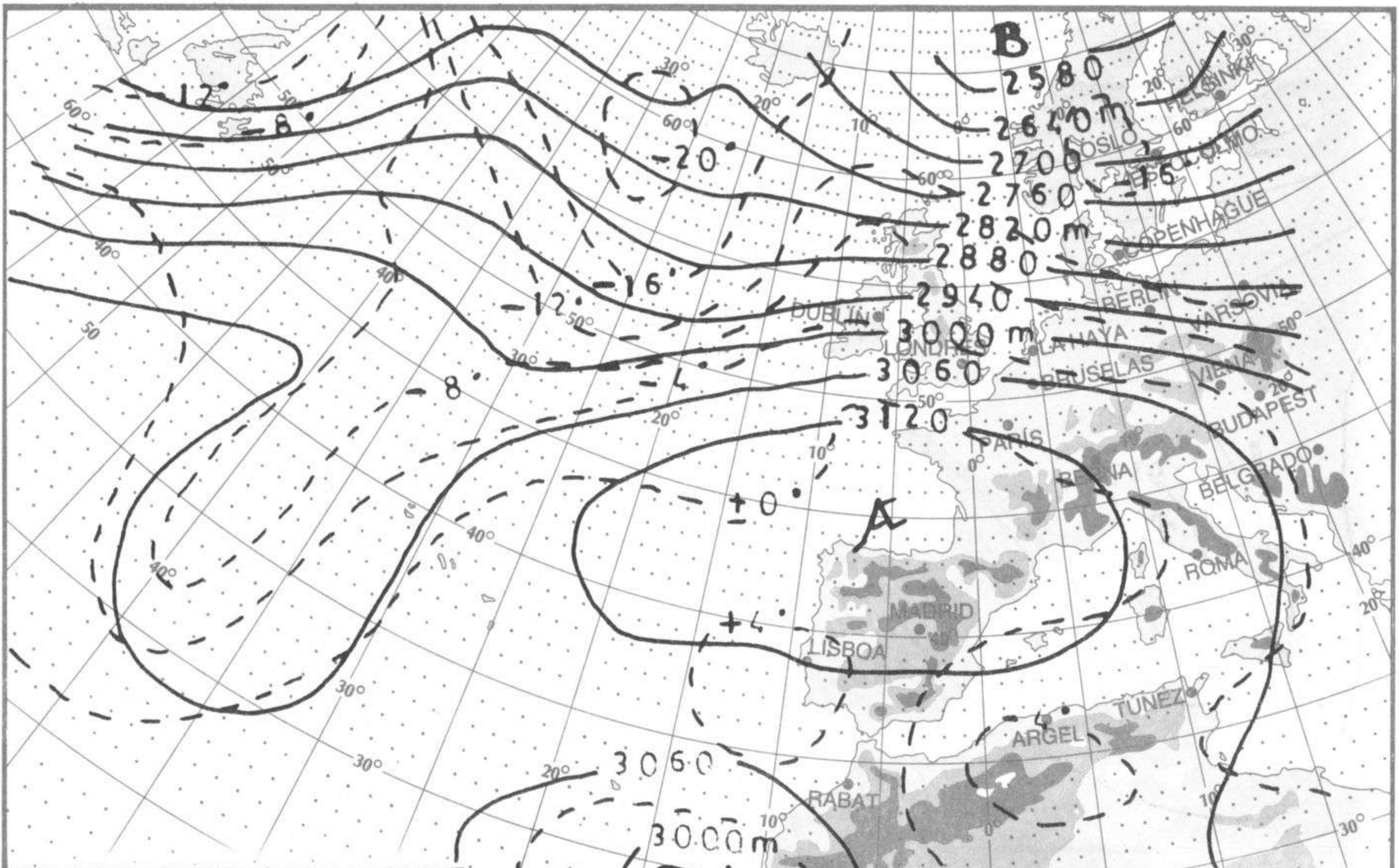
NOTA: LAS MAXIMAS Y PRECIPITACIONES (DIA) SON DE 06 A 18 (TMG) DE AYER LAS MINIMAS Y PRECIPITACIONES (NOCHE) SON DE 18 (TMG) DE AYER A 06 (TMG) DE HOY. LAS HORAS DE SOL SON DE AYER.

INFORMACION GENERAL

EN LAS ULTIMAS 24 HORAS HA ESTADO DESPEJADO EN TODA ESPANA EXCEPTO EN CANARIAS Y ZONA DEL ESTRECHO DONDE ESTUVO NUBOSO O MUY NUBOSO. HUBO PRECIPITACIONES EN CANARIAS, DESTACANDO LOS 26 L/M2 DEL AEROPUERTO DE LAS PALMAS. LAS TEMPERATURAS MINIMAS DESCENDIERON LIGERAMENTE EN LA MITAD SUR Y AUMENTARON LIGERAMENTE EN LA MITAD NORTE PENINSULAR. EL VIENTO SOPLO FLOJO VARIABLE EN TODA ESPANA EXCEPTO EN EL ESTRECHO DONDE LO HIZO FUERTE DE LEVANTE.

© Ministerio de Medio Ambiente. Prohibida su reproducción total o parcial por cualquier medio sin autorización expresa por escrito. Instituto Nacional de Meteorología. Ciudad Universitaria, s/n. 28040-Madrid. NIPO: 161-96-004-7

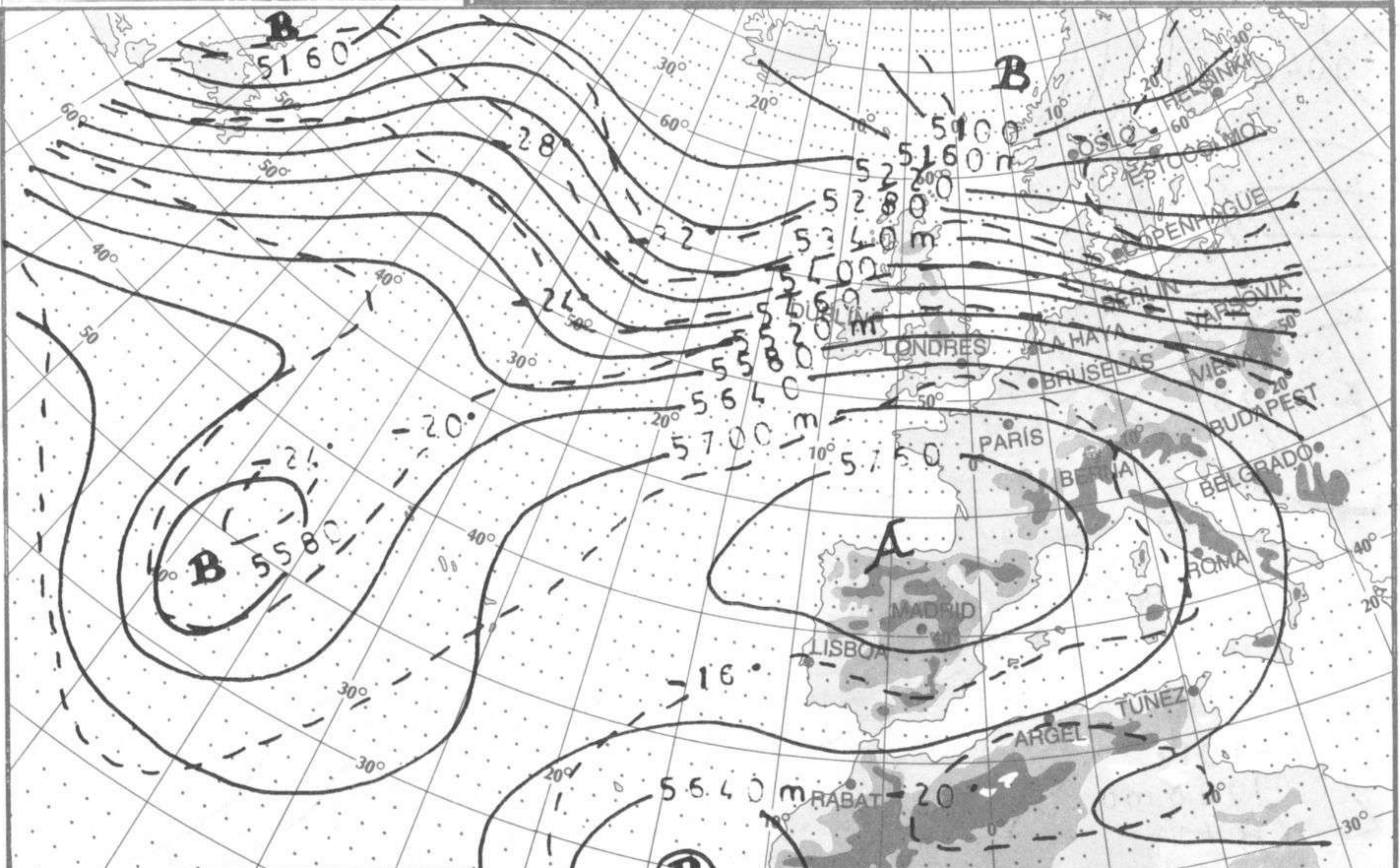




TOPOGRAFÍA DE LA SUPERFICIE DE 700 hPa a 12 h (TMG)

Día ..27/03/1997.....

Instituto Nacional de Meteorología.
Escala 1: 40 000 000
Proyección Estereográfica Polar



TOPOGRAFÍA DE LA SUPERFICIE DE 500 hPa a 12 h (TMG)

Día 27/03/1997.....

Instituto Nacional de Meteorología.
Escala 1: 40 000 000
Proyección Estereográfica Polar

