

BOLETIN Meteorológico



Ministerio de Medio Ambiente

Número 64. MIÉRCOLES 5 DE MARZO DE 1997

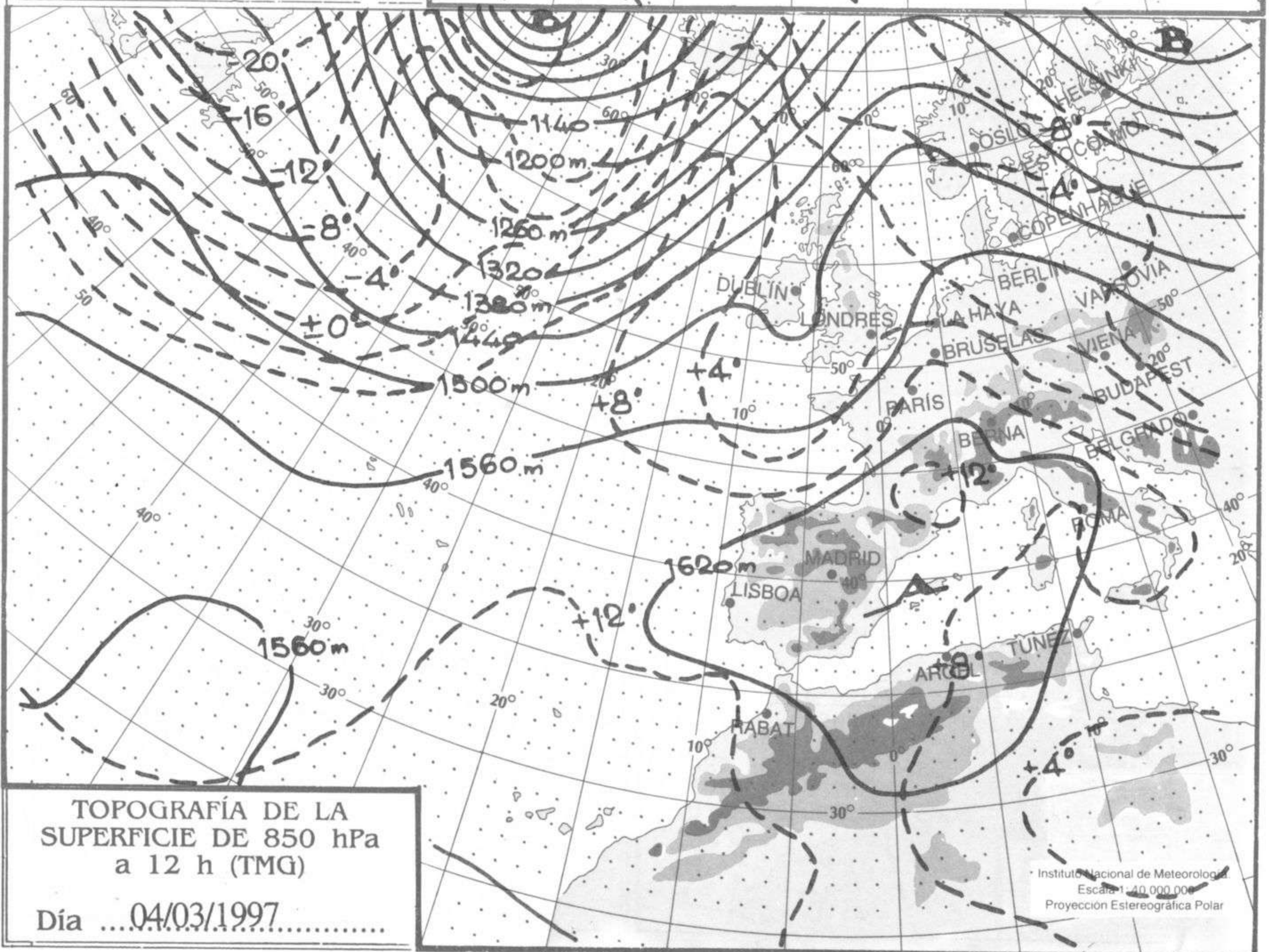
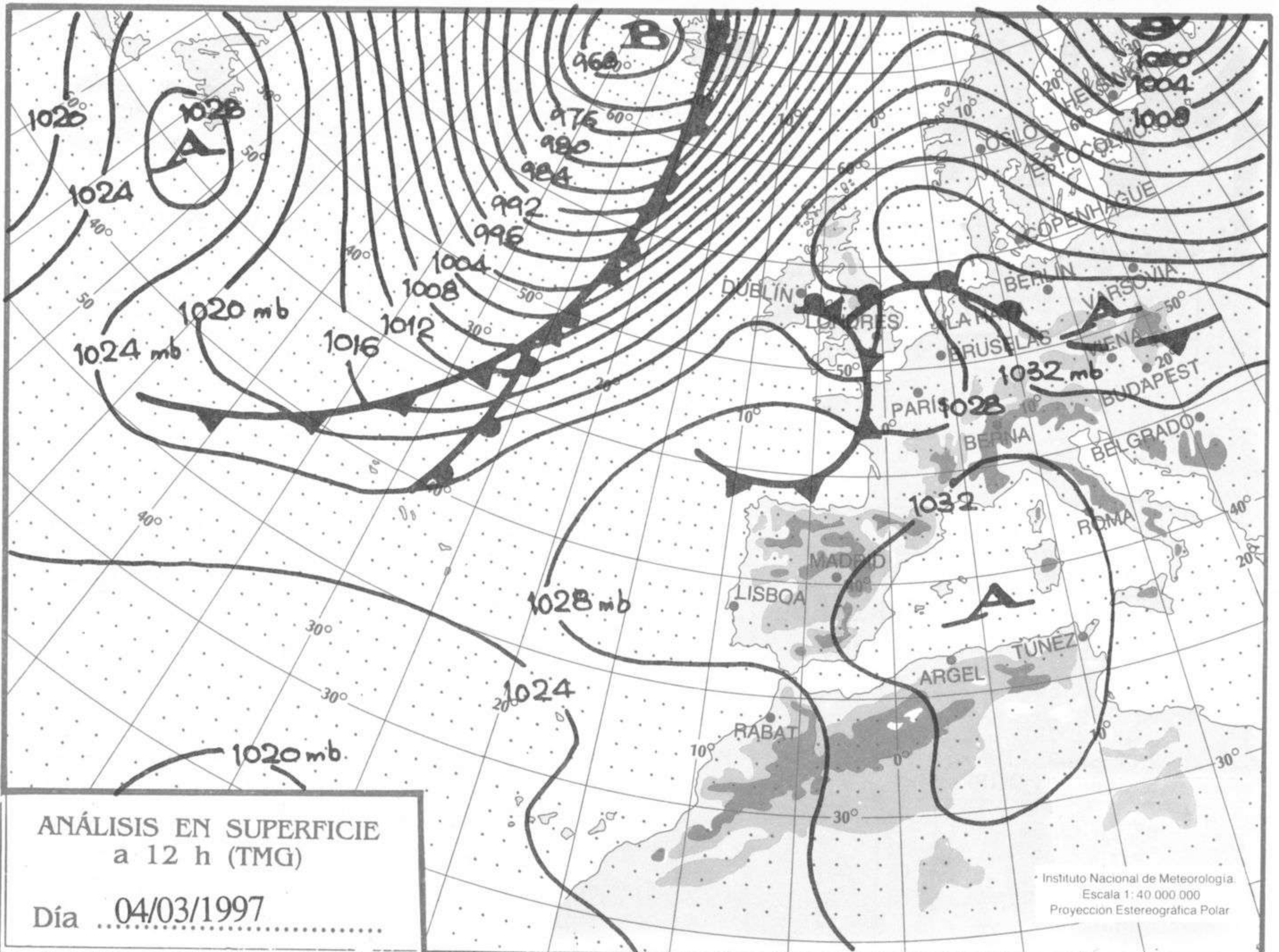
ESTACIONES	TEMPERA		PRECIPITA		HORS SOL	ESTACIONES	TEMPERA		PRECIPITA		HORS SOL
	MAX	MIN	DIA	NOC			MAX	MIN	DIA	NOC	
LA CORUÑA	17	10			8.1	LERIDA	23	6			6.6
MONTEVENTOSO		9			8.1	GERONA (A)	25	5			8.0
EL FERROL						BARCELONA	18				
LUGO (P.C.)	22	2				BARCELONA (A)	17	10			8.6
SANTIAGO DE C.	20	6			7.7	REUS (A)	16	6			8.3
PONTEVEDRA	19	8			7.0	TARRAGONA	15	8			
VIGO (A)	20	9			7.1	TORTOSA	22	8			7.5
VIGO	17	10			7.2	MONTSENY					
ORENSE	25	5			7.9	CASTELLON	20	8			10.0
PONFERRADA	20	5				VALENCIA (A)	24	8			10.2
AVILES (A)	15	10			4.8	VALENCIA	22	9			9.6
GIJON	16	12			2.2	ALICANTE (A)	19	6			7.5
OVIEDO	15	9			5.1	ALICANTE	18	6			8.6
SANTANDER (A)	16	7			0.7	MURCIA (A)	24	4			9.1
SANTANDER	15	10			0.7	MURCIA	23	6			10.1
BILBAO (A)	18	8			0.2	CARTAGENA	16	10			
SAN SEBASTIAN	18	10			3.4	SAN JAVIER	16	4			6.6
S. SEBASTIAN (A)	21	12			4.5	SEVILLA (A)	26	10			9.7
LEON (A)	19	5			6.3	CORDOBA (A)	26	7			10.1
ZAMORA	22	7			6.0	JAEN	22	12			9.8
PALENCIA	18	4				GRANADA (A)	23	2			10.6
BURGOS (A)	19	3			6.8	HUELVA	25	9			9.9
BURGOS						JEREZ FRONT (A)	25	5			10.1
VALLADOLID (A)	20	6			4.5	CADIZ	21	13			
VALLADOLID	22	6			5.6	TARIFA	15	14			9.7
SORIA	19	1			7.0	MALAGA (A)	18	8			8.2
SALAMANCA	21	4				ALMERIA (A)	19	10			10.2
SALAMANCA (A)	21	4			7.6	PALMA DE M. (A)	17	6			7.6
AVILA	18	3			7.5	MAHON (A)	17	10			7.5
SEGOVIA	21	8			9.0	IBIZA (A)	18	9			7.7
NAVACERRADA	12	5			8.9	S.C. TENERIFE	26	18			8.6
MADRID/BARAJAS	22	3			8.6	TENERIFE NOR (A)	25	15			9.2
MADRID (C. UNIV)	21	5				TENERIFE SUR (A)	30	24			10.2
MADRID (RETIRO)	21	9				IZAÑA	11				
GUADALAJARA	22	1			9.0	LAS PALMAS (A)	27	18			9.6
TOLEDO	23	6			8.5	FUERTEVENTUR (A)	25	16			9.1
CUENCA	21	3			7.0	LANZAROTE (A)	26	19			7.6
MOLINA DE ARA.	21	-2			8.6	LA PALMA (A)	23	17			6.5
CIUDAD REAL	23	6			10.0	HIERRO (A)	26	18			6.4
ALBACETE (A)	21	2			10.7	CEUTA	17	15			3.7
CACERES	22	9			9.5	MELILLA	16	14			2.6
BADAJOZ (A)	26	6									
VITORIA (A)	20	6			5.5						
LOGROÑO					6.0						
LOGROÑO (A)	19	5			6.6						
PAMPLONA	20	4									
HUESCA (A)	20	10			8.4						
DAROCA	22	2			6.8						
ZARAGOZA (A)	22	6									
ZARAGOZA	21	7			8.2						
CALAMOCHA	22	1			8.6						
TERUEL	22	3									

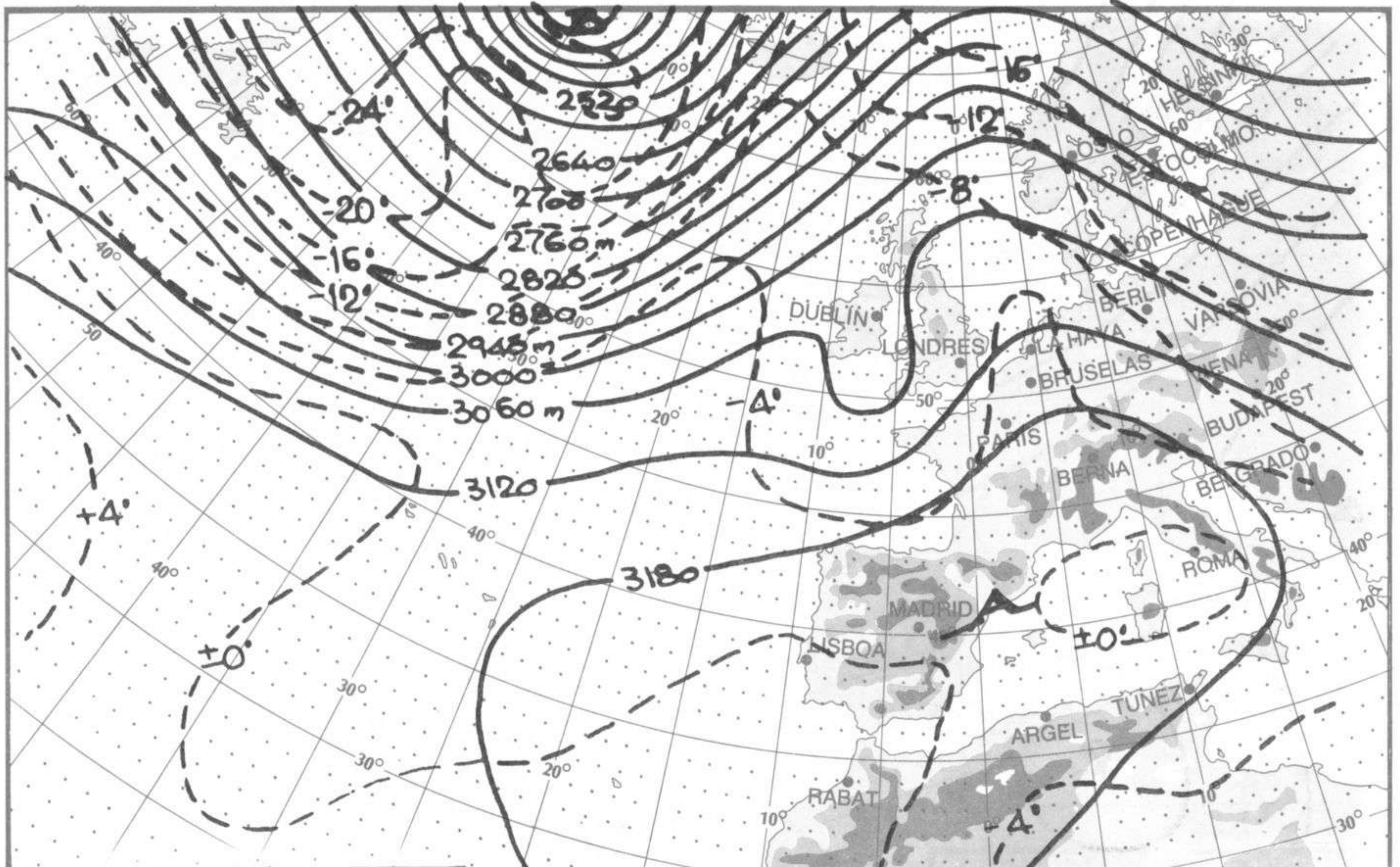
NOTA: LAS MAXIMAS Y PRECIPITACIONES (DIA) SON DE 06 A 18 (TMG) DE AYER
LAS MINIMAS Y PRECIPITACIONES (NOCHE) SON DE 18 (TMG) DE AYER A 06 (TMG) DE HOY.
LAS HORAS DE SOL SON DE AYER.

**I N F O R M A C I O N
G E N E R A L**

EN LAS ULTIMAS 24 HORAS HA ESTADO NUBOSO EN LA CORNISA CANTABRICA, AREA DEL ESTRECHO Y BALEARES. POCO NUBOSO O DESPEJADO EN EL RESTO. NIEBLAS EN CATALUNA, BALEARES Y CORNISA CANTABRICA. BRUMAS EN EL LITORAL MEDITERRANEO. TEMPERATURAS SIN CAMBIOS SIGNIFICATIVOS. VIENTOS FUERTES DE LEVANTE EN EL ESTRECHO, FLOJOS VARIABLES EN EL RESTO.

© Ministerio de Medio Ambiente. Prohibida su reproducción total o parcial por cualquier medio sin autorización expresa por escrito. Instituto Nacional de Meteorología. Ciudad Universitaria, s/n. 28040-Madrid. NIPO: 161-96-004-7

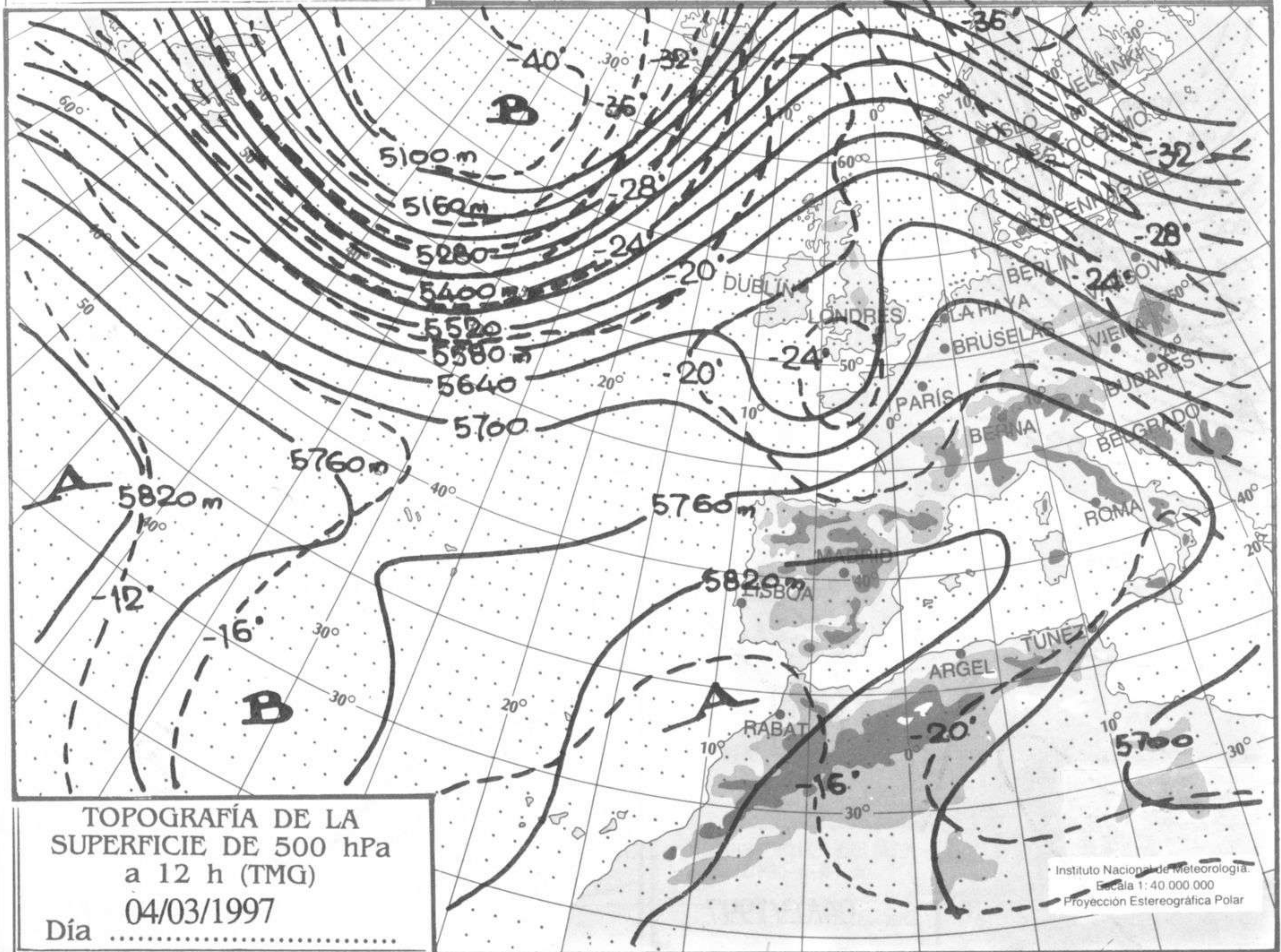




TOPOGRAFÍA DE LA SUPERFICIE DE 700 hPa a 12 h (TMG)

Día 04/03/1997

Instituto Nacional de Meteorología.
Escala 1: 40 000 000
Proyección Estereográfica Polar



TOPOGRAFÍA DE LA SUPERFICIE DE 500 hPa a 12 h (TMG)

Día 04/03/1997

Instituto Nacional de Meteorología.
Escala 1: 40 000 000
Proyección Estereográfica Polar

