

BOLETIN Meteorológico



Ministerio de Medio Ambiente

Número 41. LUNES 10 DE FEBRERO DE 1997

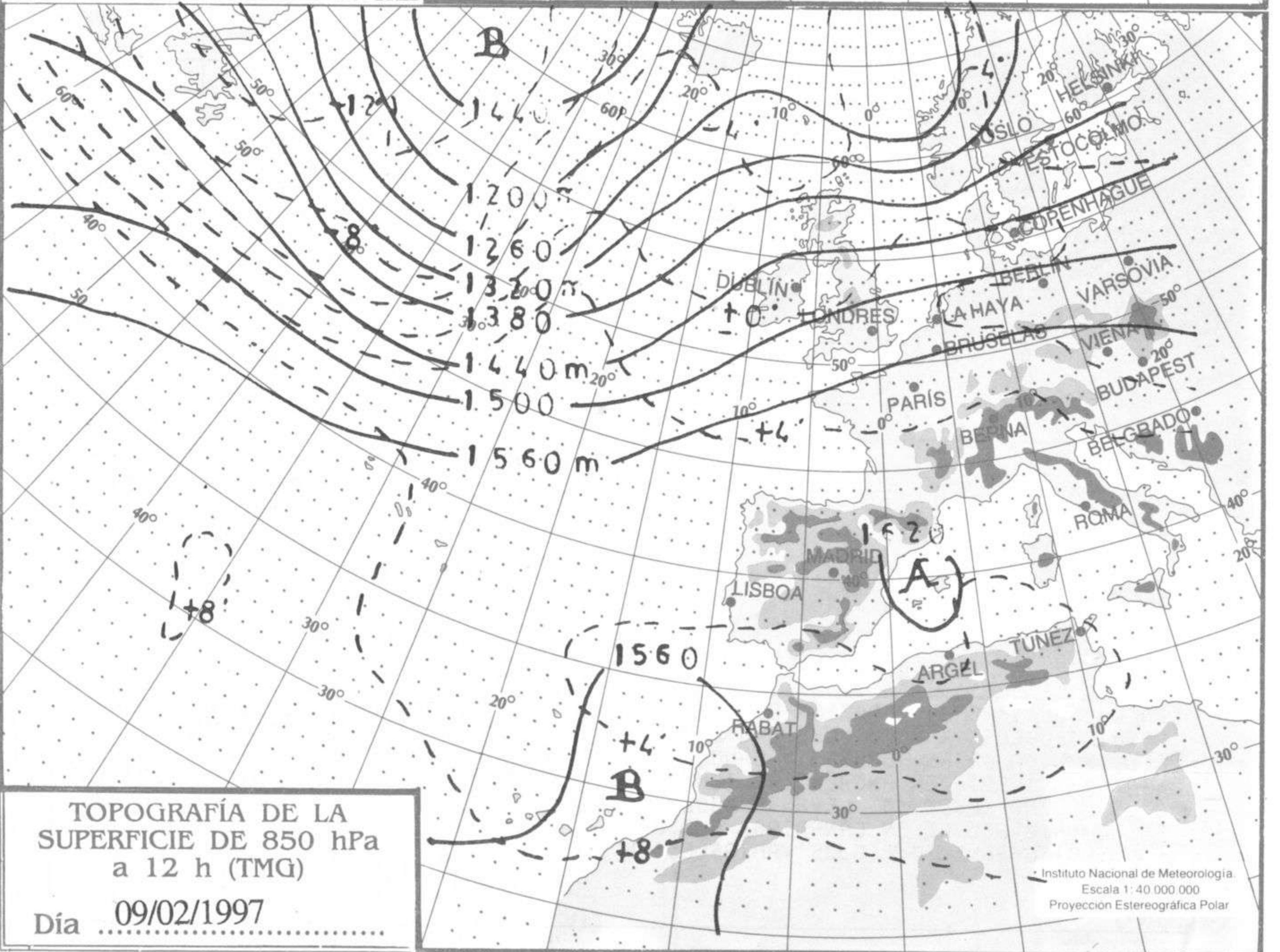
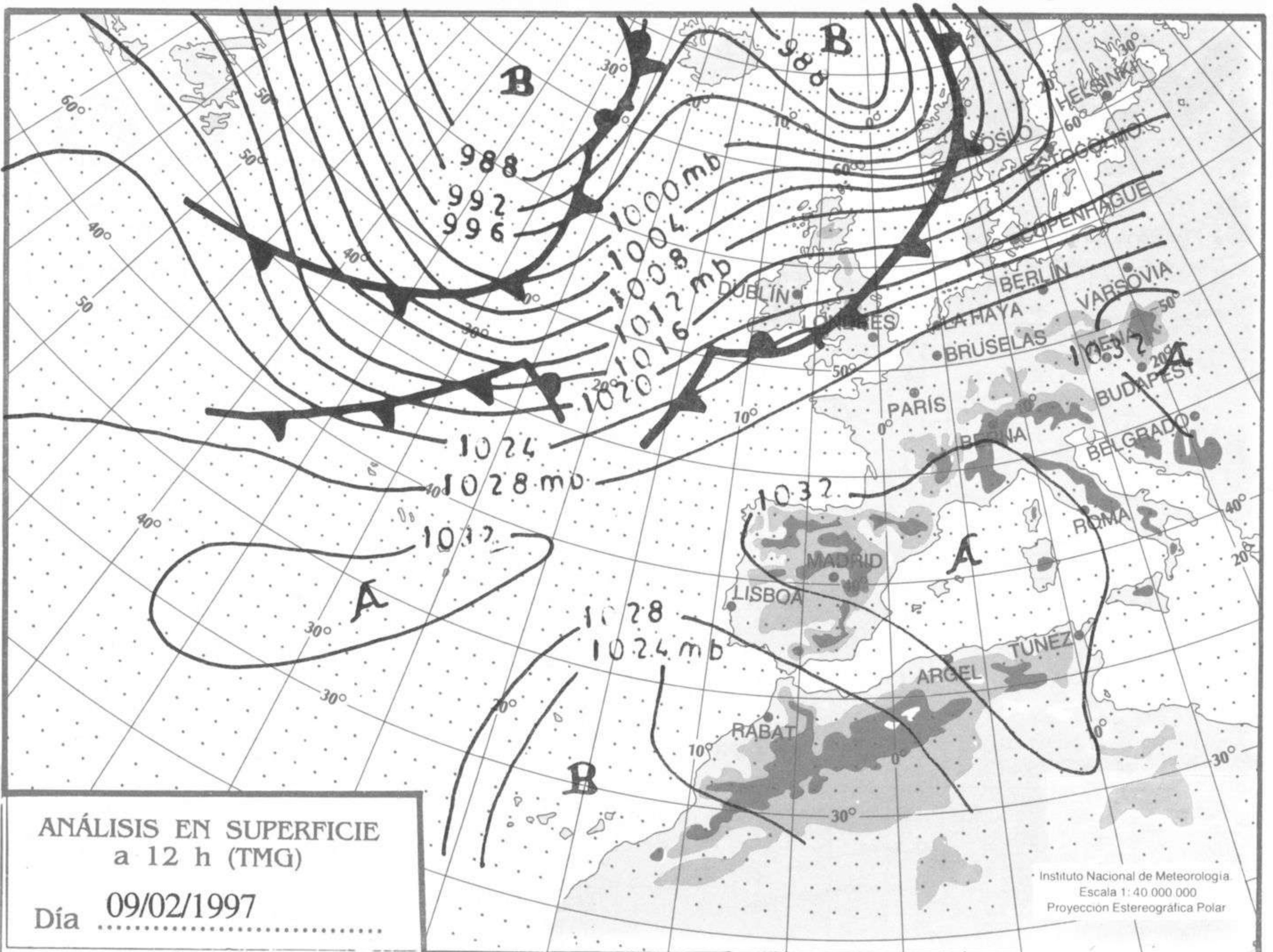
© Ministerio de Medio Ambiente. Prohibida su reproducción total o parcial por cualquier medio sin autorización expresa por escrito.
 Instituto Nacional de Meteorología. Ciudad Universitaria, s/n. 28040-Madrid. NIPO: 161-96-004-7

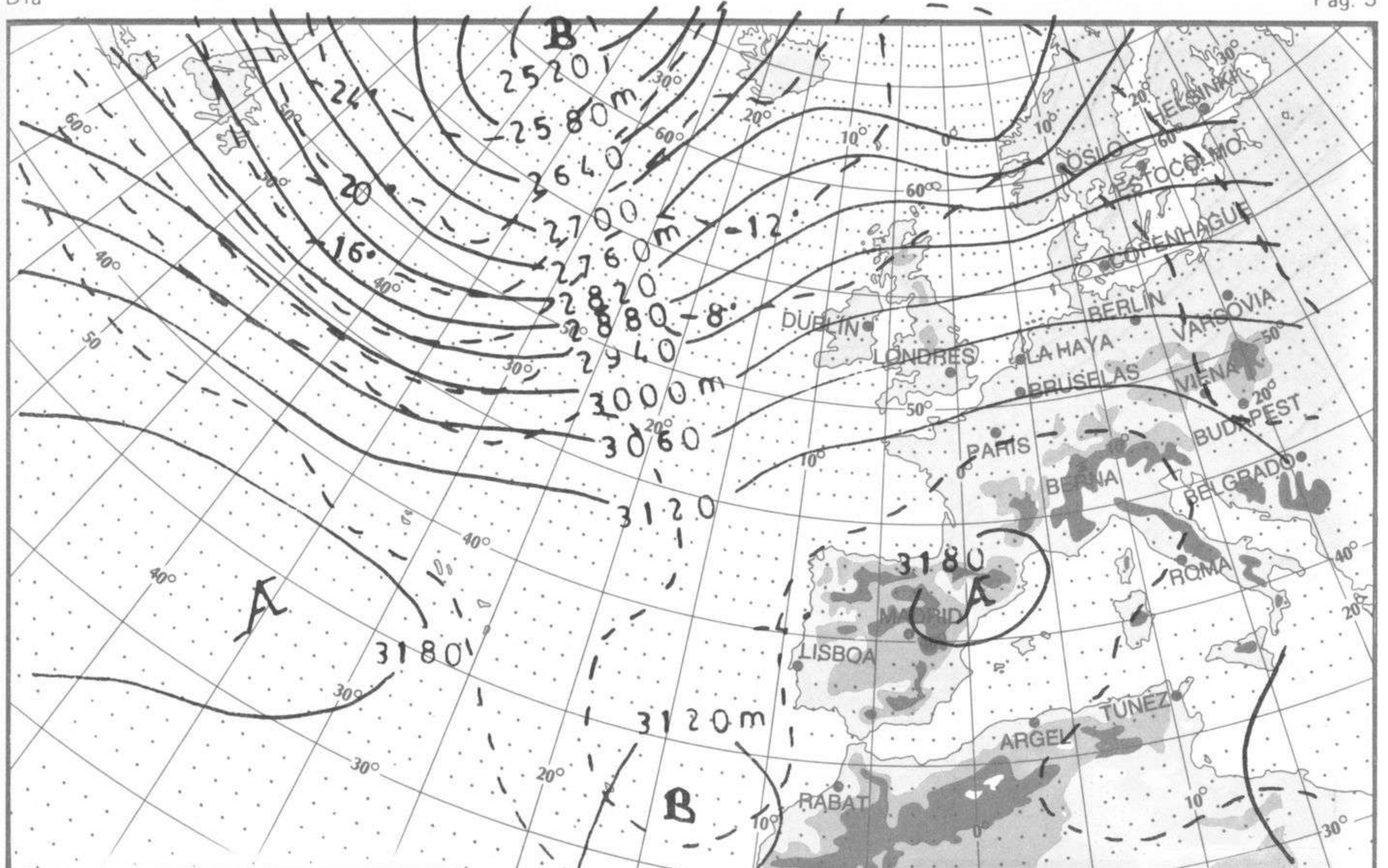
ESTACIONES	TEMPERA MAX MIN	PRECIPITA DIA NOC	HORS SOL	ESTACIONES	TEMPERA MAX MIN	PRECIPITA DIA NOC	HORS SOL
LA CORUÑA	17 10		9.1	LERIDA	12 -1		5.6
MONTEVENTOSO	16 8		8.7	GERONA (A)	16 -1		7.0
EL FERROL				BARCELONA	16 7		
LUGO (P.C.)	17 3		5.9	BARCELONA (A)	14 5		8.9
SANTIAGO DE C.	16 6		8.1	REUS (A)	14 3		8.8
PONTEVEDRA	17 5			TARRAGONA			
VIGO (A)	16 7		8.7	TORTOSA	17 3		8.8
VIGO	17 9		9.2	MONTSENY			
ORENSE	19 1		5.4	CASTELLON	17 5		10.0
PONFERRADA	15 2			VALENCIA (A)	18 5		
AVILES (A)	16 9		8.8	VALENCIA	17 8		
GIJON	14 4		8.6	ALICANTE (A)	17 9		5.8
OVIEDO	16 7		8.4	ALICANTE	17 6		6.3
SANTANDER (A)	14 1		7.8	MURCIA (A)	17 7		6.5
SANTANDER	15 7		8.5	MURCIA	17 8		7.6
BILBAO (A)	18 4		8.7	CARTAGENA	14 9		
SAN SEBASTIAN	15 9		9.2	SAN JAVIER	15 8		6.9
S. SEBASTIAN (A)	17 1		8.8	SEVILLA (A)	19 8		
LEON (A)	13 1		8.6	CORDOBA (A)	18 6		6.5
ZAMORA	14 0		5.8	JAEN	13 8		
PALENCIA				GRANADA (A)	18 1		8.8
BURGOS (A)	15 -4		9.6	HUELVA	19 7		7.5
BURGOS				JEREZ FRONT (A)	16 6		1.7
VALLADOLID (A)	14 -2		9.8	CADIZ	18 11		
VALLADOLID	14 -1		8.5	TARIFA	15 14		1.7
SORIA	14 -3		9.6	MALAGA (A)	17 7		5.9
SALAMANCA	14 -2	IP		ALMERIA (A)	20 10		8.3
SALAMANCA (A)	14 -2		9.4	PALMA DE M. (A)	17 5		9.7
AVILA	12 -3		8.5	MAHON (A)	16 7		9.0
SEGOVIA	13 1		9.5	IBIZA (A)	16 9		6.3
NAVACERRADA	8 0		9.0	S.C. TENERIFE	22 17	IP	9.3
MADRID/BARAJAS	14 0		10.5	TENERIFE NOR (A)	17 10	2.0	7.8
MADRID (C. UNIV)	14 -1			TENERIFE SUR (A)	20 15		10.1
MADRID (RETIRO)	12 3			IZAÑA	5 -3		8.9
GUADALAJARA	14 -2			LAS PALMAS (A)	22 16		9.5
TOLEDO	14 1		6.2	FUERTEVENTURA (A)	21 14		9.7
CUENCA	16 -2		7.5	LANZAROTE (A)	20 15		8.6
MOLINA DE ARA.	16 -6			LA PALMA (A)	19 15		8.6
CIUDAD REAL	12 0		2.9	HIERRO (A)	21 18		
ALBACETE (A)	14 3		7.7	CEUTA		15	0.0
CACERES	14 3		8.4	MELILLA	16 14		7.3
BADAJÓZ (A)	16 3		8.0				
VITORIA (A)	15 -2		8.4				
LOGROÑO							
LOGROÑO (A)	12						
PAMPLONA	15 -2		8.3				
HUESCA (A)	13 3		9.5				
DAROCA	15 -3		8.8				
ZARAGOZA (A)	13 -2		8.2				
ZARAGOZA	12 -1						
CALAMOCHA	15 -4		9.2				
TERUEL	16 -4		7.9				

NOTA: LAS MAXIMAS Y PRECIPITACIONES (DIA) SON DE 06 A 18 (TMG) DE AYER
 LAS MINIMAS Y PRECIPITACIONES (NOCHE) SON DE 18 (TMG) DE AYER A 06 (TMG) DE HOY.
 LAS HORAS DE SOL SON DE AYER.

INFORMACION GENERAL

EN LAS ULTIMAS 24 HORAS HA ESTADO NUBOSO EN EL TERCIO SUR PENINSULAR Y AMBOS ARCHIPIELAGOS. Y POCO NUBOSO O DESPEJADO EN EL RESTO. ALGUNA PRECIPITACION DEBIL EN CANARIAS. BRUMAS Y BANCOS DE NIEBLA EN BALEARES Y CASI TODA LA PENINSULA EXCEPTO EN ANDALUCIA. TEMPERATURAS MINIMAS SIN CAMBIOS SIGNIFICATIVOS O EN LIGERO DESCENSO. LEVANTE MODERADO A FUERTE EN EL ESTRECHO, MODERADO CON PREDOMINIO DEL NE EN CANARIAS, FLOJOS A MODERADOS DE COMPONENTE E EN EL LITORAL MEDITERRANEO Y FLOJOS VARIABLES EN EL RESTO.

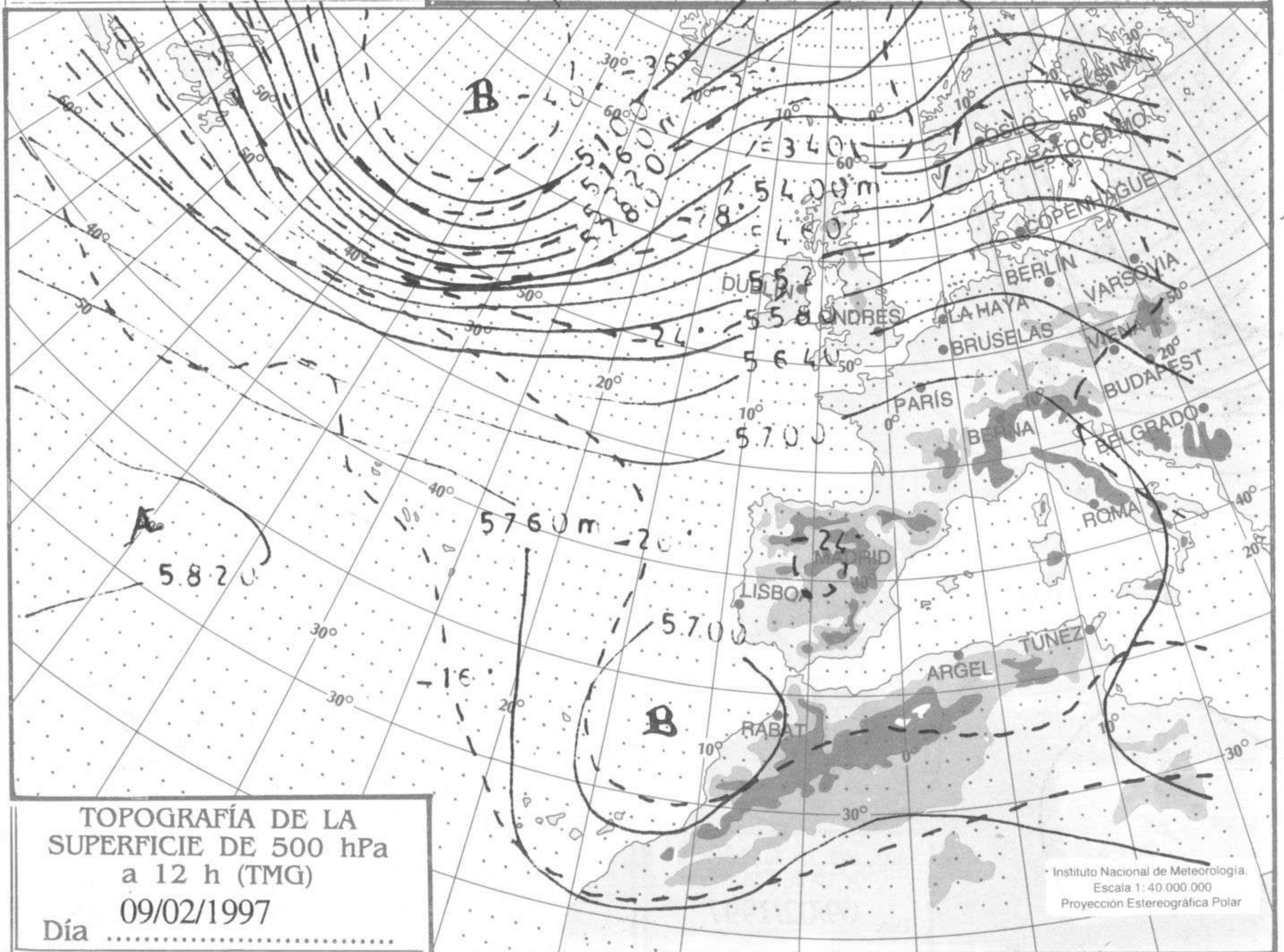




TOPOGRAFÍA DE LA SUPERFICIE DE 700 hPa a 12 h (TMG)

Día 09/02/1997

Instituto Nacional de Meteorología.
Escala 1: 40 000 000
Proyección Estereográfica Polar



TOPOGRAFÍA DE LA SUPERFICIE DE 500 hPa a 12 h (TMG)

Día 09/02/1997

Instituto Nacional de Meteorología.
Escala 1: 40 000 000
Proyección Estereográfica Polar

