

# M B O L E T I N Meteorológico



Ministerio de Medio Ambiente

Número 297. MIÉRCOLES 23 DE OCTUBRE DE 1996

© Ministerio de Medio Ambiente. Prohibida su reproducción total o parcial por cualquier medio sin autorización expresa por escrito. Instituto Nacional de Meteorología. Ciudad Universitaria, s/n. 28040-Madrid. NIPO: 161-96-004-7

ESTACIONES	TEMPERA MAX MIN	PRECIPITA DIA NOC	HORS SOL	ESTACIONES	TEMPERA MAX MIN	PRECIPITA DIA NOC	HORS SOL
LA CORUÑA	28 16		10.2	LERIDA	24 9		9.1
MONTEVENTOSO	26 15		9.9	GERONA (A)	26 9		9.1
EL FERROL				BARCELONA	21 15		
LUGO (P.C.I)	25 6		8.7	BARCELONA (A)	21 14		9.2
SANTIAGO DE C.	25 13		8.9	REUS (A)	23 12		7.7
PONTEVEDRA	26 13			TARRAGONA	22 14		
VIGO (A)			9.3	TORTOSA	28 14		9.7
VIGO	30 15		9.6	MONTSENY			
ORENSE	26 11		7.4	CASTELLÓN	25 13		7.6
PONFERRADA			9	VALENCIA (A)	27 12		10.3
AVILES (A)	25 15		9.8	VALENCIA	26 13		10.0
GIJÓN	22 11		9.0	ALICANTE (A)	27 13		9.8
OVIEDO	26 15		10.0	ALICANTE	28 14		9.5
SANTANDER (A)	23 10		9.0	MURCIA (A)	30 10		10.4
SANTANDER	23 15		9.6	MURCIA	29 13		10.7
BILBAO (A)	29 13		9.1	CARTAGENA	24 19		
SAN SEBASTIAN	23 19		10.1	SAN JAVIER	23 11		10.2
S. SEBASTIAN (A)	26 11		9.0	SEVILLA (A)	31 17		
LEON (A)	22 10		9.5	CORDOBA (A)	28 14		
ZAMORA	25 10		8.6	JAEN	26 17		9.1
PALENCIA	24 8			GRANADA (A)	28 8		9.9
BURGOS (A)	25 6		9.5	HUELVA	27 12		8.0
BURGOS				JEREZ FRONT (A)	30		
VALLADOLID (A)	24 8		10.0	CADIZ	25 18		
VALLADOLID	25 8		9.1	TARIFA	19 17		10.2
SORIA	26 5		10.4	MALAGA (A)	24 13		10.3
SALAMANCA	26 7			ALMERIA (A)	24 14		10.4
SALAMANCA (A)	26 5		9.2	PALMA DE M. (A)	22 12		10.1
AVILA	22 8		9.8	MAHÓN (A)	22 15		9.5
SEGOVIA	26 12		10.1	IBIZA (A)	24 13		9.2
NAVACERRADA	19 11		9.7	S.C. TENERIFE	32 24		8.5
MADRID/BARRAJAS	27 7		10.7	TENERIFE NOR (A)	29 22		7.9
MADRID (C.UNIVI)	26 9			TENERIFE SUR (A)	32 23		8.4
MADRID (RETIRO)	24 12			IZAÑA	16 9		5.0
GUADALAJARA	27 4		8.4	LAS PALMAS (A)	31 22		7.3
TOLEDO	28 10		10.5	FUERTEVENTUR (A)	30 20		7.0
CUENCA			9.3	LANZAROTE (A)	31 23		6.6
MOLINA DE ARA.	25 1		9.4	LA PALMA (A)	32 24		6.5
CIUDAD REAL	27 10		8.7	HIERRO (A)			5.4
ALBACETE (A)	25 8		10.0	CEUTA	21 17		9.4
CACERES	27 13		10.1	MELILLA	23 15		9.3
BADAJÓZ (A)	29 11		9.4				
VITORIA (A)	26 6	IP	5.7				
LOGROÑO							
LOGROÑO (A)	29 7		9.2				
PAMPLONA	25 9		9.4				
HUESCA (A)	25 14		9.8				
DAROCA	27 6		9.4				
ZARAGOZA (A)	26						
ZARAGOZA	25 9						
CALAMOCHA	27 4		8.7				
TERUEL	27 4		9.5				

NOTA: LAS MAXIMAS Y PRECIPITACIONES (DIA) SON DE 06 A 18 (TMG) DE AYER LAS MINIMAS Y PRECIPITACIONES (NOCHE) SON DE 18 (TMG) DE AYER A 06 (TMG) DE HOY. LAS HORAS DE SOL SON DE AYER.

I N F O R M A C I O N  
G E N E R A L

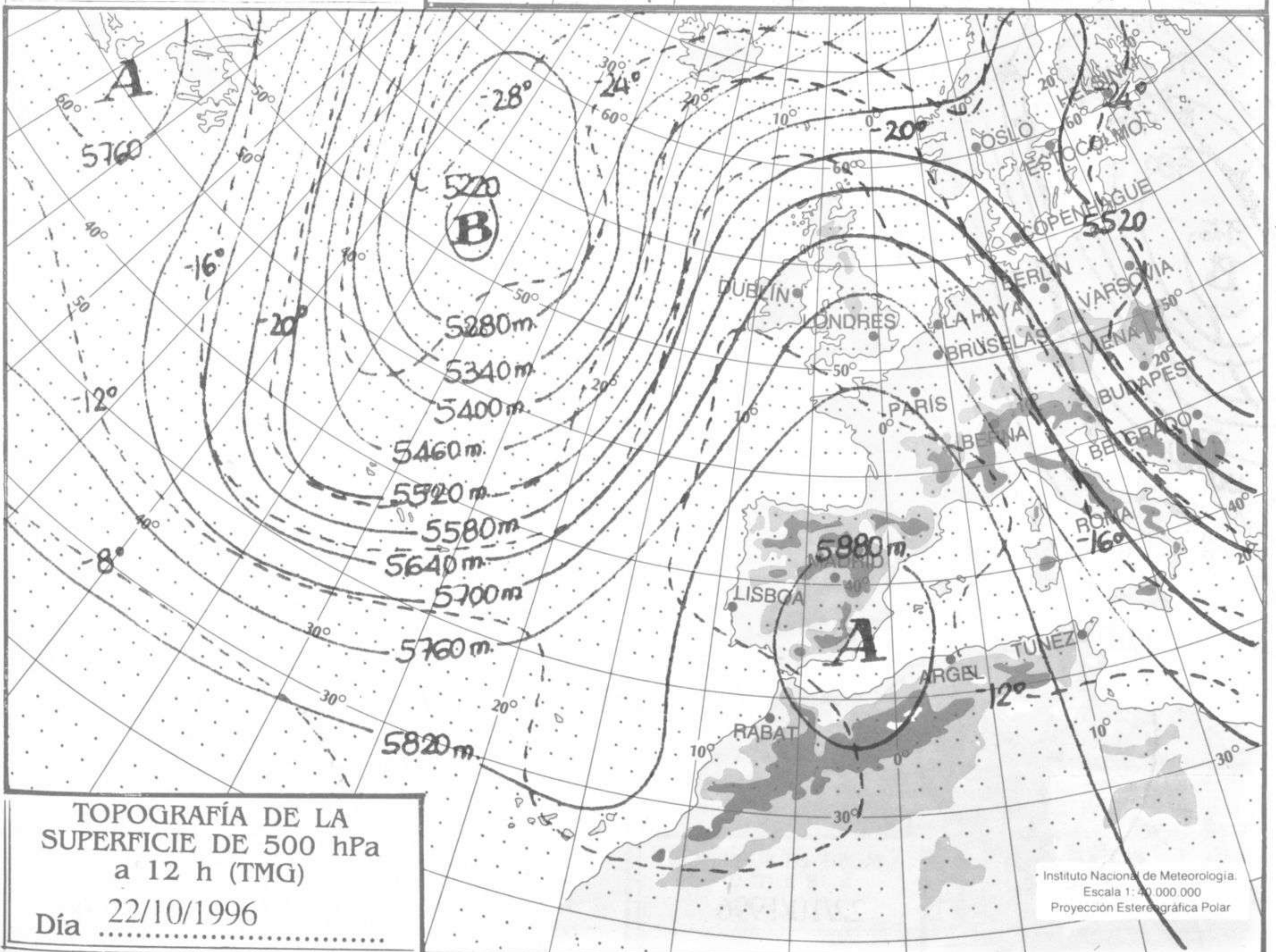
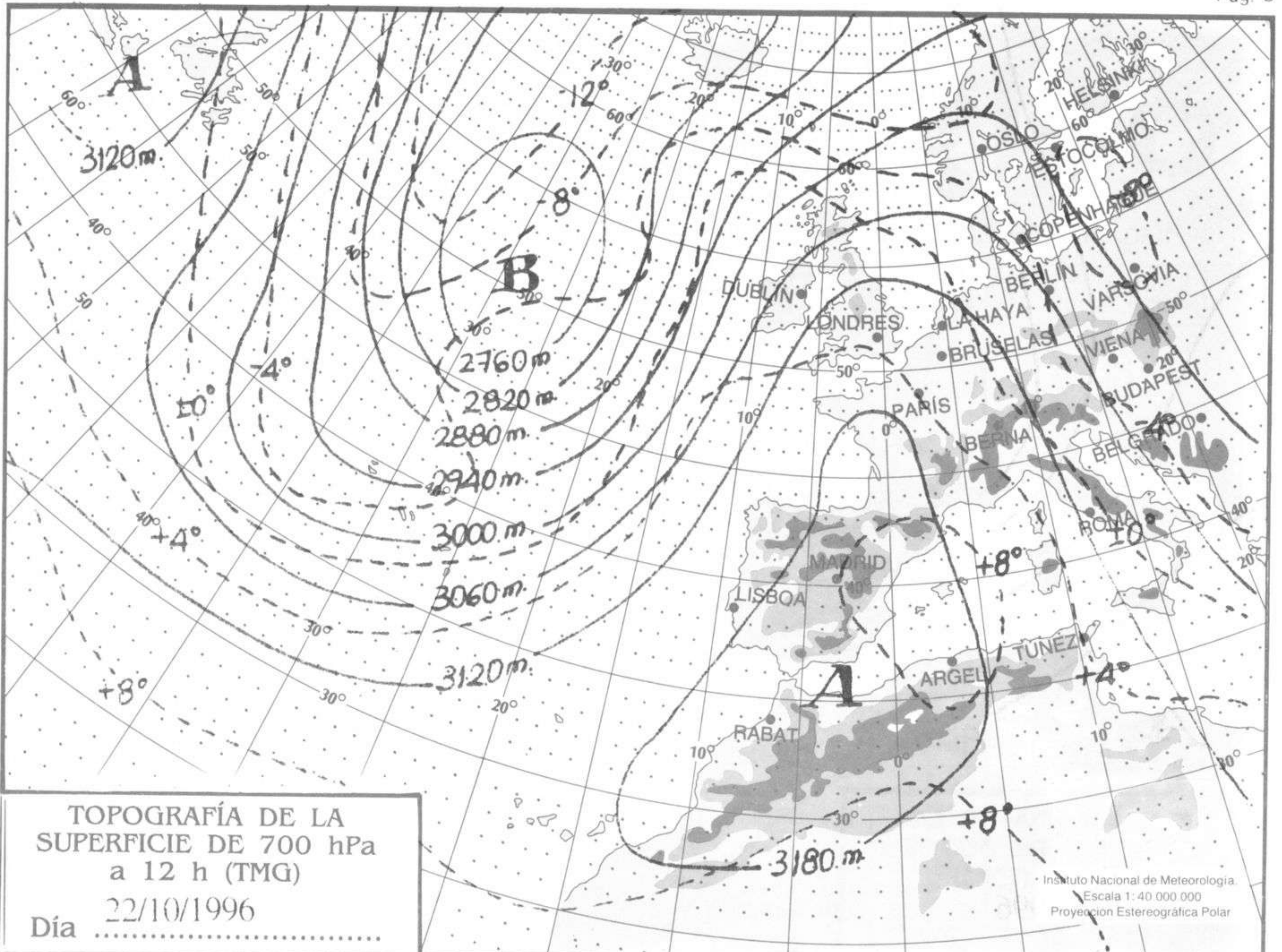
EN LAS ULTIMAS 24 HORAS HA ESTADO, EN GENERAL, POCO NUBOSO O DESPEJADO. HUBO NIEBLAS MATINALES EN GALICIA, CANTABRICO, NORTE DE CASTILLA Y LEON Y CABECERA DEL EBRO. VIENTOS ENCALMADOS SALVO EN EL AREA DEL ESTRECHO, DONDE SOPLARON MODERADOS DEL E. TEMPERATURAS SIN CAMBIOS SIGNIFICATIVOS.



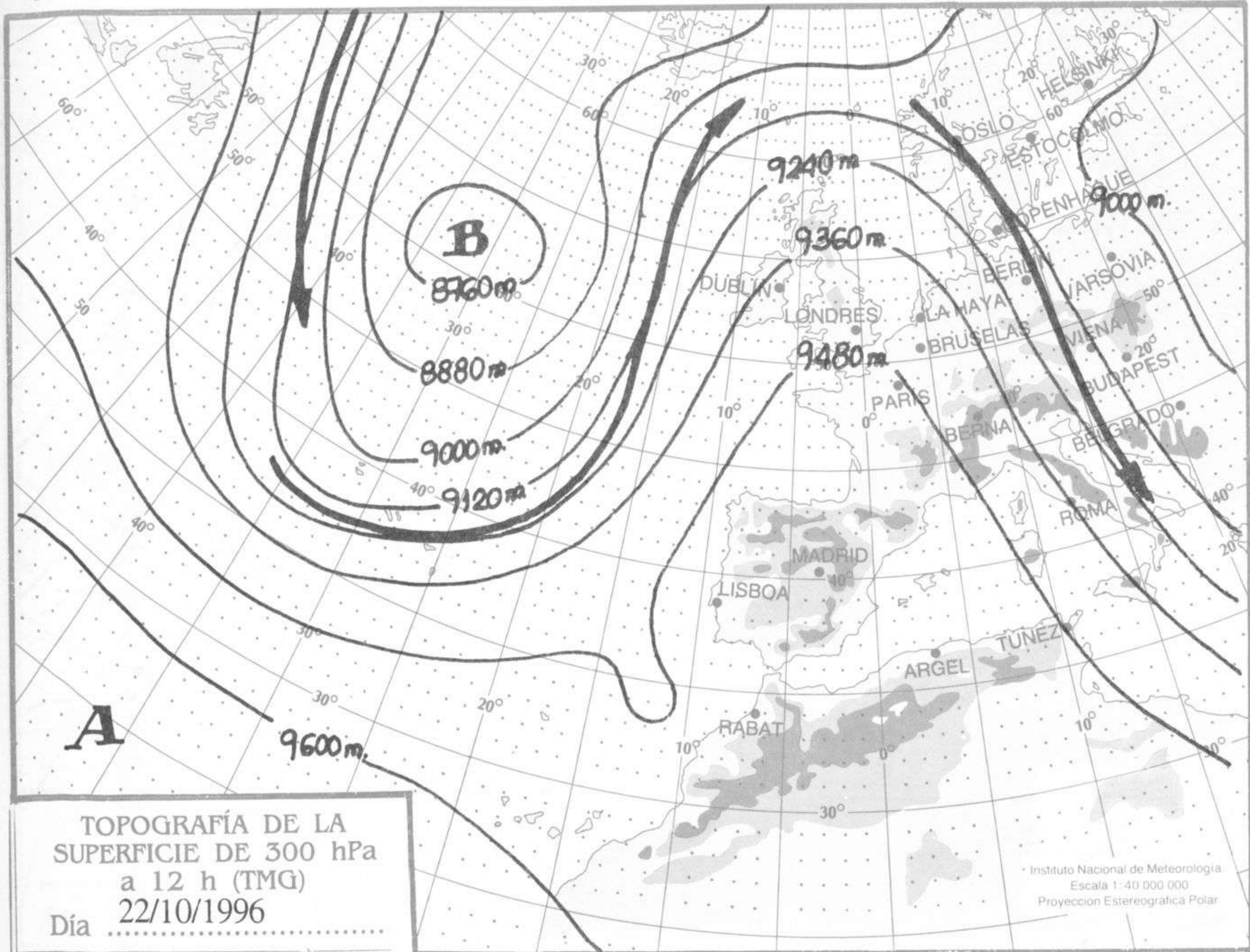




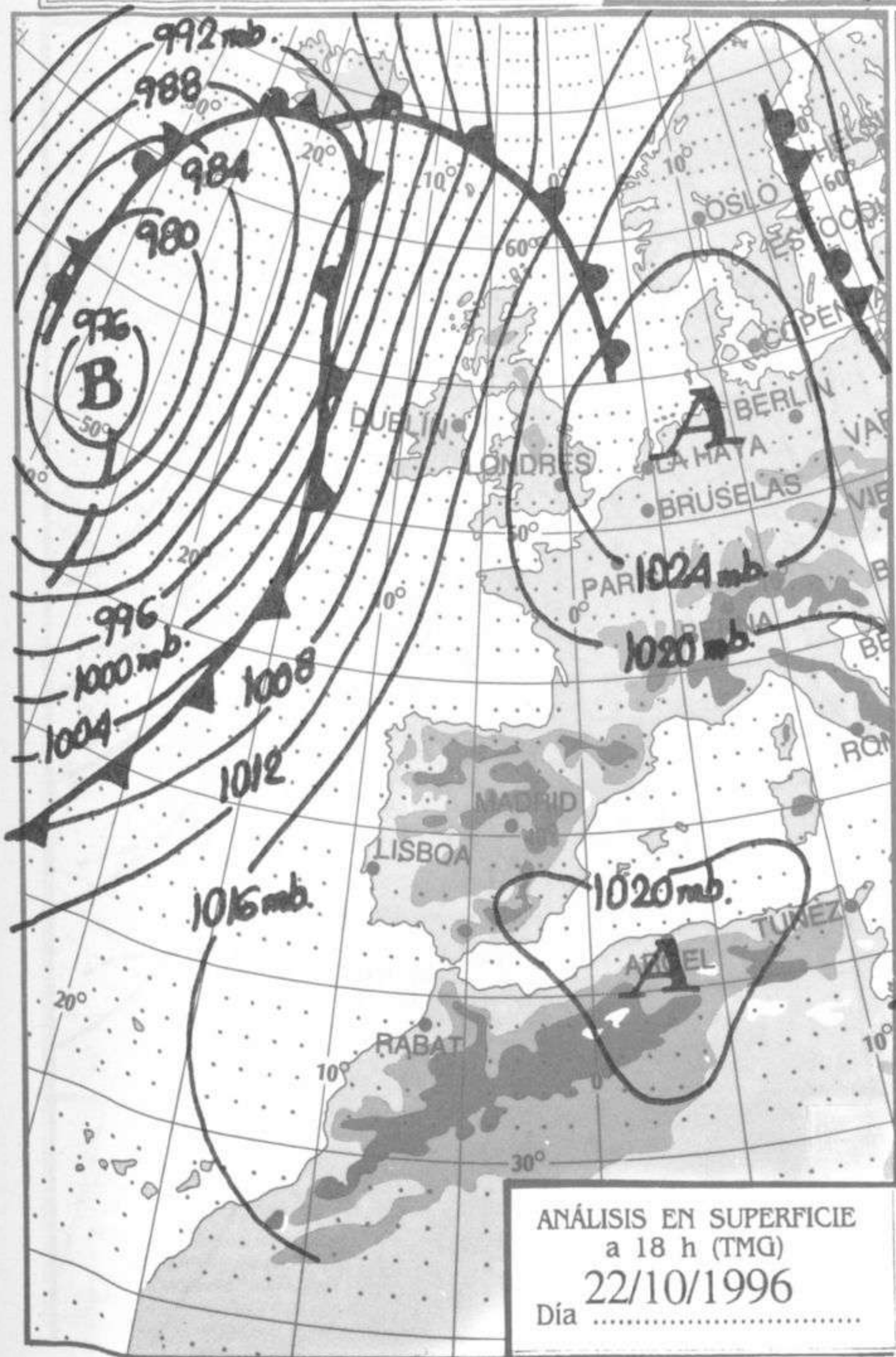
Pa



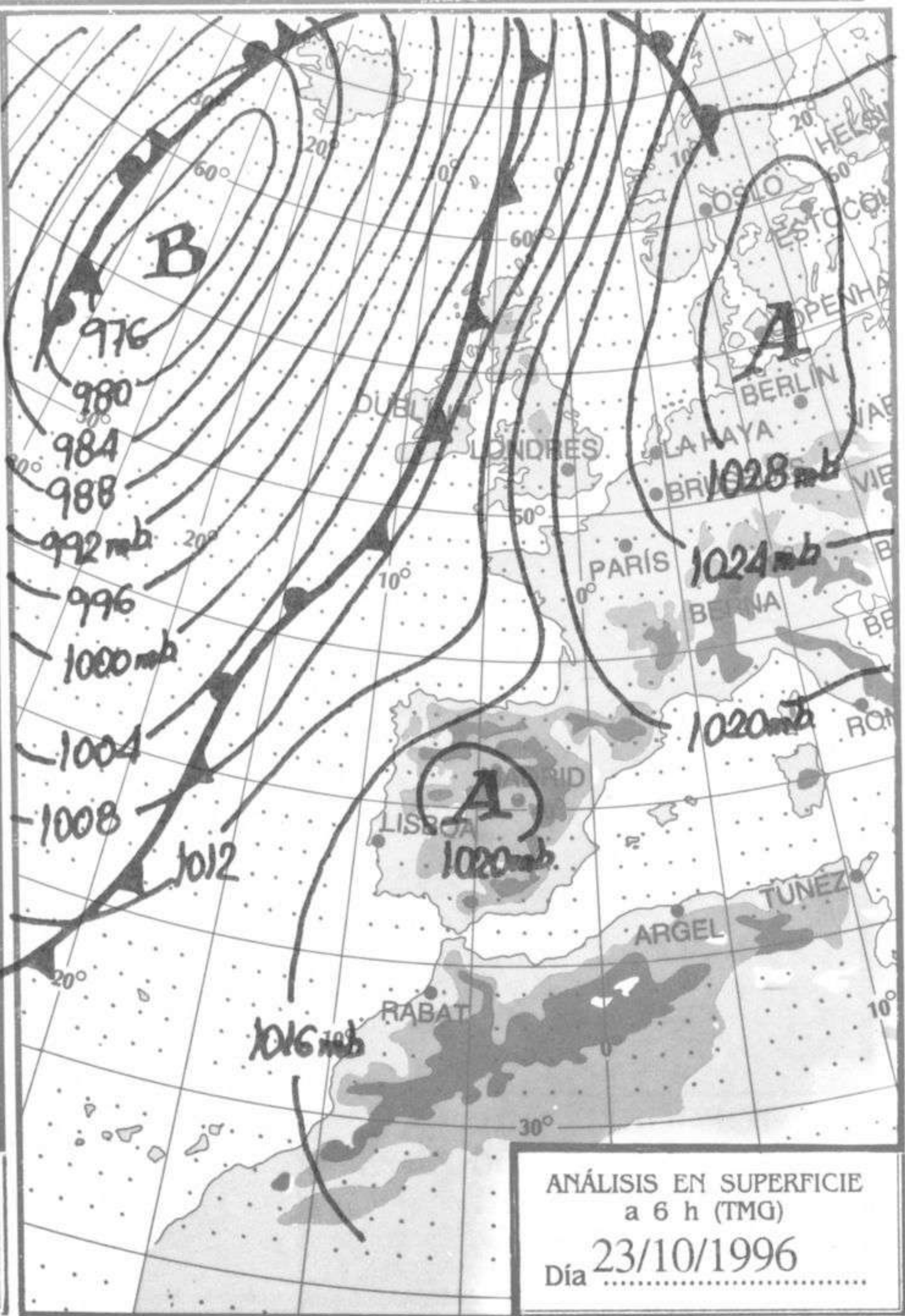




TOPOGRAFÍA DE LA SUPERFICIE DE 300 hPa a 12 h (TMG)  
 Día 22/10/1996



ANÁLISIS EN SUPERFICIE a 18 h (TMG)  
 Día 22/10/1996



ANÁLISIS EN SUPERFICIE a 6 h (TMG)  
 Día 23/10/1996