

BOLETIN Meteorológico



Ministerio de Obras Públicas, Transportes y Medio Ambiente

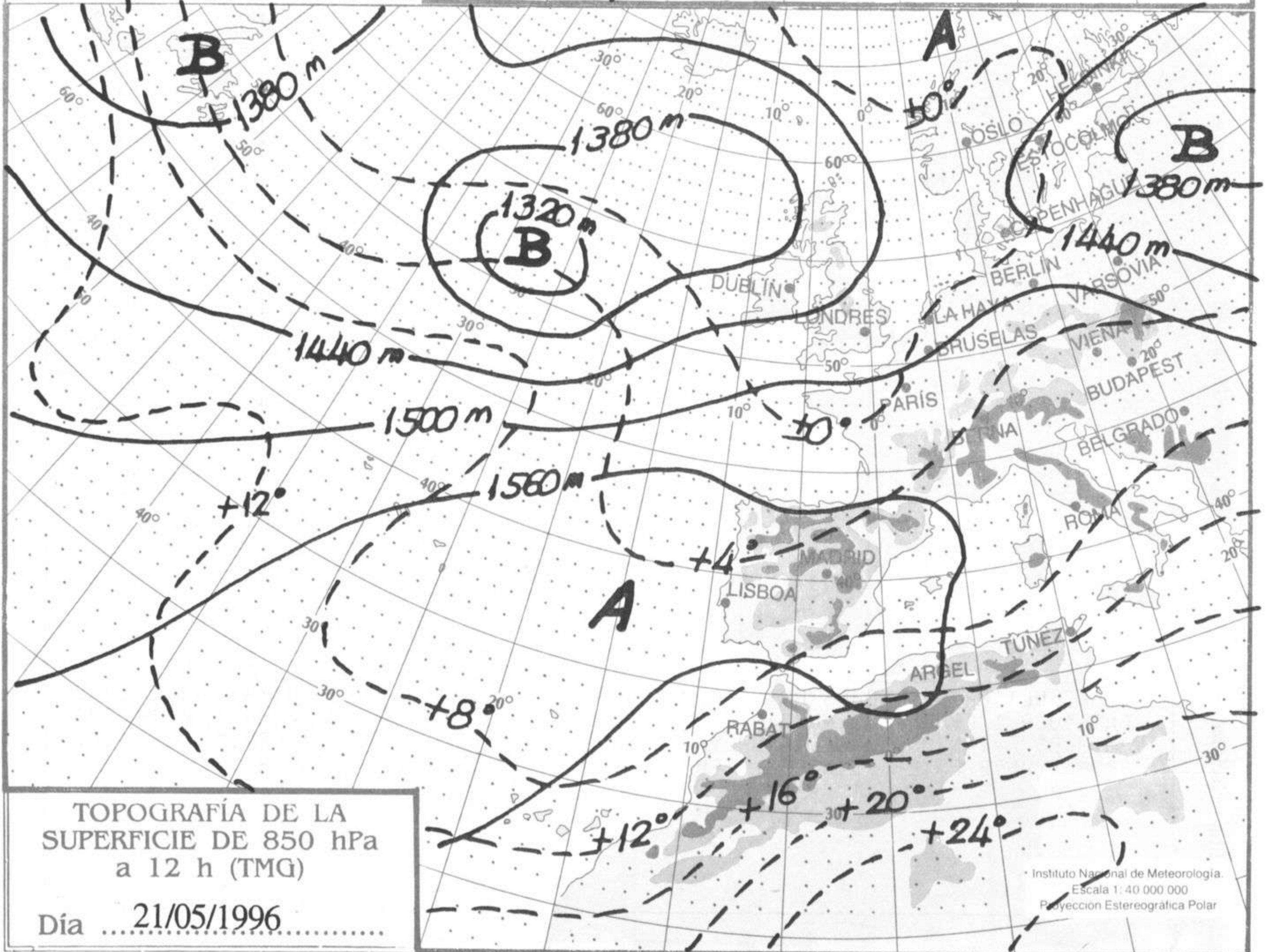
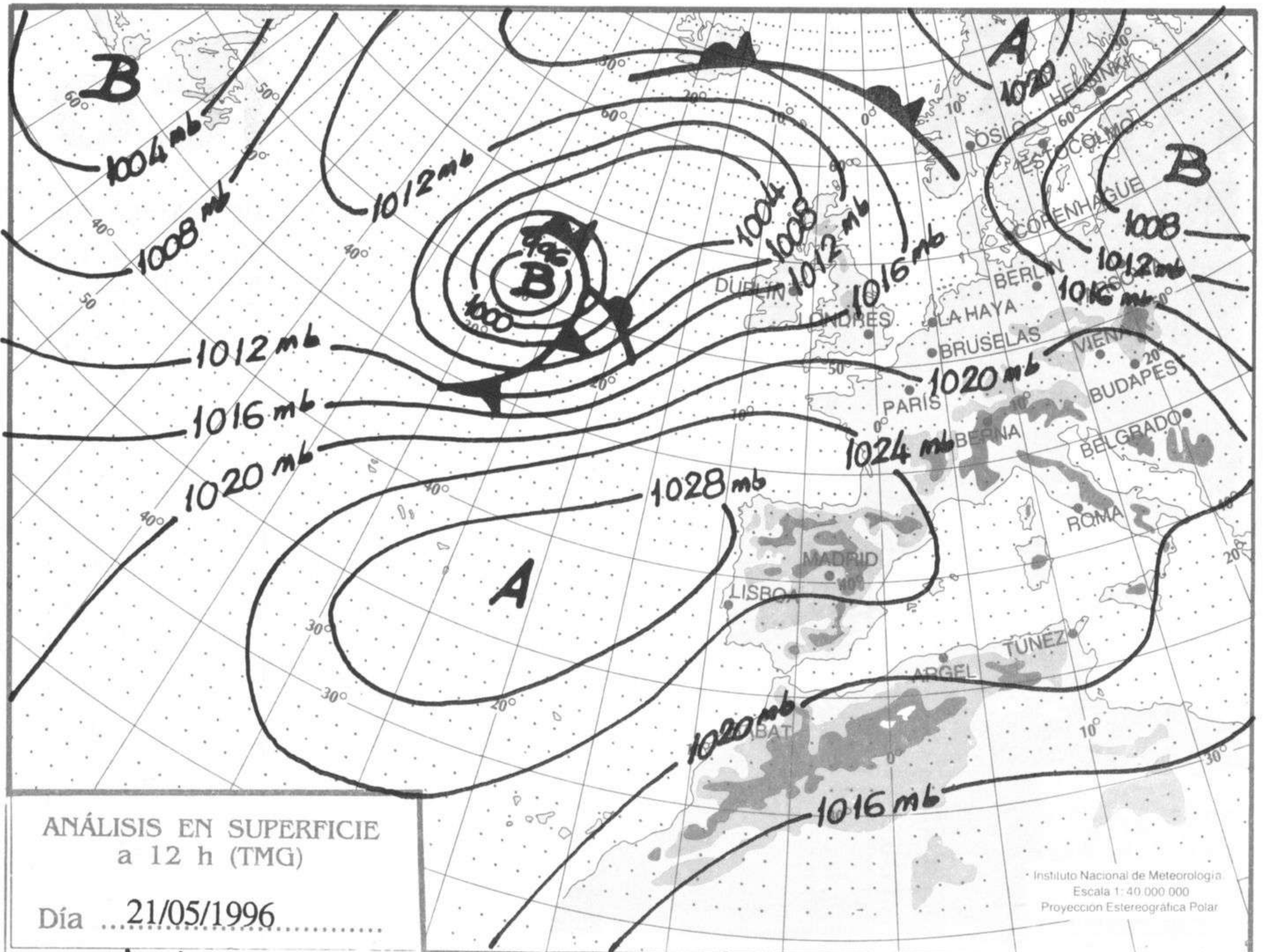
Número 143. MIÉRCOLES 22 DE MAYO DE 1996

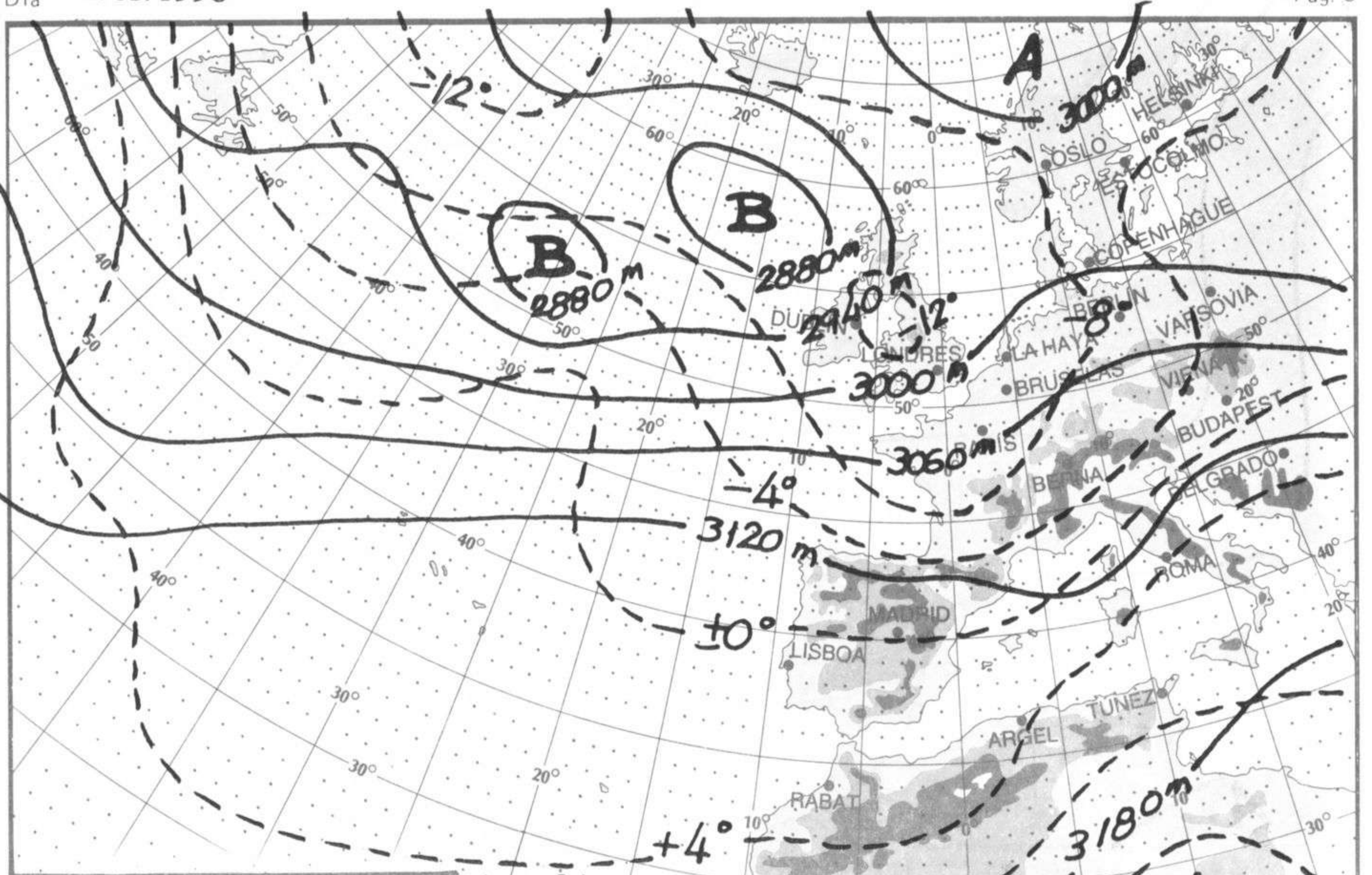
© Ministerio de Obras Públicas, Transportes y Medio Ambiente. Prohibida su reproducción total o parcial por cualquier medio sin autorización expresa por escrito. Instituto Nacional de Meteorología. Ciudad Universitaria, s/n. 28040-Madrid.

ESTACIONES	TEMPERA MAX MIN	PRECIPITA DIA NOC	HORS SOL	ESTACIONES	TEMPERA MAX MIN	PRECIPITA DIA NOC	HORS SOL
LA CORUÑA	17 11		11.5	LERIDA	24 8		12.3
MONTEVENTOSO	9		11.7	GERONA (A)	21 9	6.0	6.0
EL FERROL				BARCELONA	19 15		
LUGO (P.C.)	18 4		10.5	BARCELONA (A)	21 13		11.0
SANTIAGO DE C.	18 7		8.1	REUS (A)	21 13		8.9
PONTEVEDRA	19			TARRAGONA			
VIGO (A)	18 9		11.8	TORTOSA	25 13		9.4
VIGO	18 10		12.7	MONTSENY			
ORENSE	22 8		10.8	CASTELLON	22 15		12.4
PONFERRADA	20 7			VALENCIA (A)	23 13		14.2
AVILES (A)	15 8		12.6	VALENCIA	23 14		11.9
GIJON	17 9		13.5	ALICANTE (A)	24 13		12.7
OVIEDO	16 8		9.9	ALICANTE	23 12		12.3
SANTANDER (A)	17 8		8.2	MURCIA (A)		11	12.2
SANTANDER	17 10		10.7	MURCIA	26 12		12.6
BILBAO (A)	17 7		6.4	CARTAGENA	20 14		
SAN SEBASTIAN	15 8		6.4	SAN JAVIER	21 14		13.2
S. SEBASTIAN (A)	19 7		4.0	SEVILLA (A)	27 14		
LEON (A)	16 7		11.6	CORDOBA (A)	26 10		12.9
ZAMORA	18 7		12.9	JAEN	22 13		12.9
PALENCIA	15 4			GRANADA (A)	24 8		12.0
BURGOS (A)	16 2		7.7	HUELVA	26 12		13.0
BURGOS				JEREZ FRONT (A)	26 10		12.6
VALLADOLID (A)	19 6		12.9	CADIZ	26 16		
VALLADOLID	18 5		12.7	TARIFA	19 17		12.9
SORIA	16 3		10.5	MALAGA (A)	22 10		13.4
SALAMANCA	17 4			ALMERIA (A)	22 15		13.3
SALAMANCA (A)	17 5		12.0	PALMA DE M. (A)	22 8		13.1
AVILA	15 2		13.2	MAHON (A)	21 13		13.8
SEGOVIA	16 6		11.2	IBIZA (A)	24 12		12.7
NAVACERRADA	10 2		8.6	S.C. TENERIFE	24 18		9.9
MADRID/BARAJAS	8		11.7	TENERIFE NOR (A)	19 13		7.9
MADRID (C. UNIV)	21 9			TENERIFE SUR (A)		17	11.6
MADRID (RETIRO)	20 11			IZAÑA	14 8		7.8
GUADALAJARA	7		11.3	LAS PALMAS (A)	24 18		9.5
TOLEDO	21 9		12.5	FUERTEVENTUR (A)	23 17		10.7
CUENCA	21 7		12.6	LANZAROTE (A)	24 17		11.3
MOLINA DE ARA.	19 2		11.2	LA PALMA (A)	23 18		1.0
CIUDAD REAL	22 10		11.5	HIERRO (A)	21 18		8.6
ALBACETE (A)	20			CEUTA	22 17		13.0
CACERES	21 9		13.0	MELILLA	20		
BADAJÓZ (A)	23 10		12.5				
VITORIA (A)	14 1		3.5				
LOGROÑO							
LOGROÑO (A)	19 2		9.0				
PAMPLONA	16 3		7.5				
HUESCA (A)	20 7		11.4				
DAROCA	20 5						
ZARAGOZA (A)	22 7		11.9				
ZARAGOZA	22 9						
CALAMOCHA	19						
TERUEL	21 6		11.0				

NOTA: LAS MAXIMAS Y PRECIPITACIONES (DIA) SON DE 06 A 18 (TMG) DE AYER LAS MINIMAS Y PRECIPITACIONES (NOCHE) SON DE 18 (TMG) DE AYER A 06 (TMG) DE HOY.
LAS HORAS DE SOL SON DE AYER.
I N F O R M A C I O N
G E N E R A L

EN LAS ULTIMAS 24 HORAS HA ESTADO NUBOSO O MUY NUBOSO EN LA MITAD NORTE DE LA PENINSULA Y CANARIAS, NUBOSO O POCO NUBOSO EN EL RESTO. NO HA HABIDO PRECIPITACIONES. VIENTOS EN CALMA SALVO EN CANARIAS, DONDE SOPLO MODERADO DEL ESTE, Y DE LEVANTE EN EL ESTRECHO. TEMPERATURAS SIN CAMBIOS SIGNIFICATIVOS.

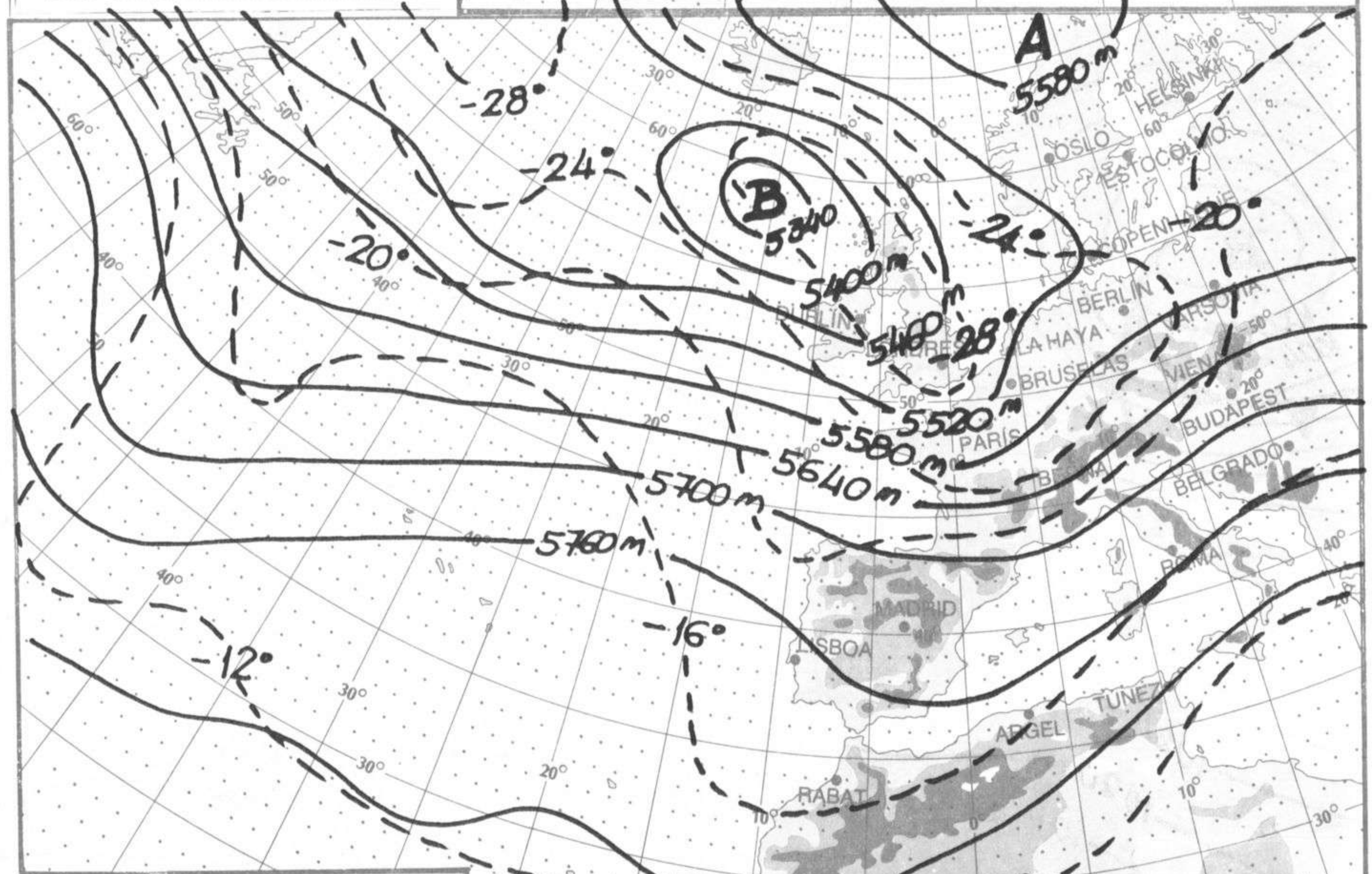




TOPOGRAFÍA DE LA SUPERFICIE DE 700 hPa a 12 h (TMG)

Día 21/05/1996

Instituto Nacional de Meteorología
Escala 1: 40 000 000
Proyección Estereográfica Polar



TOPOGRAFÍA DE LA SUPERFICIE DE 500 hPa a 12 h (TMG)

Día 21/05/1996

Instituto Nacional de Meteorología
Escala 1: 40 000 000
Proyección Estereográfica Polar

