

BOLETÍN Meteorológico



Ministerio de Obras Públicas, Transportes y Medio Ambiente

MADRID, LUNES 13 DE FEBRERO DE 1995

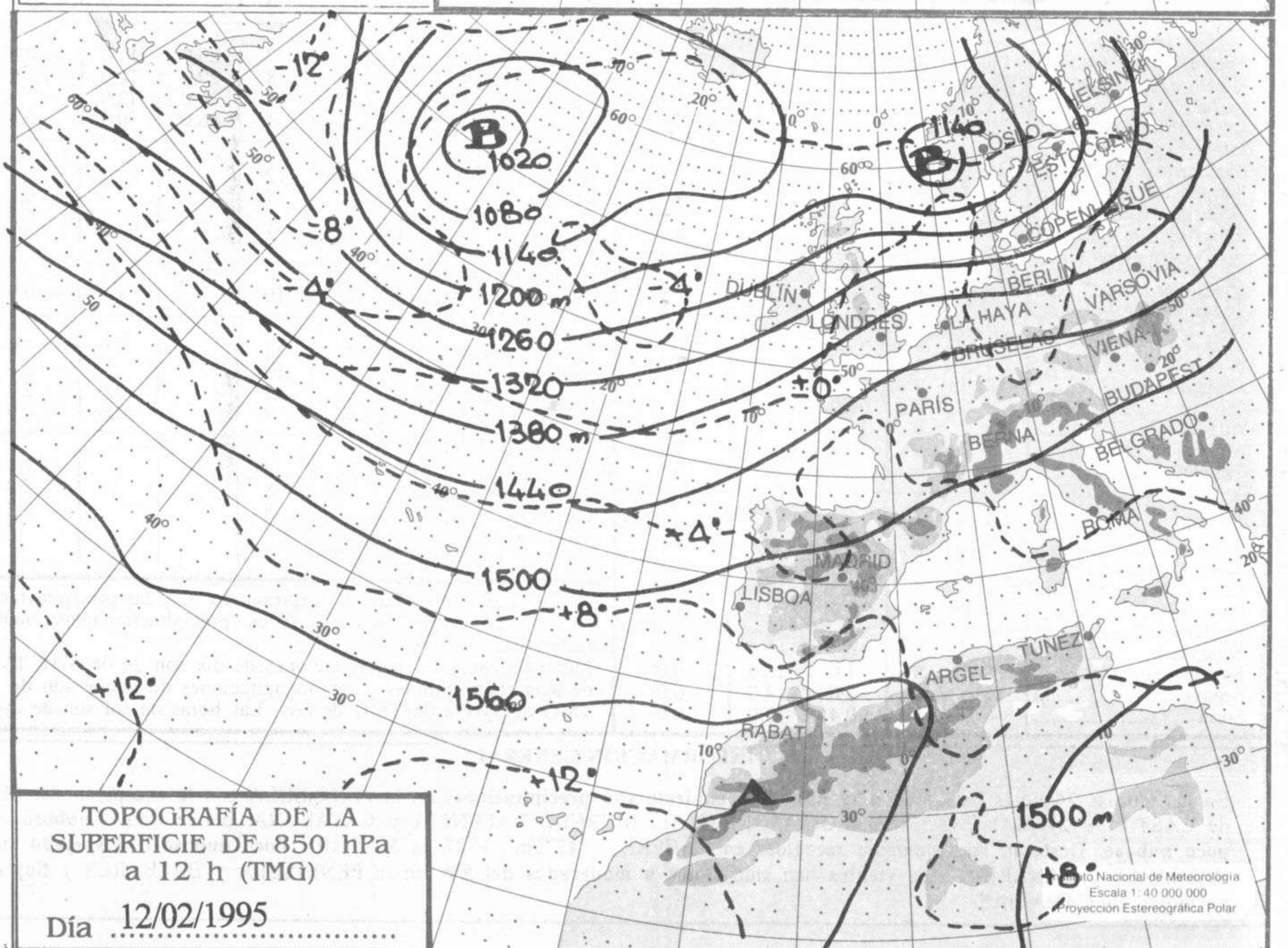
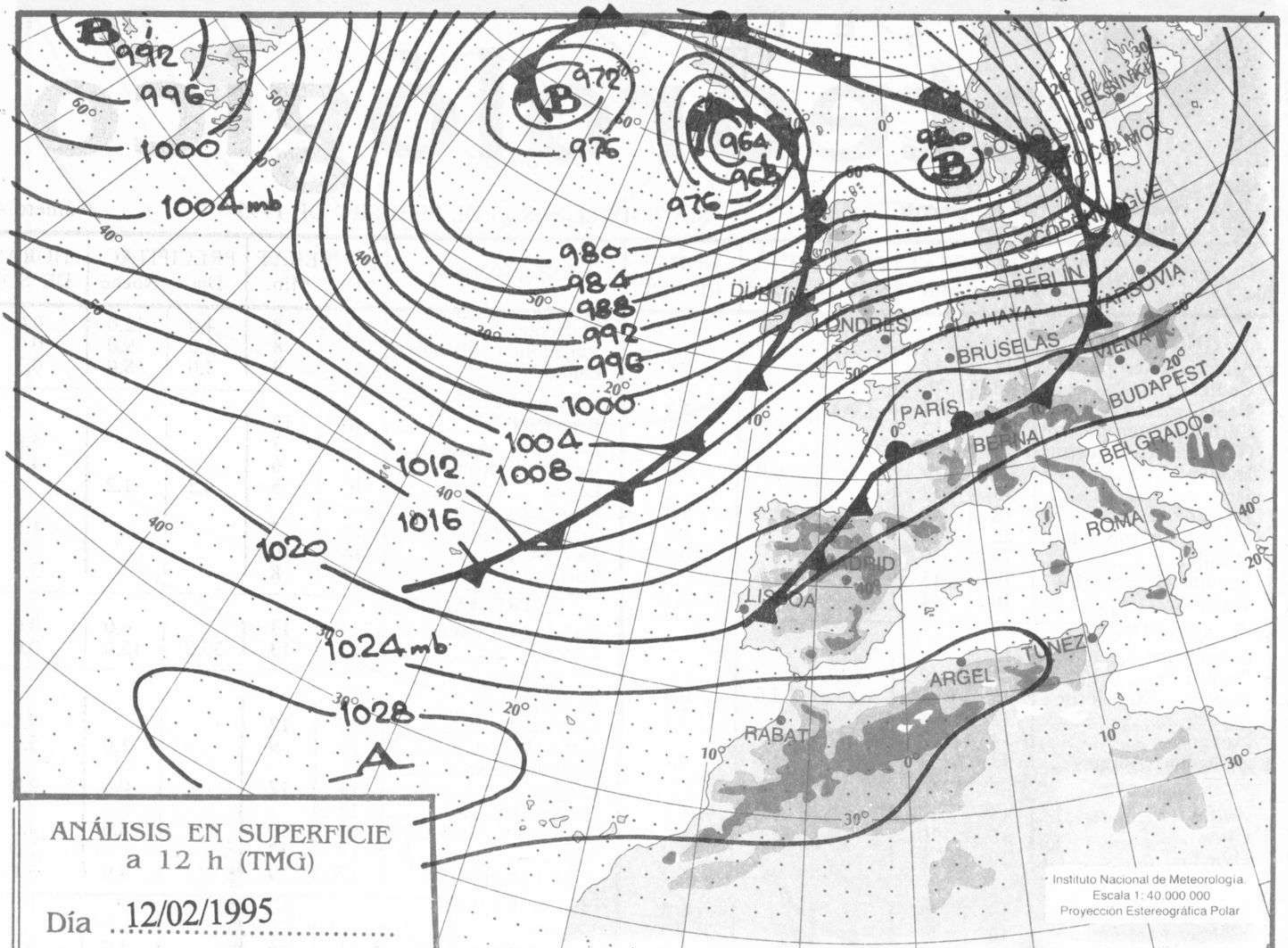
Número 44

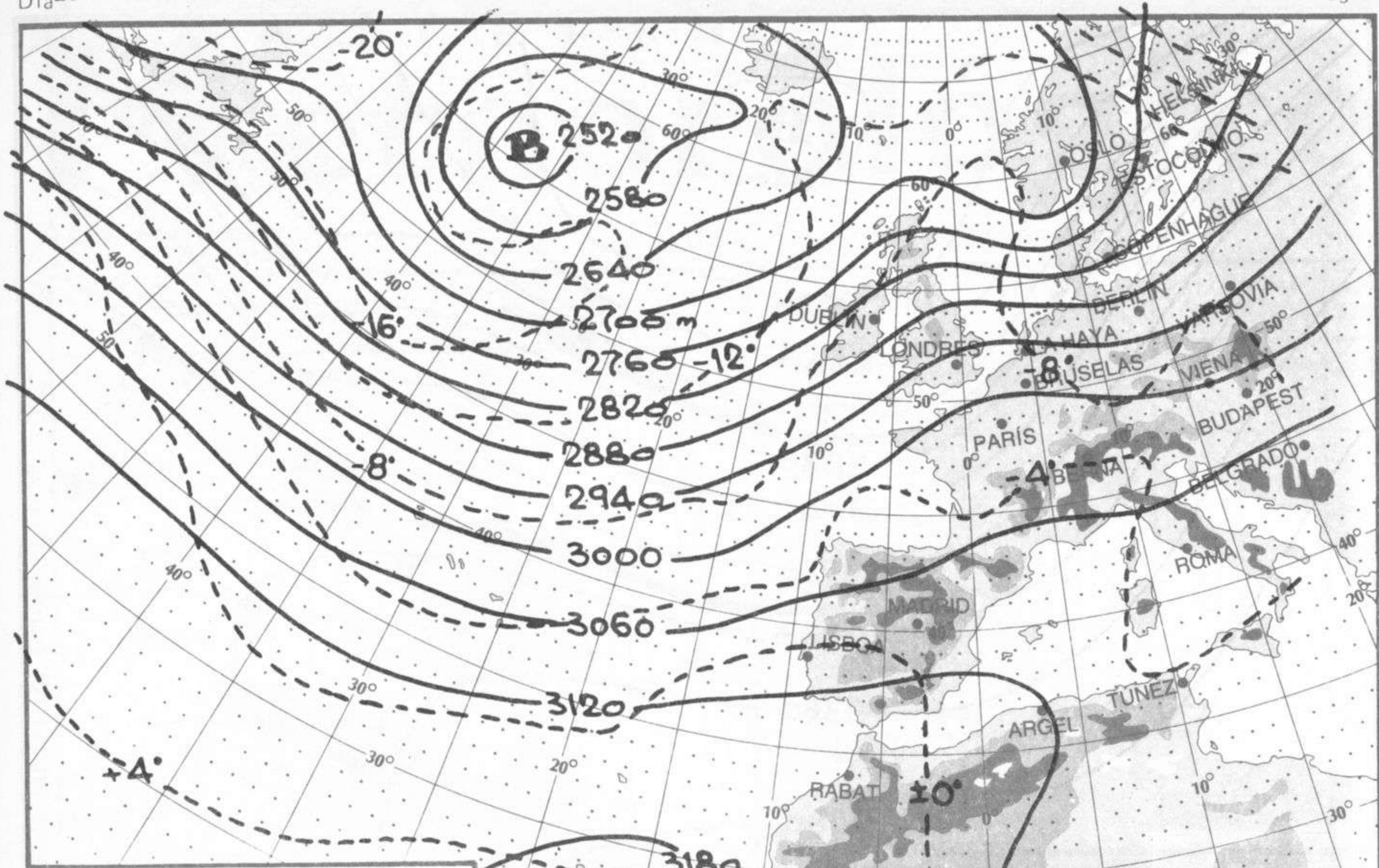
© I.N.M. Prohibida su reproducción total o parcial por cualquier medio sin autorización expresa por escrito del I.N.M.

ESTACIONES	TEMPERAT.		PRECIPITAC.		HORAS DE SOL	ESTACIONES	TEMPERAT.		PRECIPITAC.		HORAS DE SOL
	Máx.	Mín.	Día	Noche			Máx.	Mín.	Día	Noche	
ANDALUCÍA						Valladolid.....	11	8	4,0	12,0	0,0
Almería (Aeropuerto)	18	11			8,2	Valladolid / Villanubla	10	8	3,0	9,0	0,0
Cádiz	18	16		2,0		Zamora	12	9	3,0	8,0	0,3
Ceuta	18	13			8,5	CATALUÑA					
Córdoba (Aeropuerto)	15	12		8,0	0,1	Barcelona	16	12			
Granada (Aeropuerto)	17	4			6,6	Barcelona (Aerop.)....	17	7			5,8
Huelva	17	15		6,0	0,4	Gerona (Aeropuerto)..	19	6			4,6
Jaén.....	13	9				Lérida.....	13	5	0,2	1,2	
Jerez de la Front. (A)	18	13		1,0	5,8	Montserrat.....					
Málaga (Aeropuerto)..	22	10			8,0	Reus (Aeropuerto)....	18	7			1,5
Melilla	19	10			10,3	Tarragona.....	18	10			
Sevilla (Aeropuerto) ..	19	15		10,0		Tortosa	21	8			3,1
Tarifa.....	16	14			10,1	EXTREMADURA					
ARAGÓN						Badajoz / Talavera R.		13		6,0	0,0
Calamocha.....	11		2,0			Cáceres	13	13	30,0	15,0	0,0
Daroca	11	9	3,0			GALICIA					
Huesca / Monflorite ..	10	3	0,3	3,0	0,4	El Ferrol					7,5
Teruel	13	8	0,4		2,1	La Coruña	17	12			
Zaragoza	14	8	1,0			Lugo (P. C.)	16	9		1,0	5,5
Zaragoza (Aerop.)	13	7	1,0	1,0	0,1	Monteventoso.....					
ASTURIAS						Orense	18	12		0,4	2,2
Avilés (Aeropuerto)...	16	10		0,2	7,1	Pontevedra.....	15				
Gijón.....	16	10		2,0	6,8	Santiago C / Labacolla	15	10		8,0	4,0
Oviedo	16	9			4,5	Vigo	17	13			2,6
BALEARES						Vigo (Aeropuerto).....	17	9		4,0	3,1
Ibiza (Aeropuerto).....	19	13			6,8	LA RIOJA					
Mahón (Aeropuerto) ..	16	11			5,0	Logroño.....					
Palma Mallorca (A.)..	17	11			5,9	Logroño / Agoncillo...	11	6		1,0	0,0
CANARIAS						MADRID					
Fuerteventura (A.).....	20	14			9,8	Madrid / Barajas	9	7	20,0	11,0	0,0
Hierro (Aeropuerto)...	21	17			3,9	Madrid (Cdad. Univ.)	8	8	20,0	10,0	
Izaña	13					Madrid (Retiro)	7	7	16,0	12,0	
La Palma (Aerop.)	20	15			4,1	Navacerrada	4	1	16,0	10,0	0,0
Lanzarote (Aerop.)	22					MURCIA					
Las Palmas (Aerop.) ..	21	16			7,9	Cartagena	16	12			
Santa Cruz Tenerife ..	21	14			6,3	Murcia	22	7			6,7
Tenerife Norte (A.)...	18	10			8,4	Murcia / Alcantarilla.	22	7			6,8
Tenerife Sur (Aerop.)		15			5,7	San Javier	20	6			7,5
CANTABRIA						NAVARRA					
Santander	20	12		1,0	4,1	Pamplona.....	13	10		1,0	0,0
Santander (Aerop.)	20	10		1,0	3,7	PAÍS VASCO					
CASTILLA-LA MANCHA						Bilbao (Aeropuerto)...	18	13		2,0	3,9
Albacete / Los Llanos	14	4			3,0	San Sebastián	16	13			2,7
Ciudad Real	13	9		4,0		San Sebastián (A.)....	19	13		2,0	2,4
Cuenca	9	7	3,0	6,0	0,1	Vitoria (Aeropuerto)..	12	9		2,0	0,0
Guadalajara	9	8	11,0	9,0	0,0	VALENCIA					
Molina de Aragón	9	8	0,2	0,5	0,0	Alicante	22	8			7,1
Toledo	10	10	2,0	6,0	0,0	Alicante (Aeropuerto)	21	8			5,8
CASTILLA-LEÓN						Castellón.....	17	8			7,2
Ávila.....	8	6	7,0	5,0	0,0	Valencia	22				
Burgos						Valencia (Aeropuerto)	20				
Burgos (Aeropuerto)..	9	8	2,0	10,0		NOTA: Las temperaturas se expresan en °C y las precipitaciones en litros por metro cuadrado. IP es "precipitación inapreciable" (inferior a 0,1 l/m ²).					
León / Virgen Camino	9	6	0,2	4,0	0,0	Las máximas y las precipitaciones de día son de 06 a 18 TMG de ayer. Las mínimas y las precipitaciones de noche son de 18 TMG de ayer a 06 TMG de hoy. Las horas de sol son de ayer.					
Palencia	9	7	1,0	8,0							
Ponferrada	16										
Salamanca	11	8	0,7	15,0							
Salamanca / Matacán.	11	8	1,0	15,0	0,0						
Segovia.....	11	7	8,0	4,0	0,0						
Soria	6	5	0,4	3,0	0,0						

INFORMACIÓN GENERAL

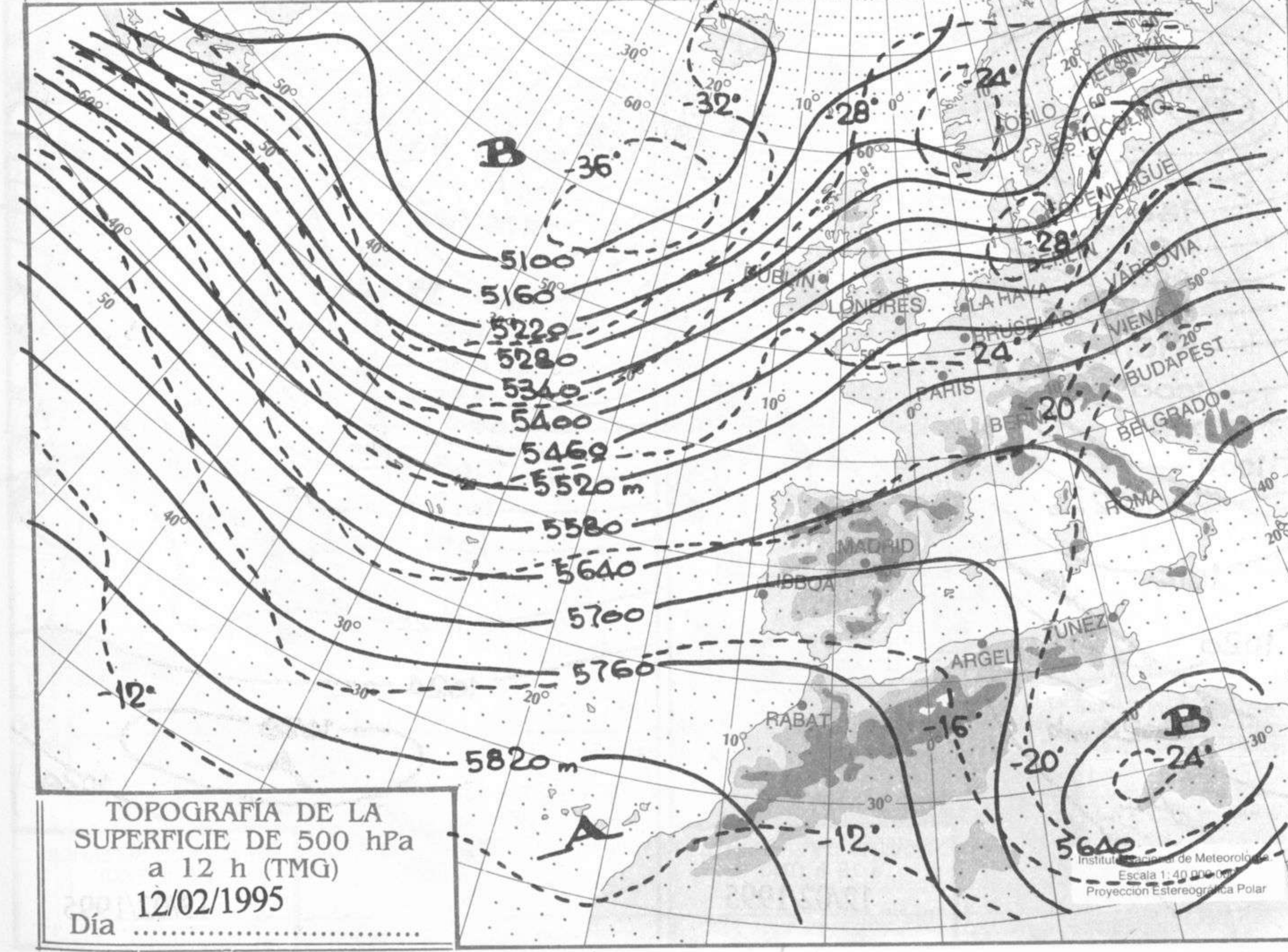
En las últimas 24 horas ha estado **muy nuboso** o **cubierto con precipitaciones** en la PENÍNSULA con la excepción del SE de CASTILLA-LA MANCHA, ANDALUCÍA ORIENTAL, MURCIA, VALENCIA y CATALUÑA, donde estuvo **nuboso** o **poco nuboso**. Destacan las cantidades recogidas en CÁCERES , 45 l/m², y 27 en MADRID. **Poco nuboso** o **despejado** en BALEARES y CANARIAS. Los **vientos** han sido **flojos a moderados del SW** en la PENÍNSULA y BALEARES y **flojos variables** en CANARIAS.





TOPOGRAFÍA DE LA SUPERFICIE DE 700 hPa a 12 h (TMG)
Día 12/02/1995

Instituto Nacional de Meteorología
Escala 1:40 000 000
Proyección Estereográfica Polar



TOPOGRAFÍA DE LA SUPERFICIE DE 500 hPa a 12 h (TMG)
Día 12/02/1995

Instituto Nacional de Meteorología
Escala 1:40 000 000
Proyección Estereográfica Polar

