



BOLETIN METEOROLOGICO DIARIO

MADRID, SABADO 5 de DICIEMBRE de 1992

Núm. 340

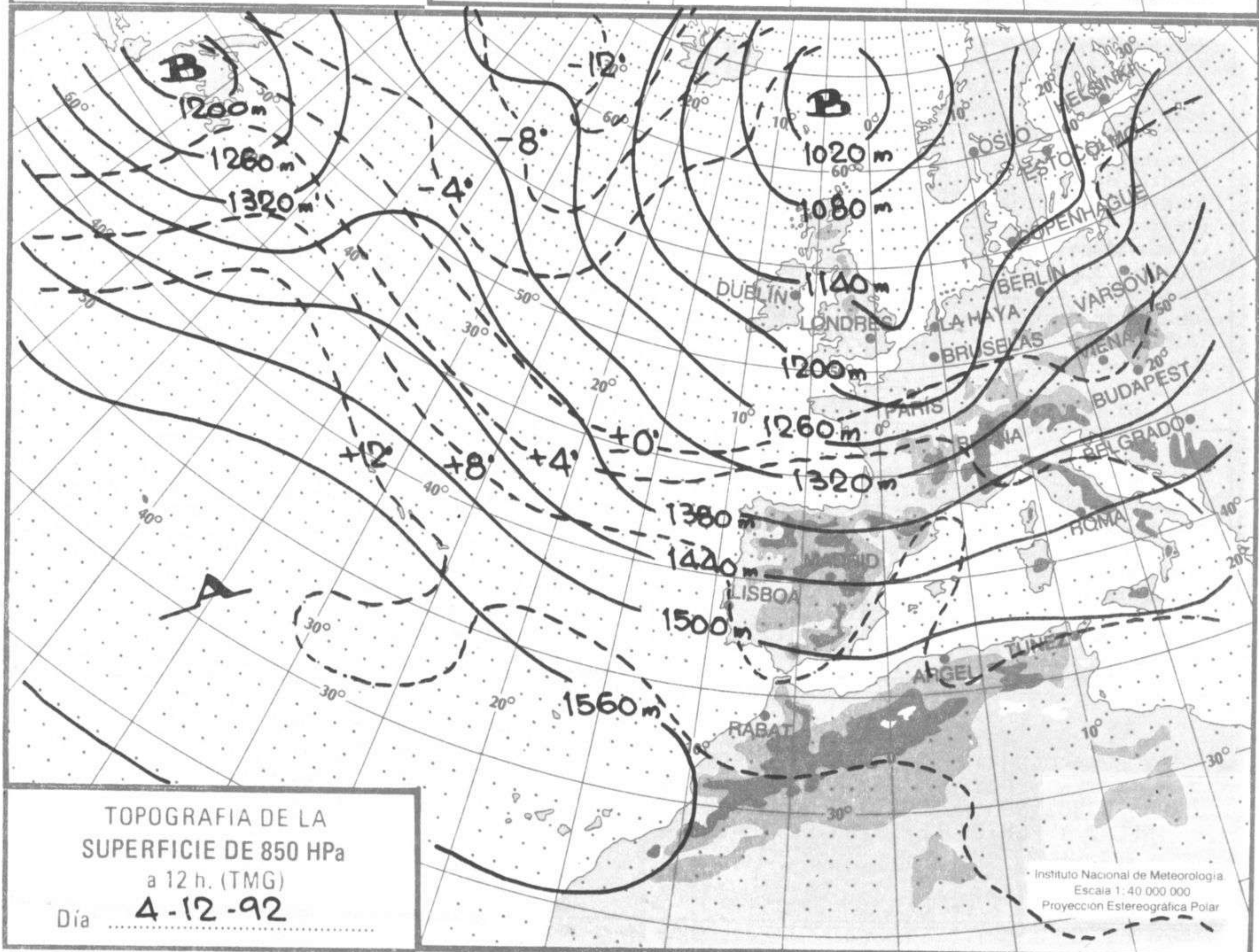
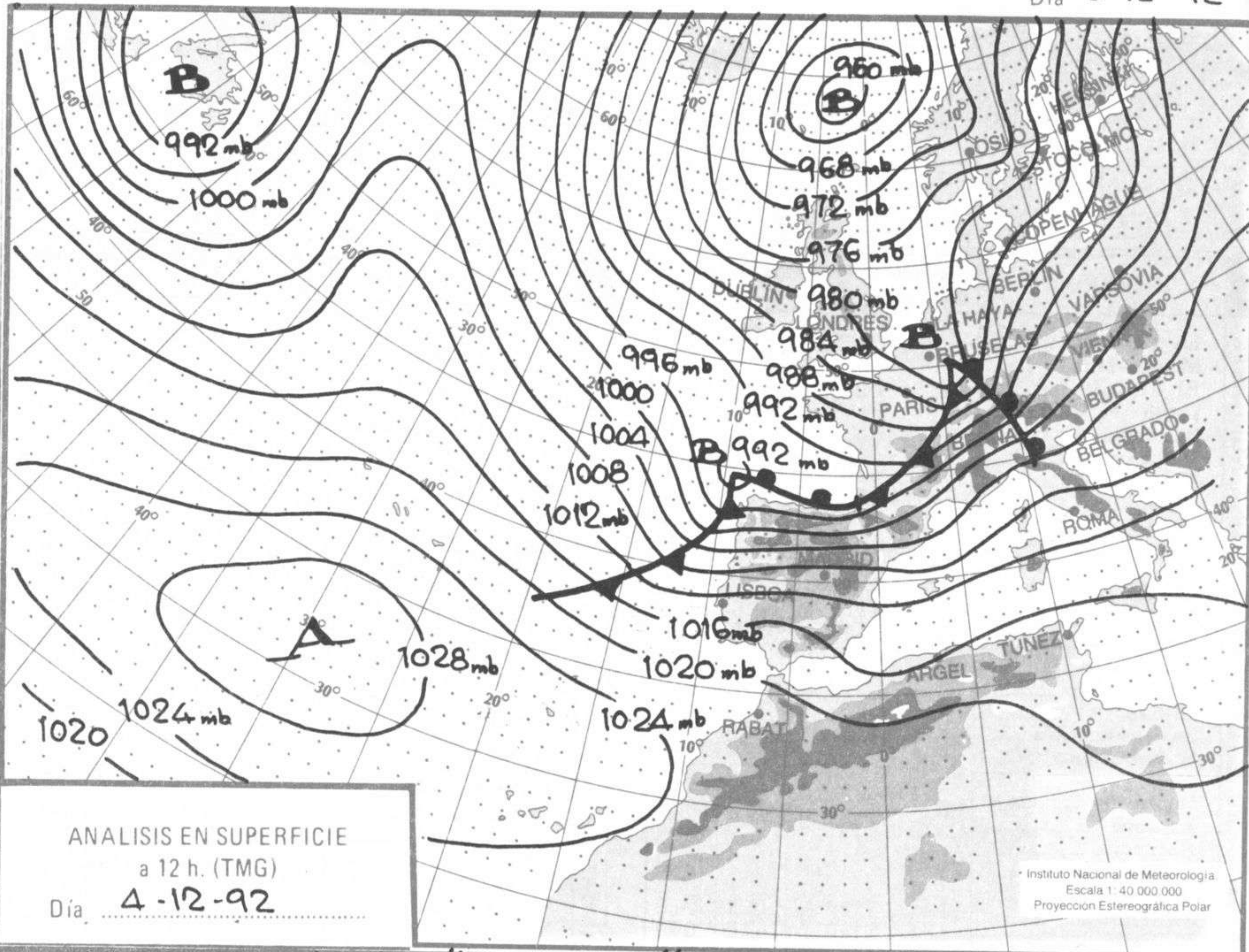
Sección de Documentación del Instituto Nacional de Meteorología. Ciudad Universitaria. Apdo. Correos, 285. Madrid (España)
Telfno.:*(341) 91-581 96 30. Fonometeo Madrid (información local zona Centro): 094. Fonometeo España: 91 - 532 69 40.

ESTACIONES	TEMPERAT.		PRECIPITAC.		HORAS DE SOL	ESTACIONES	TEMPERAT.		PRECIPITAC.		HORAS DE SOL			
	Máx.	Min.	Día	Noche			Máx.	Min.	Día	Noche				
ZONA NOROESTE	La Coruña	16	8	17.0	10.0	0.0	CATALUÑA	Lérida	14	8	0.4	2.0	0.9	
	Monteventoso		5		16.0			Gerona (A)	17	9			1.4	
	El Ferrol							Barcelona						
	Lugo (P. C.)	14	5	19.0	7.0	0.0		Barcelona (A)	18	12		0.4	2.5	
	Santiago de C. ...	13	5		4.0	0.0		Reus (A)	19	11		2.0	7.3	
	Pontevedra	15	7	47.0	7.0	0.0		Tarragona						
	Vigo (A)	15	7	43.0	17.0	0.0		Tortosa	20	12	IP	0.7	3.3	
	Vigo	15	10	28.0	9.0	0.0		Montseny						
	Orense	16	7	28.0	4.0	0.0								
	Ponferrada	13	6	26.0	4.0									
Z. CANTÁBRICA	Avilés (A)		7		10.0	0.0	LEVANTE	Castellón	19	16			1.3	
	Gijón	19	8	15.0	7.0	0.0		Valencia (A)	20	12		0.3	3.1	
	Oviedo	18	5	26.0	4.0	0.0		Valencia	20	12		0.9	0.1	
	Santander (A)	18		14.0				Alicante (A)	20	13		IP	2.2	
	Santander	18	8	13.0	7.0	0.0		Alicante	21					
	Bilbao (A)	18	7	15.0	4.0	0.0		Murcia (A)	20	15			0.0	
	San Sebastián ...	17	6	20.0	17.0	0.0		Murcia	20	13			1.5	
	S. Sebastián (A) .	19	8	27.0	28.0	0.0		Cartagena	16					
								San Javier	21	13			3.3	
CUENCA DEL DUERO	León (A)	10	1	24.0	0.8	0.0	ANDALUCÍA	Sevilla (A)						
	Zamora	12	5	19.0	5.0	0.0		Córdoba (A)	17	15	1.0	5.0	0.0	
	Palencia							Jaén	15	10	0.2	8.0	4.2	
	Burgos (A)	10	2	16.0		0.0		Granada (A)	15	12	1.0	6.0	1.0	
	Burgos							Huelva	18	14	2.0	1.0	0.6	
	Valladolid (A)	12	3	20.0	0.7	0.0		Jerez de la Front.	19	16	5.0	2.0	1.3	
	Valladolid	12	4	20.0	4.0	0.0		Cádiz						
	Soria	9	2	18.0	6.0	0.0		Tarifa	18	15	2.0	16.0	1.6	
	Salamanca							Málaga (A)	20	14			2.2	
	Salamanca (A)	13	5	11.0	0.5	0.3		Almería (A)	19	16			1.9	
CUENCA DEL TAJO / GUADIANA	Navacerrada	5	-4	20.0	21.0	0.0	BALEARES	Palma de M. (A) ..	19	16		1.0	6.2	
	Madrid/Barajas ...	13	7	3.0	2.0	0.0		Mahón (A)	18	16		IP	6.5	
	Madrid (C. Univ.) ..	12	6	0.3	12.0			Ibiza (A)	19	16			2.8	
	Madrid (Retiro) ..													
	Guadalajara	13	7		10.0	0.0		CANARIAS	Sta. C. Tenerife ..	22	15			8.9
	Toledo	16	9	IP	8.0	0.1			Tenerife Norte (A)		11			8.2
	Cuenca	10	6	4.0	13.0	0.0			Tenerife Sur (A)	23	16			
	Molina de Aragón	10	3	0.6	12.0	0.7			Izaña	14				
	Ciudad Real	13	10	3.0	5.0	0.0			Las Palmas (A) ..	23	17			
	Albacete (A)	13	9		7.0	1.9			Fuerteventura (A)		16			7.4
Cáceres	15	9	7.0	5.0	0.0	Lanzarote (A)	21		15			5.8		
Badajoz (A)	18	12	1.0		0.2	La Palma (A)	21		16			0.0		
						Hierro (A)								
CUENCA DEL EBRO	Vitoria (A)	14	3	7.0	11.0	0.0	ESTRECHO	Ceuta	20	18	1.0	11.0	3.4	
	Logroño							Melilla	25	17			6.7	
	Logroño (A)	12	6		2.0	0.0								
	Pamplona	14	5	9.0	10.0	0.0								
	Huesca (A)	10	5	5.0	6.0	0.3								
	Daroca	13	6		5.0	1.4								
	Zaragoza (A)	17	6	IP	2.0	0.0								
	Zaragoza													
	Calamocha	13	4		7.0	0.5								
	Teruel	12	4		2.0	1.4								

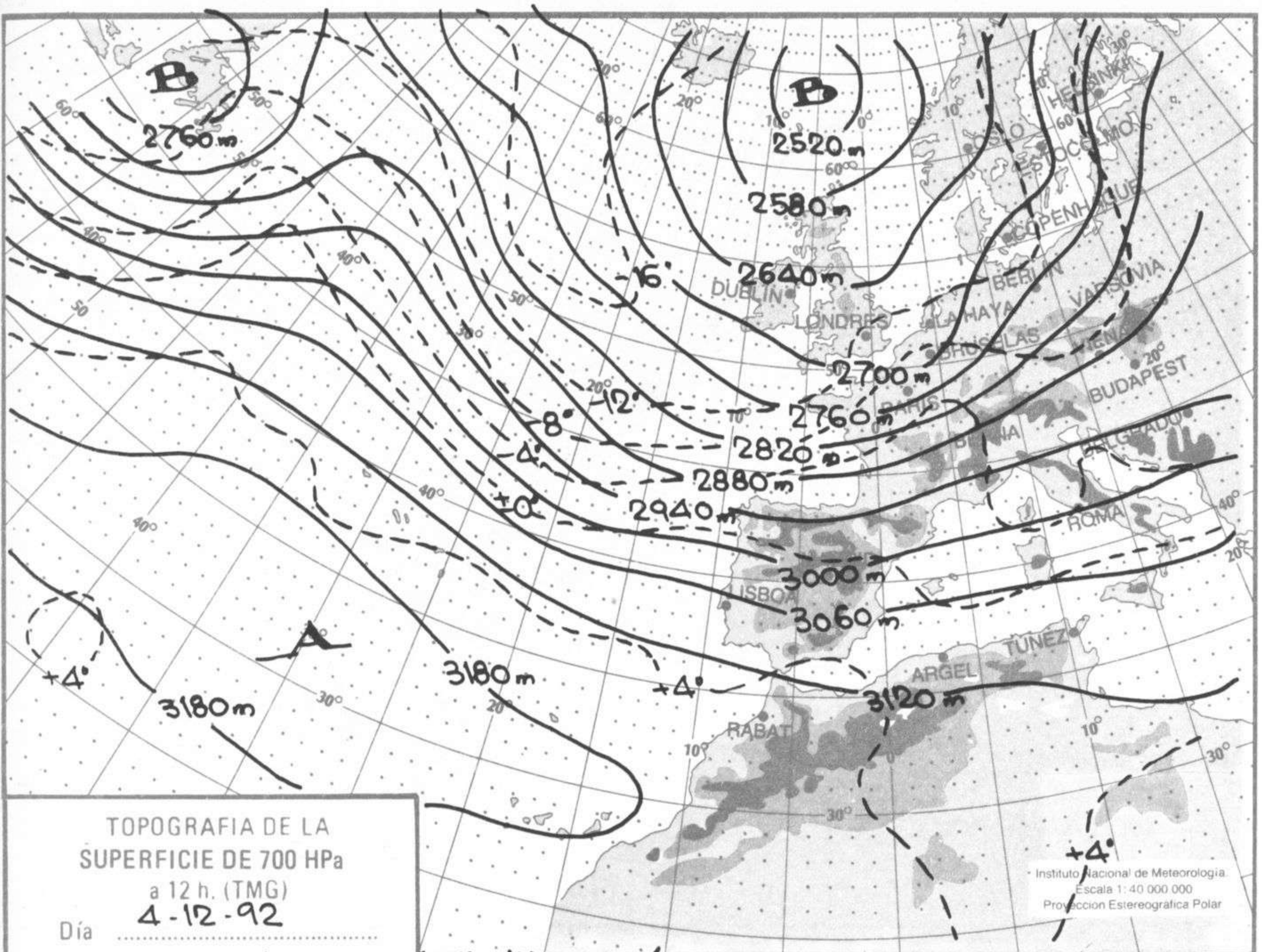
NOTA: Las temperaturas vienen expresadas en °C, mientras que las precipitaciones lo están en litros por metro cuadrado de superficie. IP es "precipitación inapreciable", o sea, inferior a 0,1 l/m². Las máximas y las precipitaciones de día son de 06 a 18 TMG de ayer. Las mínimas y las precipitaciones de noche son de 18 TMG de ayer a 06 TMG de hoy. Las horas de sol se refieren a ayer.

INFORMACIÓN GENERAL

EN LAS ÚLTIMAS 24 HORAS SE HAN REGISTRADO CIELOS NUBOSOS EN TODA ESPAÑA, EXCEPTO CANARIAS, CON PRECIPITACIONES. SE SENALAN TORMENTAS SOBRE CORUÑA Y NIEVE EN SEGOVIA Y LA SIERRA DE MADRID. LOS VIENTOS, EN GENERAL, FLOJOS A MODERADOS DEL W, CON ALGUNOS FUERTES EN LA MANCHA ORIENTAL, ZONA DEL ESTRECHO Y PUNTOS DE LEVANTE Y ANDALUCÍA.



Pa
1060
1050
1040
1030
1020
1010
1000
990
980
970
960
950
940



m/h.
200
190
180
170
160
150
140
130
120
110
100
90
80
70
60
50
40
30
20
10

