



BOLETIN METEOROLOGICO DIARIO

MADRID, SABADO 8 de DICIEMBRE de 1980 Núm. 343

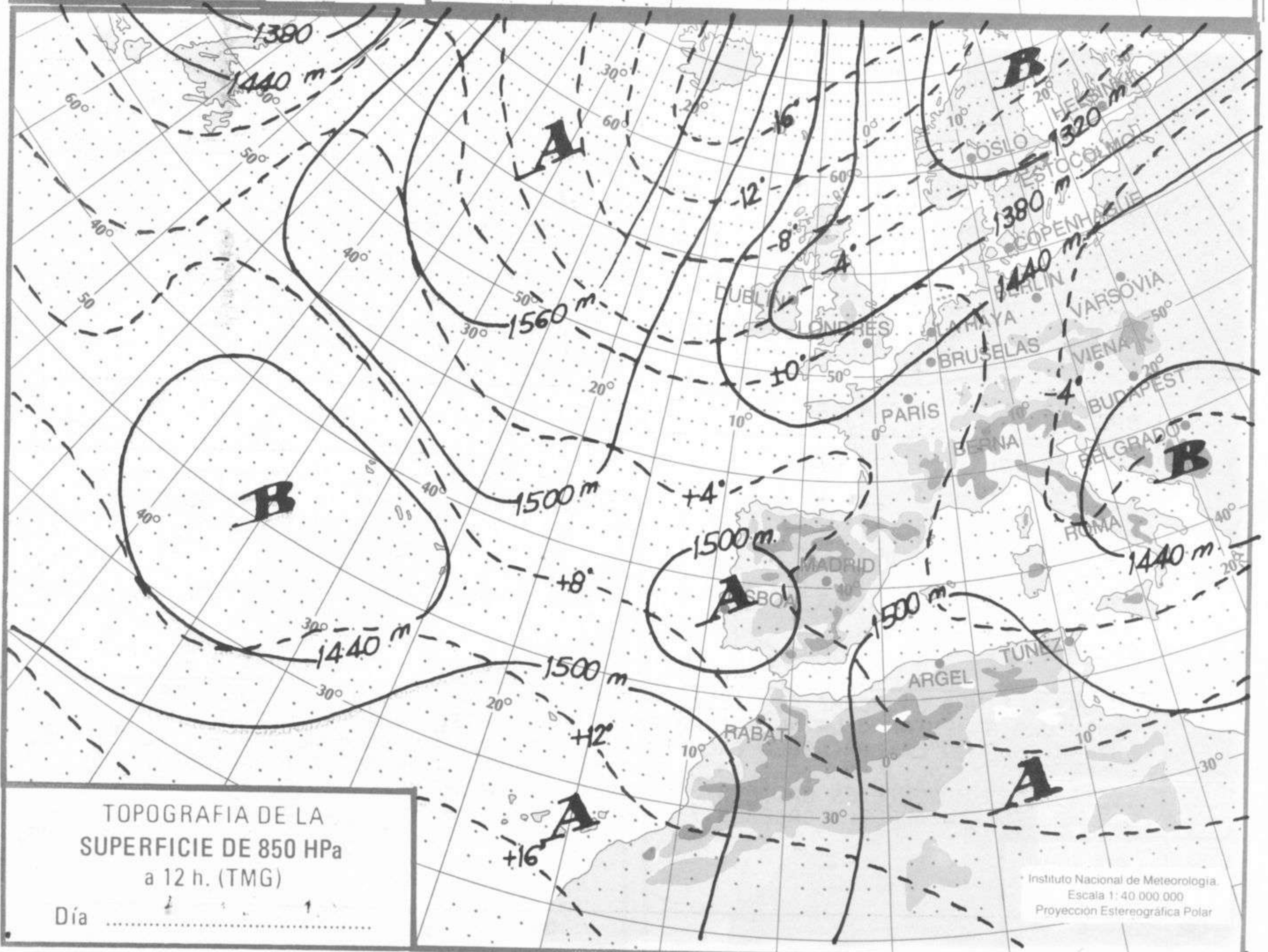
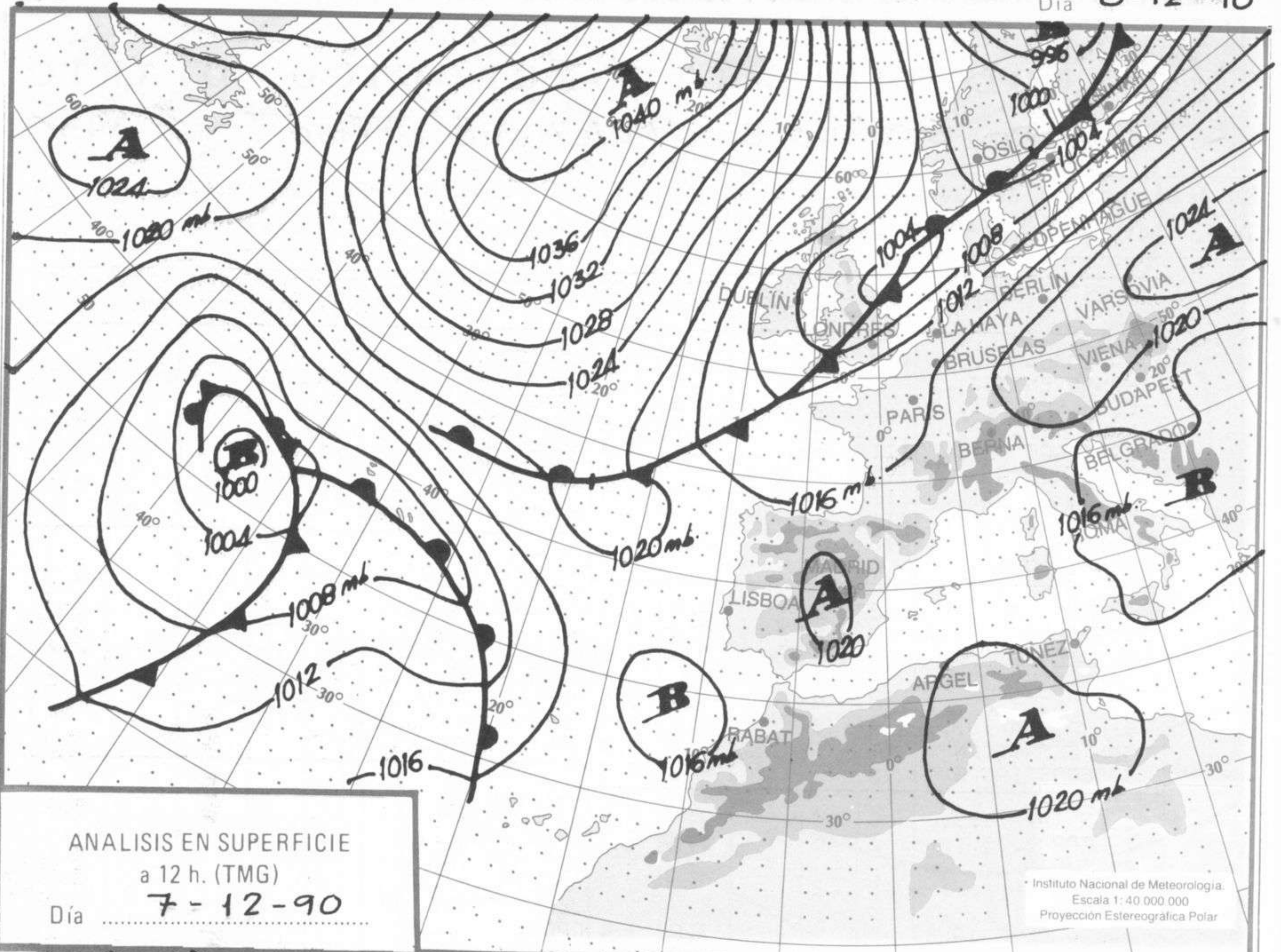
Sec. de Documentación del Instituto Nacional de Meteorología, Ciudad Universitaria, Apartado de Correos 285, Madrid (España)
Teléf.: *(341) (91) 581 96 30 - Fonometeo Madrid (información local zona Centro): 094 - Fonometeo España: (91) 532 69 40

ESTACIONES	TEMPERA		PRECIPITA	HORS	ESTACIONES	TEMPERA		PRECIPITA	HORS	
	MAX	MIN				MAX	MIN			DIA
LA CORUÑA	13	9		3.0	3.4	LERIDA		1		
MONTEVENTOSO		6		3.0	1.3	GERONA (A)	12	-4		6.5
EL FERROL		8		1.0		BARCELONA				
LUGO (P.C.)		4		0.7	4.5	BARCELONA (A)	14	3		6.7
SANTIAGO DE C.	11	5		0.7	5.9	REUS (A)	14	1		7.7
PONTEVEDRA	14	7	0.5		4.4	TARRAGONA				
VIGO (A)	11	7	0.2	0.8	4.3	TORTOSA	11	1		8.1
VIGO	14					MONSENT				
ORENSE	10	6		2.0	4.5	CASTELLON				
PONFERRADA	6					VALENCIA (A)	16	5		7.2
AVILES (A)	13	5		4.0	8.0	VALENCIA		8		7.2
GIJON	12	8		3.0	7.1	ALICANTE (A)	17	6		3.7
OVIEDO	10	5		0.8	8.3	ALICANTE	17	6		2.4
SANTANDER (A)	14			5.0	6.9	MURCIA (A)	18	7		7.0
SANTANDER	13	9		0.3	7.9	MURCIA	18	7		7.0
BILBAO (A)	14	3			8.3	CARTAGENA		12		
SAN SEBASTIAN	12	5			6.3	SAN JAVIER	17	7		3.1
S. SEBASTIAN (A)	13	5				SEVILLA (A)	18			
LEON (A)	9	3		1.0	8.5	CORDOBA (A)	15	8		0.0
ZAMORA	2	3			4.5	JAEN	13			
PALENCIA						GRANADA (A)	14	3		3.1
BURGOS (A)	6	2			6.6	HUELVA	18	8		5.6
BURGOS						JEREZ FRONT (A)	19	8		6.6
VALLADOLID (A)	9	4		3.0	4.4	CADIZ			1.0	3.5
VALLADOLID	8	5		4.0	2.6	TARIFA	15	14		2.7
SORIA	9	2		0.8	8.0	MALAGA (A)	17	10		7.7
SALAMANCA						ALMERIA (A)	19	11		
SALAMANCA (A)	12	6		1.0	4.1	PALMA DE M. (A)	14	8		0.1
AVILA	10	4		0.3	5.0	MAHON (A)	14			
SEGOVIA	8	6		0.2	0.0	IBIZA (A)	16	13		3.0
NAVACERRADA	2	0			3.1	S.C. TENERIFE	22	20		
MADRID/BARAJAS	5	4		0.4	0.0	TENERIFE NOR (A)	17	14		
MADRID (C. UNIV)	5	4		1.0		TENERIFE SUR (A)	24	20		
MADRID (RETIRO)	4	3		0.5	0.0	IZAÑA	13			
GUADALAJARA	7	4		0.4	0.0	LAS PALMAS (A)	24	17		4.2
TOLEDO	9	4		0.3	2.0	FUERTEVENTUR (A)	24	17		1.1
CUENCA	9	5			5.2	LANZAROTE (A)	21	17		0.0
MOLINA DE ARA.						LA PALMA (A)	22	21		
CIUDAD REAL	13	8			3.0	HIERRO (A)				
ALBACETE (A)	11	2			6.4	CEUTA	16	14	0.7	IP
CACERES	12	10		5.0	2.8	MELILLA	18	12		
BADAJOS (A)		9			4.7					
VITORIA (A)	7	-4			5.2					
LOGROÑO					4.9					
LOGROÑO (A)	5	-2			4.2					
PAMPLONA	7	-3			4.4					
HUESCA (A)	5	-3			6.5					
ORRITA	10	1			0.0					
ZARAGOZA (A)	0	-5								
ZARAGOZA										
CALAMOCHA	9	-5			4.6					
TERUEL	8	-5			4.5					

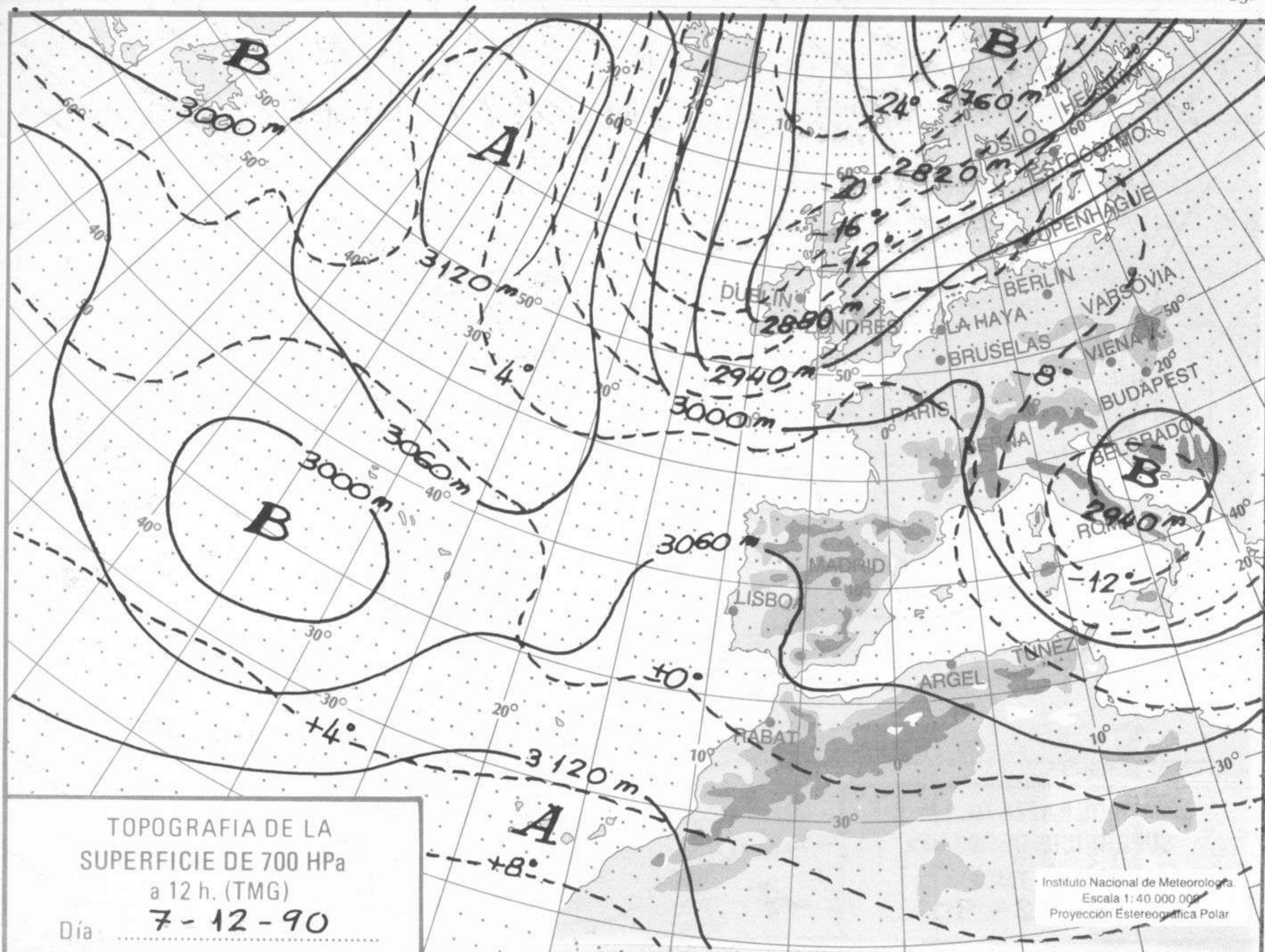
NOTA: LAS MAXIMAS Y PRECIPITACIONES (DIA) SON DE 06 A 18 (TMG) DE AYER
LAS MINIMAS Y PRECIPITACIONES (NOCHE) SON DE 18 (TMG) DE AYER A 06 (TMG) DE HOY.
LAS HORAS DE SOL SON DE AYER.

INFORMACION GENERAL

EN LAS ULTIMAS 24 HORAS EL CIELO HA ESTADO MUY NUBOSO EN LA MITAD S: DE LA PENINSULA AUMENTANDO LA NUBOSIDAD EN EL RESTO HASTA QUEDAR EL CIELO MUY NUBOSO EN TODA LA PENINSULA EXCEPTO EN LA CUENCA DEL EBRO, LEVANTE Y EL PIRINEO ORIENTAL, CON CIELO POCO NUBOSO. NUBOSO EN CANARIAS Y BALEARES. HA LLOVIDO LIGERAMENTE EN GALICIA, CANTABRICO Y AMBAS MESETAS. SE RECOGIERON 5 L/M2. EN SANTANDER Y CACERES Y 4 EN VALLADOLID. VIENTO EN CALMA.



HPa
1060
1050
1040
1030
1020
1010
1000
990
980
970
960
950
940



m./h.
200
190
180
170
160
150
140
130
120
110
100
90
80
70
60
50
40
30
20
10

