



# BOLETIN METEOROLOGICO DIARIO

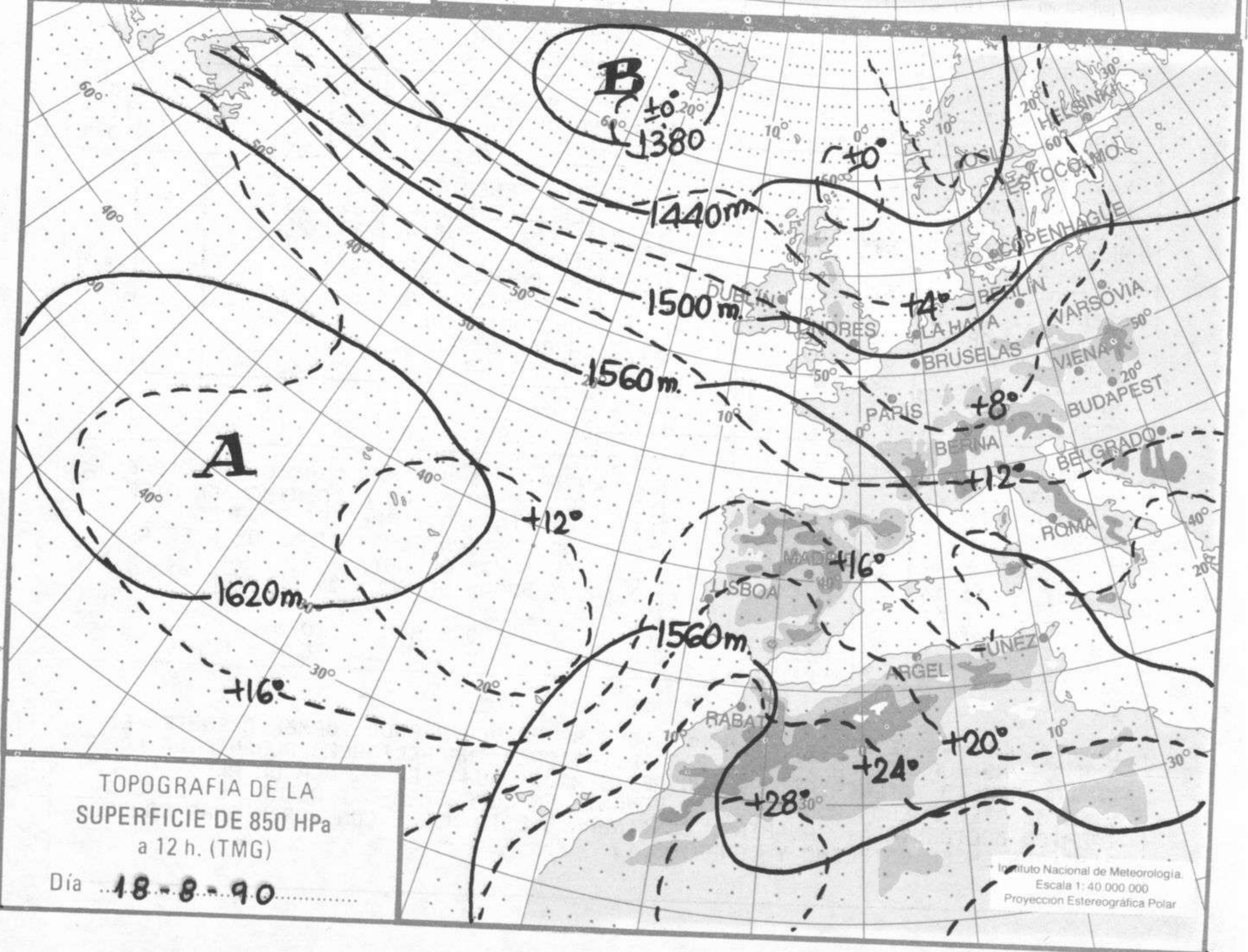
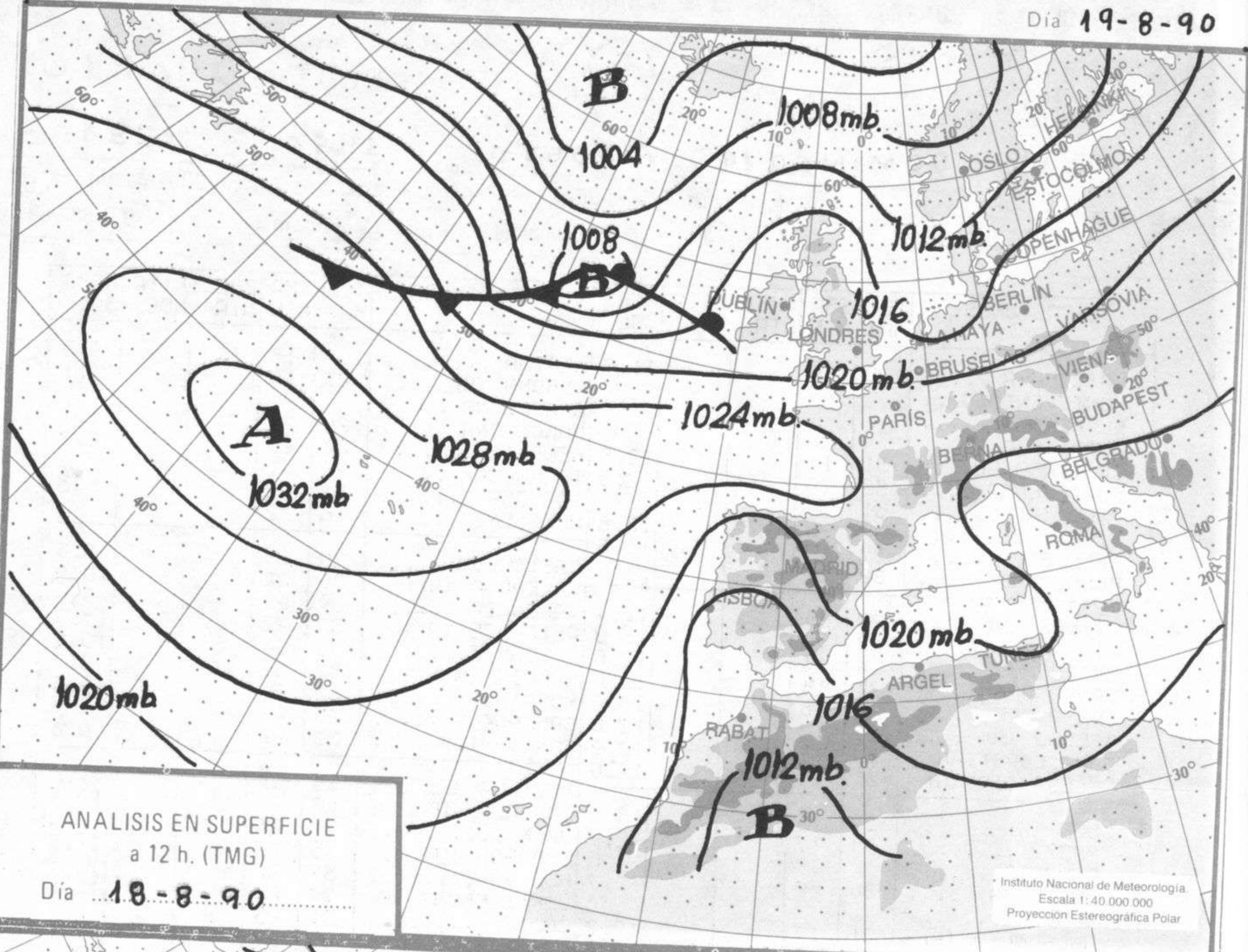
MADRID, DOMINGO 19 de AGOSTO de 1990 Núm. 231

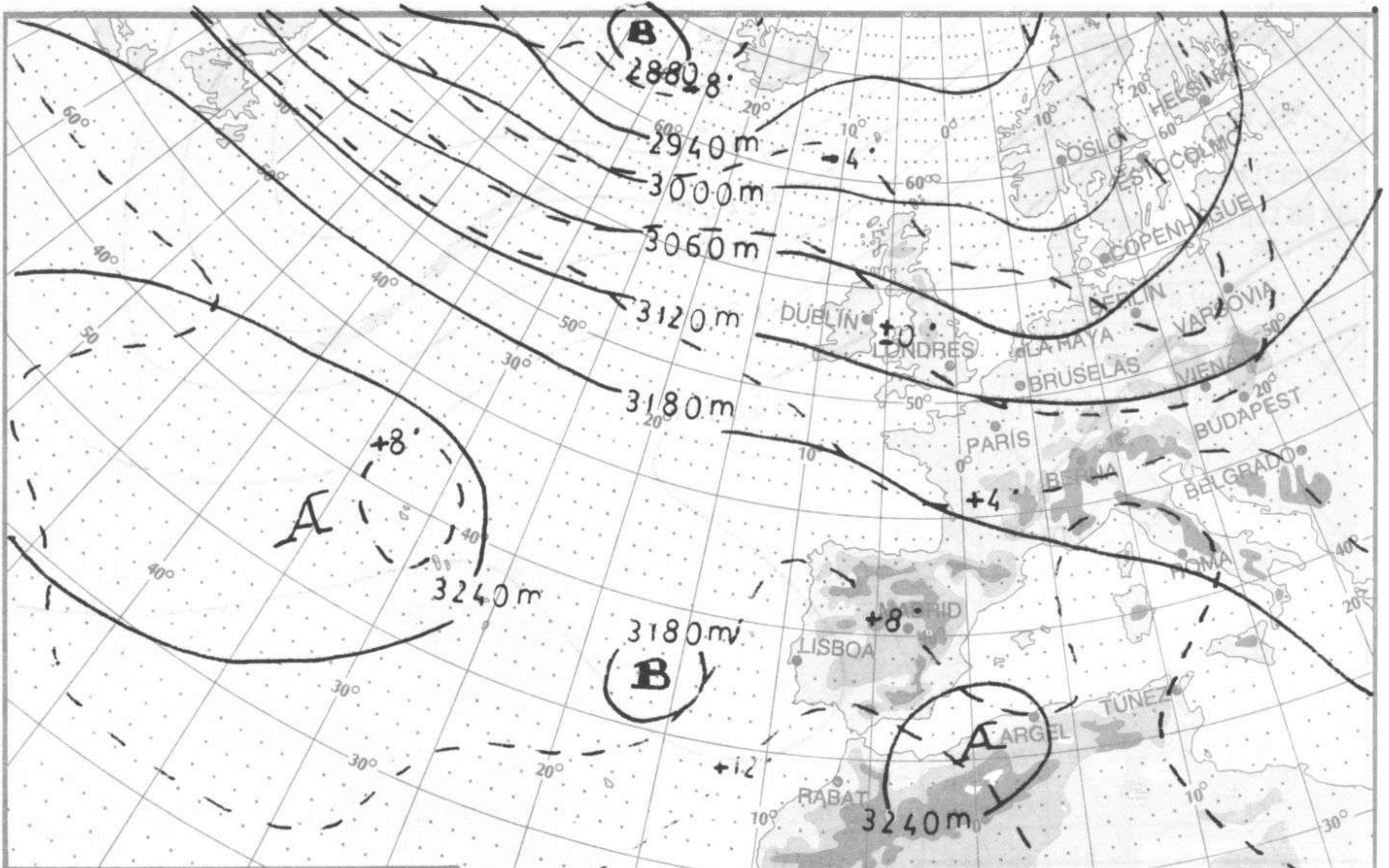
Sec. de Documentación del Instituto Nacional de Meteorología, Ciudad Universitaria, Apartado de Correos 285, Madrid (España)  
Teléf.: \*(341) (91) 581 96 30 - Fonometeo Madrid (información local zona Centro): 094 - Fonometeo España: (91) 532 69 40

| ESTACIONES  | TEMPERA<br>MAX MIN  | PRECIPITA<br>DIA NOC | HORS<br>SOL  | ESTACIONES   | TEMPERA<br>MAX MIN  | PRECIPITA<br>DIA NOC | HORS<br>SOL   |
|---|---|----------------------|--|--|---|----------------------|---|
| LA CORUÑA .....<br>MONTEVENTOSO ..<br>EL FERROL .....<br>LUGO (P.C.) ...<br>SANTIAGO DE C.<br>PONTEVEDRA ....<br>VIGO (A) .....<br>VIGO .....<br>ORENSE .....<br>PONFERRADA ....  | 23 16<br><br><br>31 14<br>35 19<br>31<br>37 23<br>37 17<br>32 17                            |                      | 11.7<br><br><br>12.5<br>12.3<br><br>12.8<br>11.5                         | LERIDA .....<br>GERONA (A) ....<br>BARCELONA .....<br>BARCELONA (A) .<br>REUS (A) .....<br>TARRAGONA .....<br>TORTOSA .....<br>MONTSENT .....  | <br>27 16<br><br>26 21<br>28 20<br>26 21<br>32 21<br>16 12  |                      | 9.3<br>11.1<br><br>1.1<br>4.3<br><br>8.3                            |
| AVILES (A) .....<br>GIJÓN .....<br>OVIEDO .....<br>SANTANDER (A) .<br>SANTANDER .....<br>BILBAO (A) .....<br>SAN SEBASTIAN .<br>S. SEBASTIAN (A)  | 23 14<br>23 14<br>24 14<br>24 14<br>23 16<br>26 13<br>20 15<br>25 14                        |                      | 12.4<br>13.0<br>12.6<br>12.4<br>13.0<br>12.8<br>12.9<br>12.0             | CASTELLÓN .....<br>VALENCIA (A) ..<br>VALENCIA .....<br>ALICANTE (A) ..<br>ALICANTE .....<br>MURCIA (A) .....<br>MURCIA .....<br>CARTAGENA .....<br>SAN JAVIER .....   | 29 23<br>30 22<br>30 23<br>30 22<br>30 21<br>32 21<br>32 21<br>28 22<br>29 22                                   |                      | 8.6<br>10.0<br>9.9<br>11.3<br>10.4<br>9.7<br>10.6<br><br>9.6        |
| LEÓN (A) .....<br>ZAMORA .....<br>PALENCIA .....<br>BURGOS (A) ....<br>BURGOS .....<br>VALLADOLID (A)<br>VALLADOLID .....<br>SORIA .....<br>SALAMANCA .....<br>SALAMANCA (A) .<br>AVILA .....<br>SEGOVIA .....          | 29 16<br>33 17<br><br>30 9<br><br>31 17<br>32 5<br>32 12<br>33 16<br>31 16<br>32 20         |                      | 13.0<br>12.2<br><br>12.7<br><br>12.8<br>12.2<br>11.9<br><br>12.1<br>12.4 | SEVILLA (A) ...<br>CORDOBA (A) ...<br>JAEN .....<br>GRANADA (A) ...<br>HUELVA .....<br>JEREZ FRONT (A)<br>CADIZ .....<br>TARIFA .....<br>MALAGA (A) ....<br>ALMERIA (A) ...  | 40 22<br>40 21<br>37 26<br>35 19<br>37 22<br>37 23<br>31 25<br>25 23<br>29 23<br>34 25                          |                      | 11.6<br>10.9<br><br>12.3<br>11.3<br>10.9<br><br>9.2<br>11.1<br>10.9 |
| NAVACERRADA ...<br>MADRID/BARAJAS.<br>MADRID (C.UNIV)<br>MADRID (RETIRO)<br>GUADALAJARA ...<br>TOLEDO .....<br>CUENCA .....<br>MOLINA DE ARA.<br>CIUDAD REAL ...<br>ALBACETE (A) ..<br>CACERES .....<br>BADAJOZ (A) ... | 26 17<br>35 20<br>35 22<br>34 23<br><br>37 22<br><br>32 12<br>36 20<br>32 18<br>37<br>40 20 |                      | 11.2<br>11.3<br><br>12.0<br><br>11.3<br><br>11.2<br>11.5<br><br>10.6     | PALMA DE M. (A)<br>MAHÓN (A) .....<br>IBIZA (A) .....<br>S.C. TENERIFE .<br>TENERIFE NOR(A)<br>TENERIFE SUR(A)<br>IZAÑA .....<br>LAS PALMAS (A)<br>FUERTEVENTUR(A)<br>LANZAROTE (A) .<br>LA PALMA (A) ..<br>HIERRO (A) ....  | 29 18<br>28 21<br>31 23<br>29 23<br>24 17<br>29 23<br>25<br>29 23<br>30 23<br>28 22<br>27 23<br><br>27<br>33 24 | IP IP                | 8.7<br>11.8<br>10.4<br><br><br><br>8.9<br>9.6<br>9.8                |
| VITORIA (A) ...<br>LOGROÑO .....<br>LOGROÑO (A) ...<br>PAMPLONA .....<br>HUESCA (A) ....<br>DAROCA .....<br>ZARAGOZA (A) ..<br>ZARAGOZA .....<br>CALAMUCHA .....<br>TERUEL .....  | 26 8<br><br>31 12<br>27 11<br>29 17<br>29 16<br>31 16<br>30 15<br>29 17                     | 8.0                  | 12.3<br>12.9<br>13.1<br>11.7<br>11.4<br>9.1<br>12.0<br>8.4               | CEUTA .....<br>MELILLA .....<br>NOTA: LAS MAXIMAS Y PRECIPITACIONES<br>(DIA) SON DE 06 A 18 (TMG) DE AYER<br>LAS MINIMAS Y PRECIPITACIONES<br>(NOCHE) SON DE 18 (TMG) DE AYER A<br>06 (TMG) DE HOY.<br>LAS HORAS DE SOL SON DE AYER.<br><br>I N F O R M A C I O N<br>G E N E R A L |   |                      |   |

IN

EN LAS ULTIMAS VEINTICUATRO HORAS SÓLO SE HA REGISTRADO TORMENTA EN TERUEL CON 8 L/M2 DURANTE LA TARDE Y PRECIPITACIONES INAPRECIABLES DURANTE LA NOCHE EN VALLADOLID Y TENERIFE. SE HAN REGISTRADO BRUMAS EN EL MAR DE ALBORÁN. LOS VIENTOS AYER FUERON MODERADOS DE LEVANTE EN EL ESTRECHO Y DEL NE EN EL CANTABRICO OCCIDENTAL Y CANARIAS, CONTINUANDO ESTA NOCHE CON LAS MISMAS CARACTERISTICAS EN EL ESTRECHO Y CANARIAS.

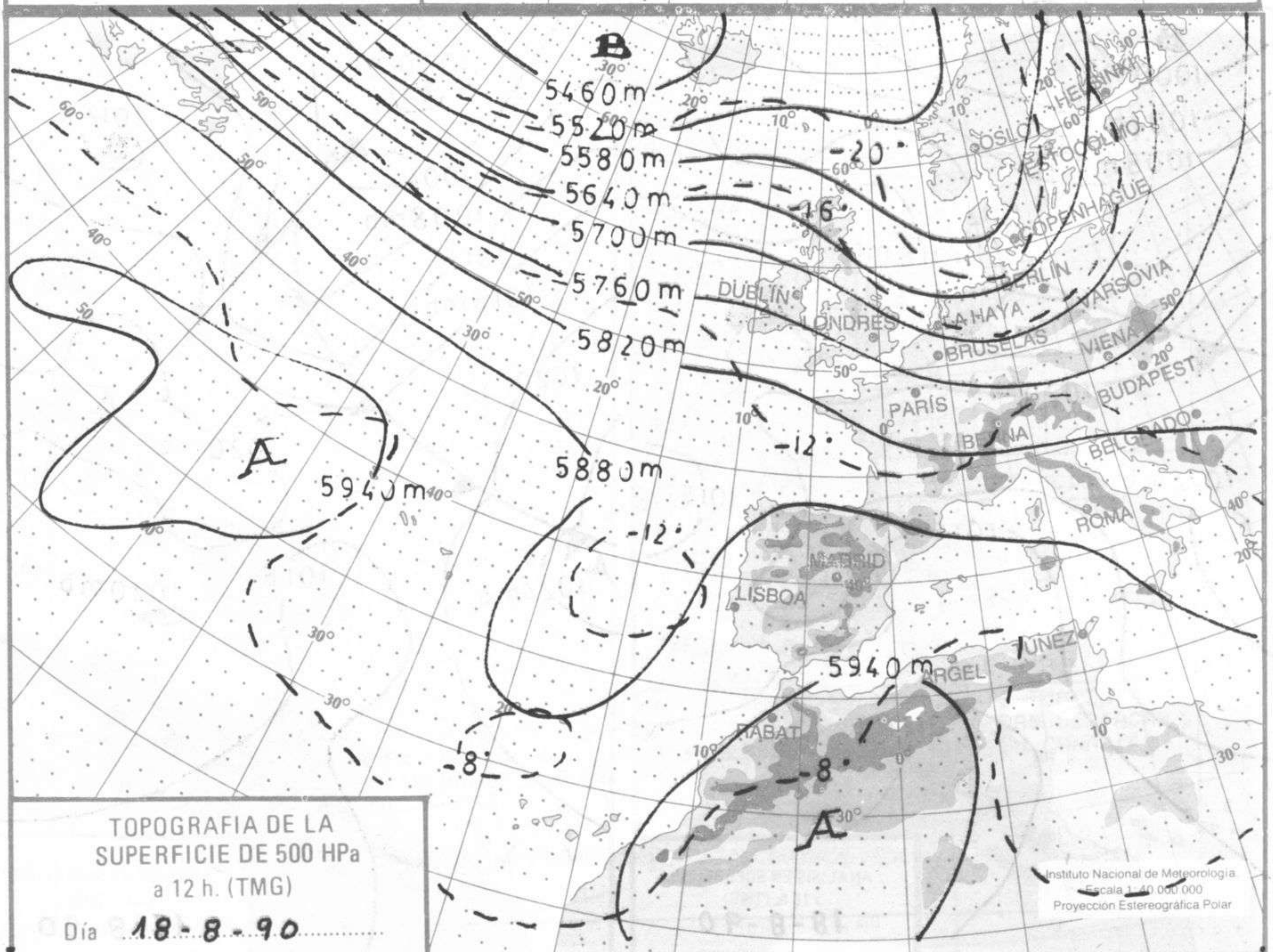




TOPOGRAFIA DE LA SUPERFICIE DE 700 HPa a 12 h. (TMG)

Día 18-8-90

Instituto Nacional de Meteorología. Escala 1:40 000 000. Proyección Estereográfica Polar



TOPOGRAFIA DE LA SUPERFICIE DE 500 HPa a 12 h. (TMG)

Día 18-8-90

Instituto Nacional de Meteorología. Escala 1:40 000 000. Proyección Estereográfica Polar

