



**BOLETIN METEOROLOGICO DIARIO**  
 MADRID, *Viernes 17 de Noviembre de 1989* Núm. *320*

Sec. de Documentación del Instituto Nacional de Meteorología, Ciudad Universitaria, Apartado de Correos 285, Madrid (España)  
 Teléf.: \*(341) (91) 581 96 30 - Fonometeo Madrid (información local zona Centro): 094 - Fonometeo España: (91) 532 69 40

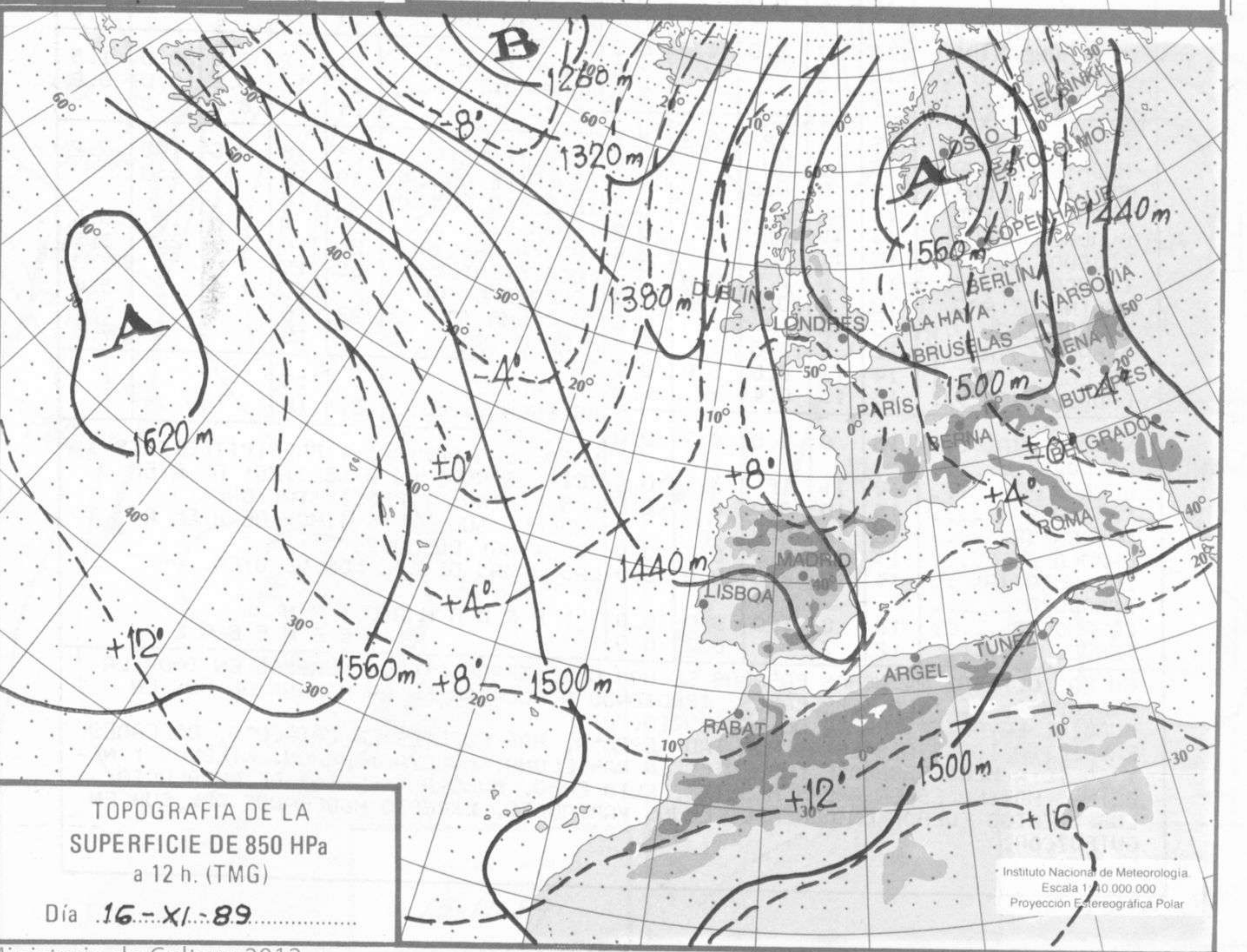
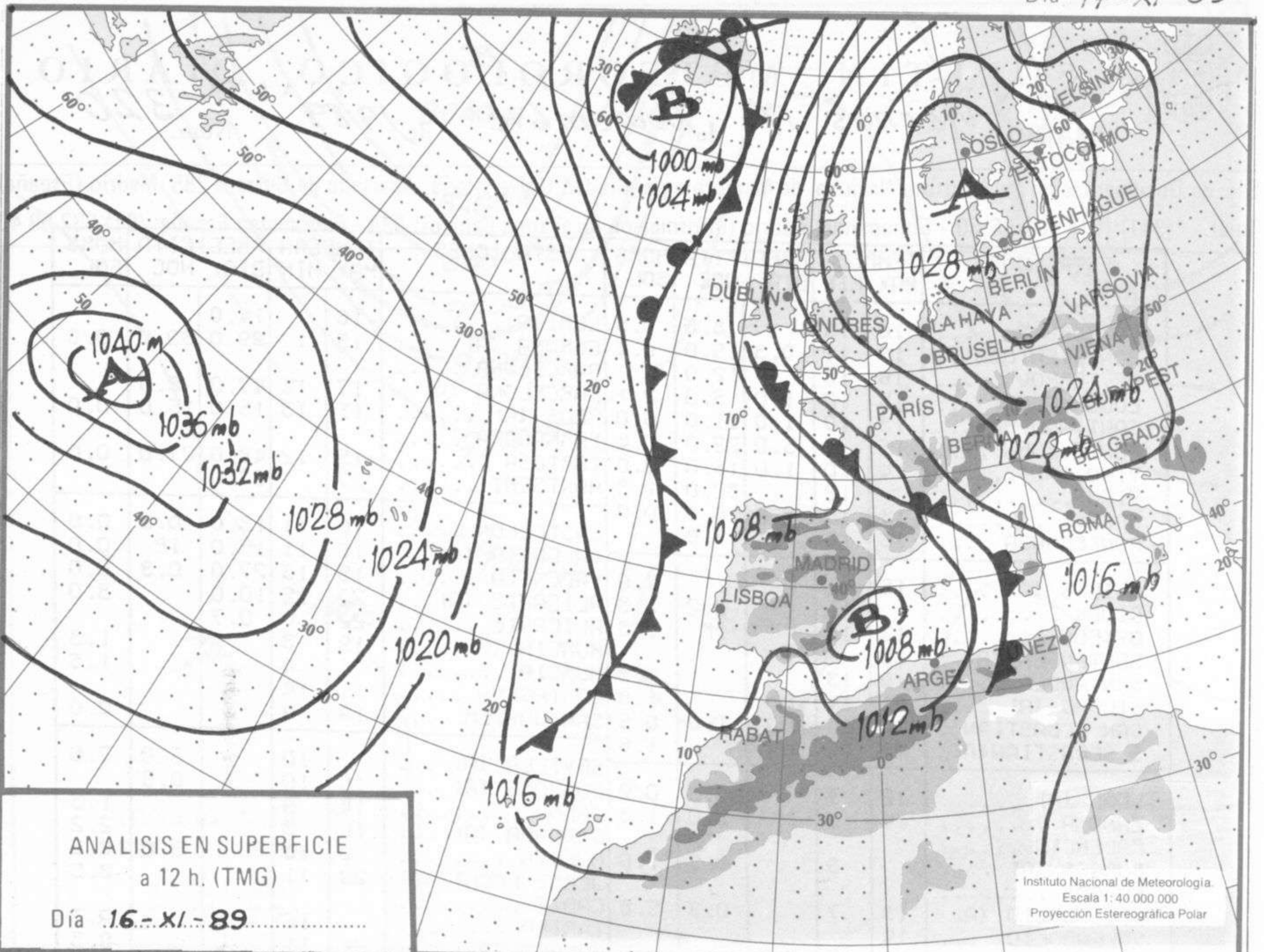
ESTACIONES	TEMPERA		PRECIPITA		HORS SOL	ESTACIONES	TEMPERA		PRECIPITA		HORS SOL
	MAX	MIN	DIA	NOC			MAX	MIN	DIA	NOC	
LA CORUÑA	16	13		8.0	0.5	LERIDA	16		14.0		
MONTEVENTOSO	15	11	0.3	15.0	0.4	GERONA (A)	15	12	99.0	32.0	0.0
EL FERROL	16	13		12.0		BARCELONA					
LUGO (P.C.)	15	10	1.0	3.0	2.1	BARCELONA (A)	17	14	47.0	8.0	
SANTIAGO DE C.	13	10	1.0	11.0	0.0	REUS (A)	15	13	15.0	15.0	0.0
PONTEVEDRA	15		5.0	22.0	0.4	TARRAGONA					
VIGO (A)	14	10	1.0	16.0	0.0	TORTOSA	15	12	48.0	27.0	0.0
VIGO		12		32.0	1.3	MONTSENT	7		37.0		
ORENSE	14	10	2.0	6.0	0.0	CASTELLON	16	11	13.0	0.5	0.0
PONFERRADA	15	9		3.0		VALENCIA (A)	16	11	15.0	IP	0.0
AVILES (A)	18	11			4.0	VALENCIA	15	13	27.0	0.3	0.0
GIJON		11	0.2		2.3	ALICANTE (A)	22	12	10.0		3.0
OVIEDO	17	10	IP		3.8	ALICANTE	22		0.7		
SANTANDER (A)	18					MURCIA (A)	19	8			1.3
SANTANDER	19	13			0.8	MURCIA		8			1.5
BILBAO (A)	21	14	IP		1.8	CARTAGENA		14			
SAN SEBASTIAN	18	14	1.0	1.0	0.5	SAN JAVIER	19	9			0.0
S. SEBASTIAN (A)	22	14			1.8	SEVILLA (A)		10		3.0	7.6
LEON (A)	12	7		0.3	0.9	CORDOBA (A)	16	10		0.6	
ZAMORA	14	9	IP	2.0	1.3	JAEN	14	9			1.3
PALENCIA						GRANADA (A)	10	3			2.2
BURGOS (A)		6		0.5	1.0	HUELVA	20	13		3.0	6.2
BURGOS						JEREZ FRONT (A)	20	11			8.5
VALLADOLID (A)	13	7		0.3	5.8	CADIZ		16			9.7
VALLADOLID	14					TARIFA					8.3
SORIA	10	5	0.2		0.0	MALAGA (A)	21	11			8.4
SALAMANCA						ALMERIA (A)	21	12			
SALAMANCA (A)	13	7	3.0	4.0	3.2	PALMA DE M. (A)	21	12	2.0	20.0	1.5
AVILA	13	4			3.5	MAHON (A)	21	12	0.3	10.0	0.0
SEGOVIA	12	7			3.2	IBIZA (A)	21	14	8.0	5.0	
NAVACERRADA	5	1	IP	0.3	1.3	S.C. TENERIFE	23	18	0.6	1.0	7.2
MADRID/BARAJAS	16	9			1.6	TENERIFE NOR (A)	19	13		4.0	
MADRID (C.UNIV)	14	9	0.9			TENERIFE SUR (A)	23	18			
MADRID (RETIRO)	14	9			1.3	IJAÑA	7	1		IP	8.4
GUADALAJARA	15	10			0.9	LAS PALMAS (A)	23	16	2.0	2.0	3.5
TOLEDO	16	11			2.5	FUERTEVENTURA (A)	23	15			7.3
CUENCA	11	8	7.0	0.9		LANZAROTE (A)		16			8.4
MOLINA DE ARA.	12	6	0.4	7.0	0.0	LA PALMA (A)	23	16			
CIUDAD REAL	15	9	IP		4.6	HIERRO (A)		18			7.5
ALBACETE (A)	11	6	12.0		0.0	CEUTA		15			
CACERES	14	12	0.6	5.0	0.0	MELILLA	21	15			
BADAJOZ (A)	18	13	0.4		1.2						
VITORIA (A)	15	9	3.0	0.7	0.0						
LOGROÑO											
LOGROÑO (A)	14	11	IP	0.7	0.0						
PAMPLONA	15	10	3.0	4.0	0.0						
MUESCA (A)	12		19.0								
DABOCA	13	9	1.0	0.7	0.0						
ZARAGOZA (A)	14	12	8.0	2.0	0.0						
ZARAGOZA											
CALAMOCHA	13	8	1.0	9.0	0.0						
TERUEL	12	7		0.2	0.0						

NOTA: LAS MAXIMAS Y PRECIPITACIONES (DIA) SON DE 06 A 18 (TMG) DE AYER. LAS MINIMAS Y PRECIPITACIONES (NOCHE) SON DE 18 (TMG) DE AYER A 06 (TMG) DE HOY. LAS HORAS DE SOL SON DE AYER.

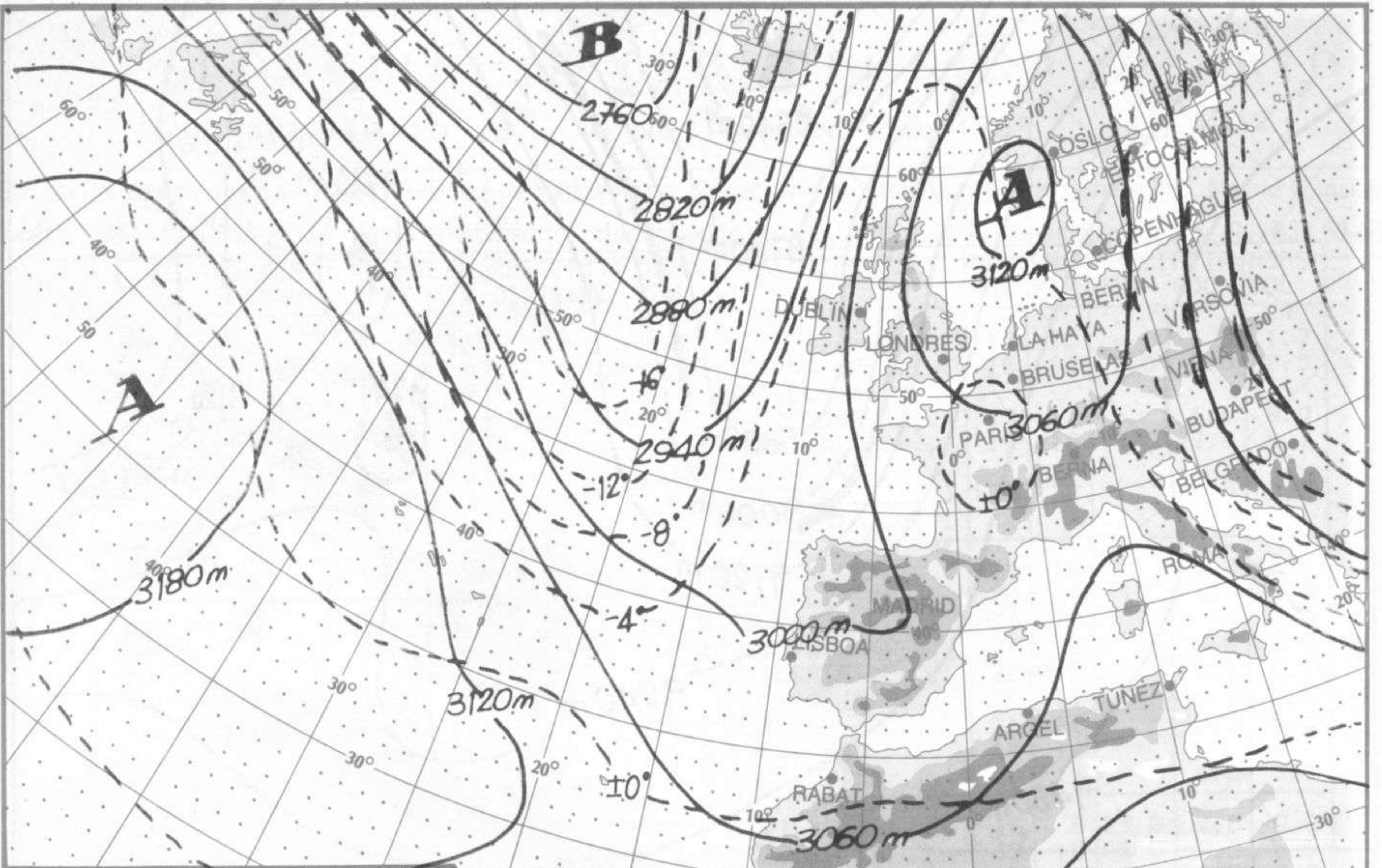
**INFORMACION GENERAL**

EN LAS ULTIMAS 24 HORAS PASADAS SE HAN REGISTRADO CIELOS NUBOSOS EN TODA LA PENINSULA, MELILLA Y BALEARES. TENDIENDO A ACLARAR EN LA MAÑANA DE HOY EN MURCIA, LEVANTE Y PARTE DE ANDALUCIA. PRECIPITACIONES DISPERSAS POR TODA ESPAÑA, MÁS FUERTES EN CATALUÑA, BALEARES Y GALICIA REGISTRANDOSE TORMENTAS EN BARCELONA, HUELVA Y MAHON. NIEBLAS Y NEBLINAS MATINALES EN AMBAS MESETAS, ALTO EBRO, MURCIA Y PUNTOS DE ANDALUCIA. LOS VIENTOS FUERON EN GENERAL FLOJOS VARIABLES, EXCEPTO MODERADOS DEL SUR EN GUIPUZCOA.





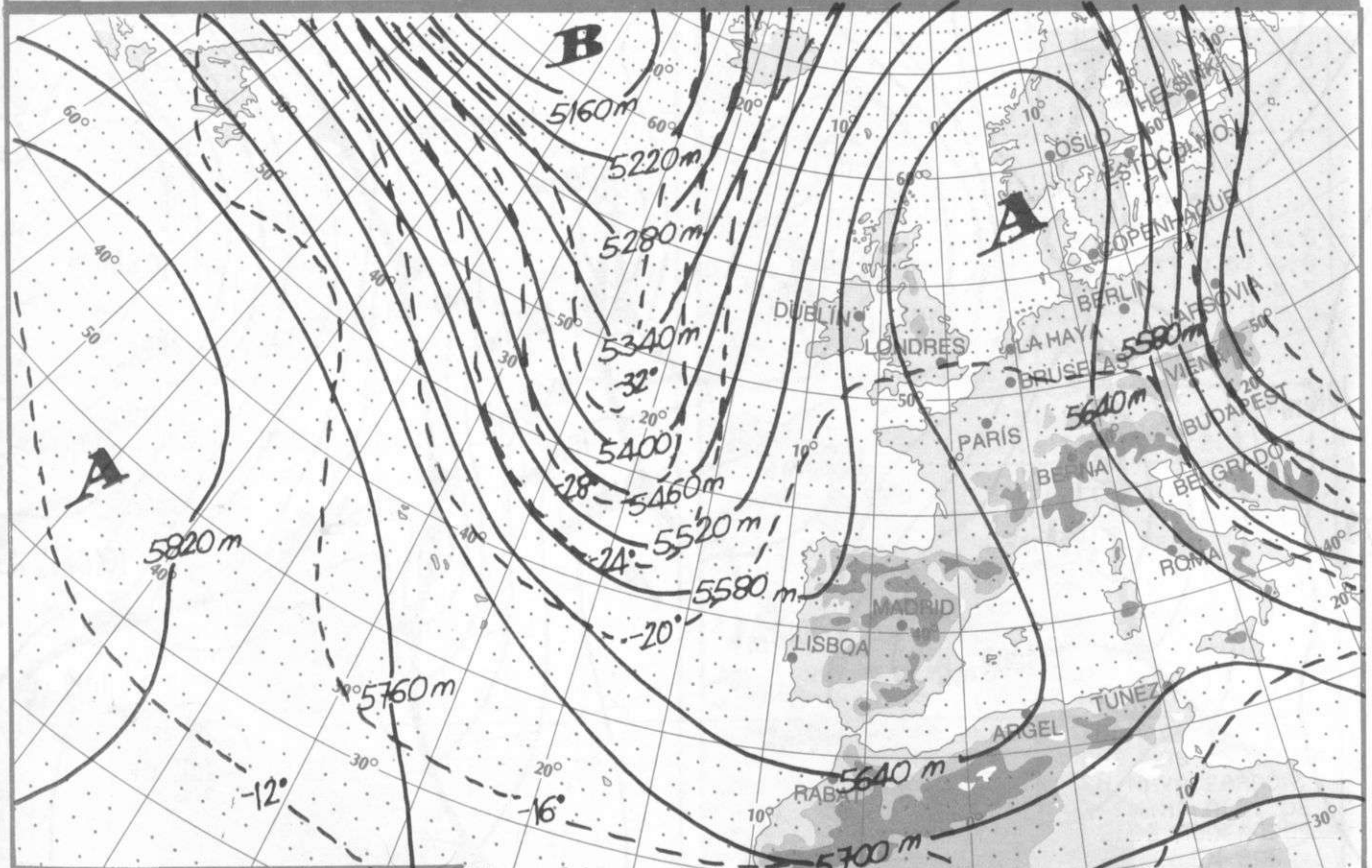




TOPOGRAFIA DE LA SUPERFICIE DE 700 HPa a 12 h. (TMG)

Día 16-XI-89

Instituto Nacional de Meteorología  
Escala 1: 40 000 000  
Proyección Estereográfica Polar



TOPOGRAFIA DE LA SUPERFICIE DE 500 HPa a 12 h. (TMG)

Día 16-XI-89

Instituto Nacional de Meteorología  
Escala 1: 40 000 000  
Proyección Estereográfica Polar



