


BOLETIN METEOROLOGICO DIARIO

MADRID, 13 SABADO de FEBRERO de 1988 Núm. 44

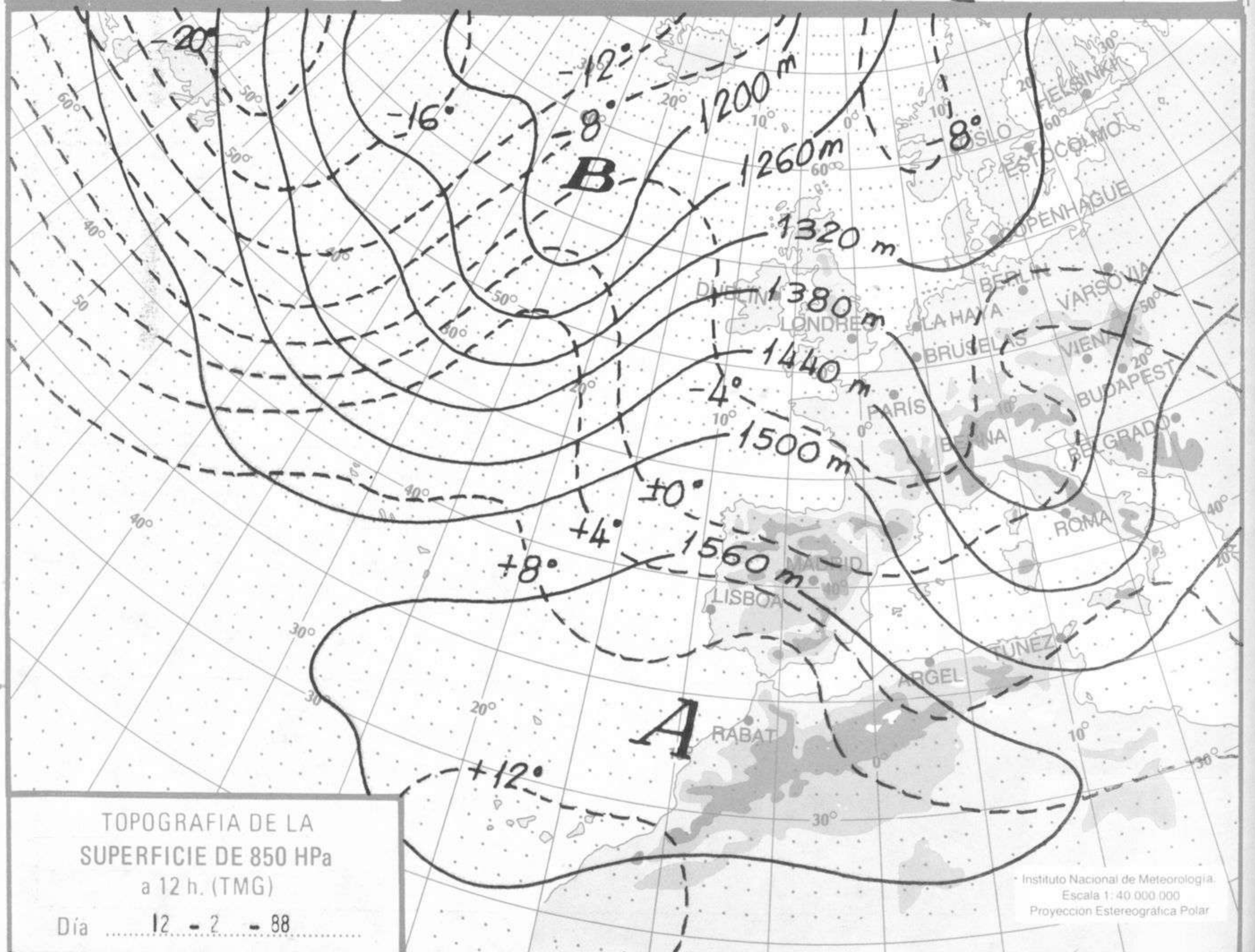
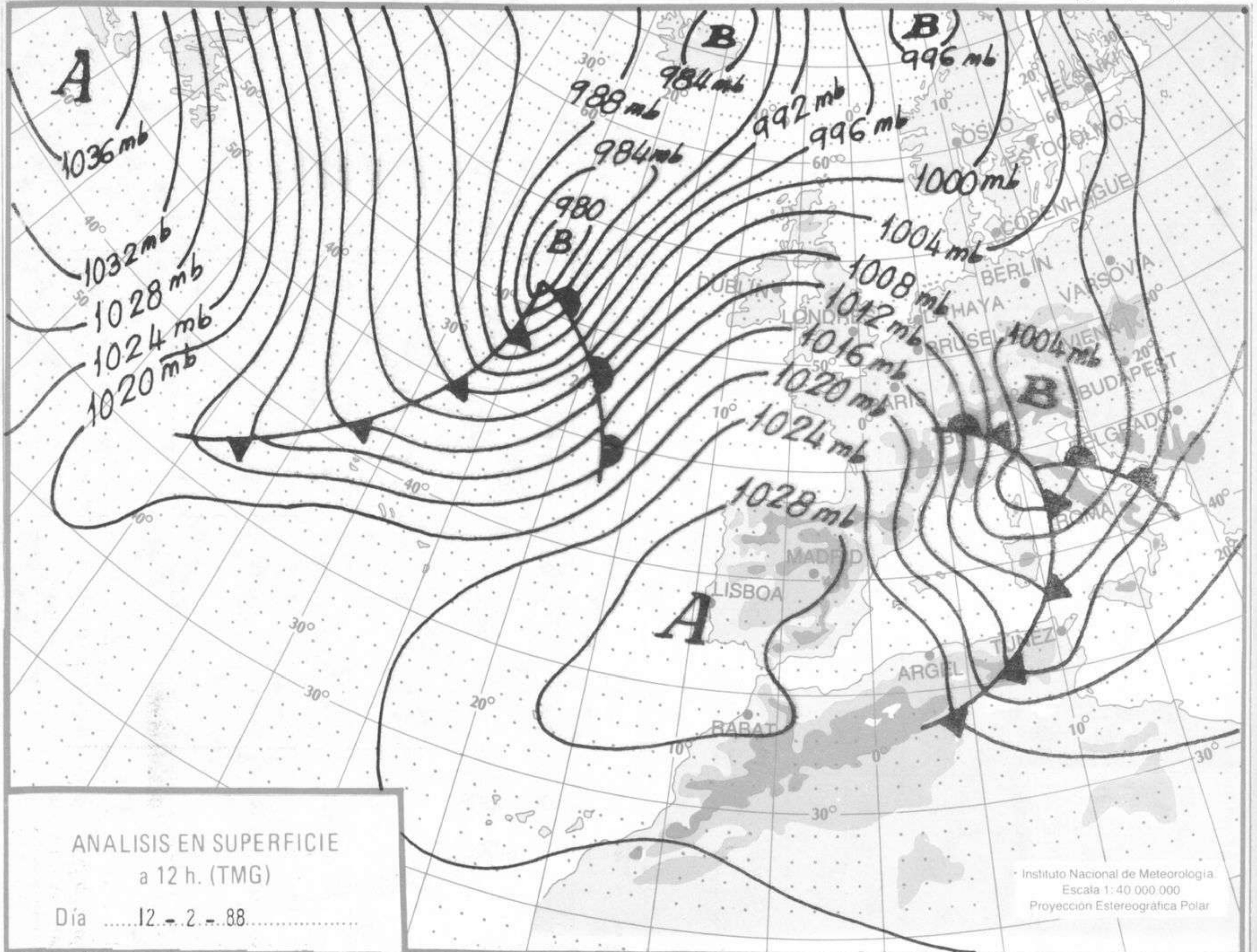
 Sec. de Publicaciones del Instituto Nacional de Meteorología, Ciudad Universitaria, Apartado de Correos 285, Madrid (España)
 Teléf.: *(341) (91) 244 35 00 - Fonometeo Madrid (información local zona Centro): 094 - Fonometeo España: (91) 232 69 40

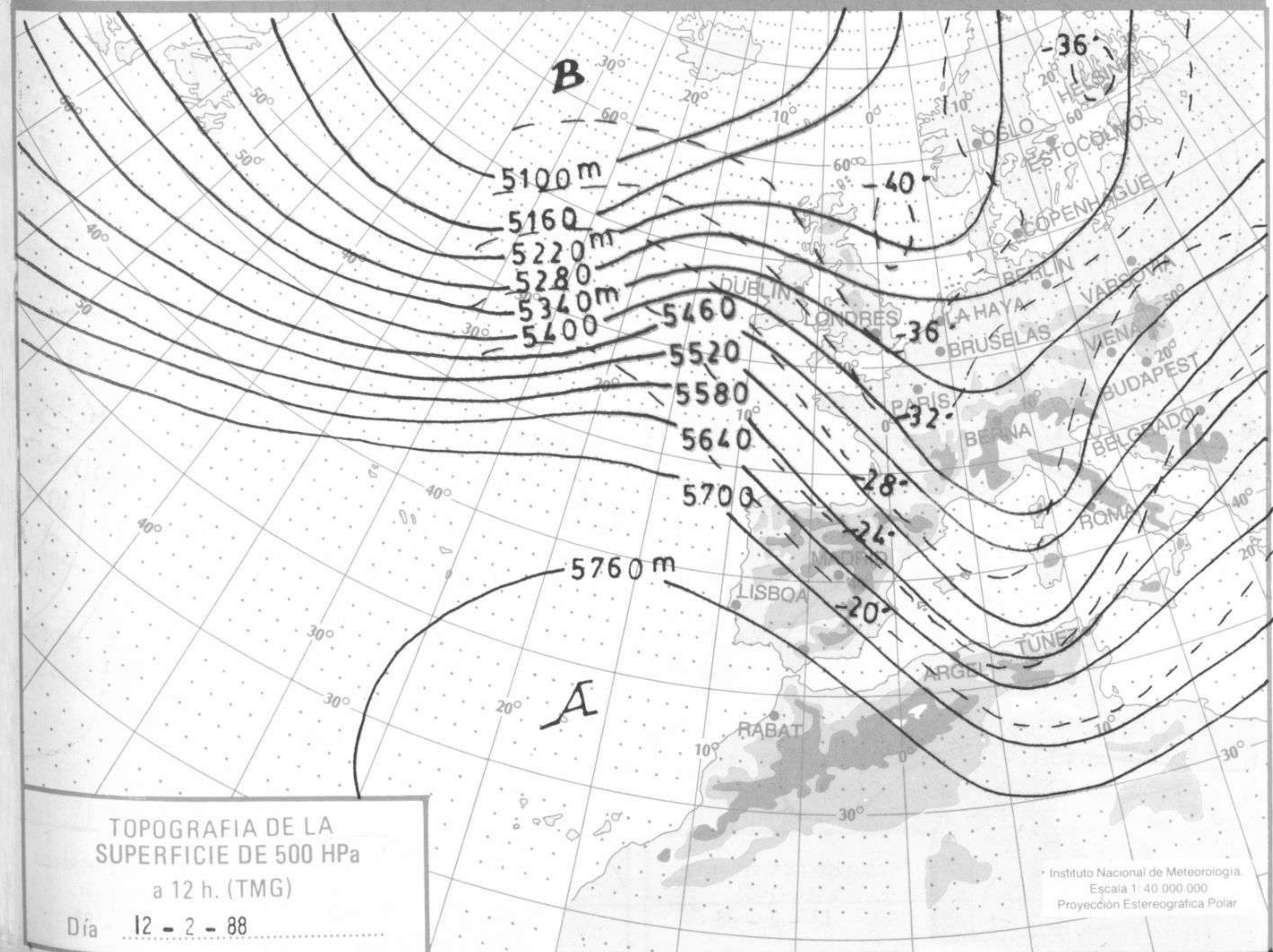
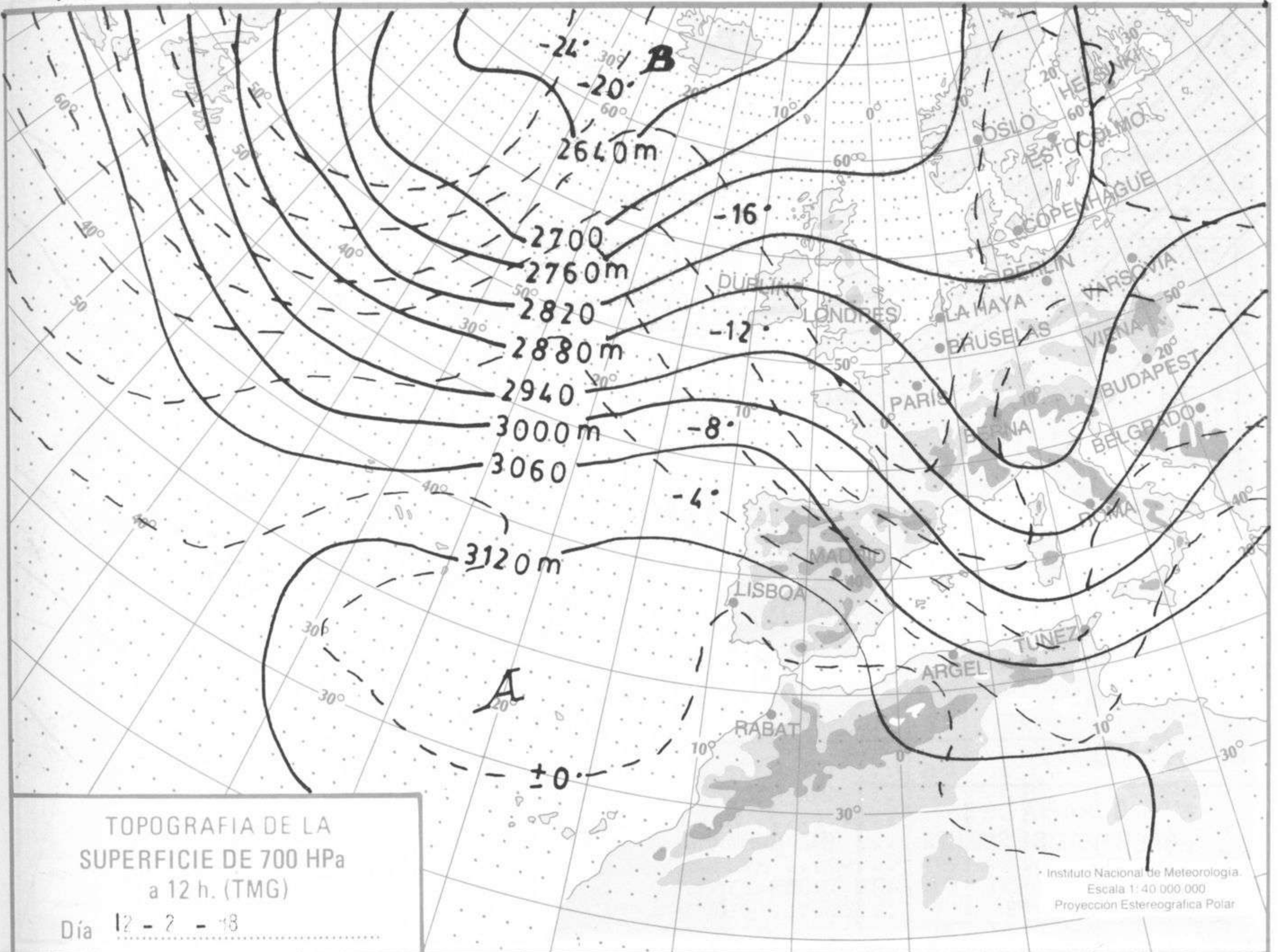
ESTACIONES	TEMPERA MAX MIN	PRECIPITA DIA NOC	HORS SOL	ESTACIONES	TEMPERA MAX MIN	PRECIPITA DIA NOC	HORS SOL
LA CORUÑA	13 10		5.0	LERIDA	13		
MONTEVENTOSO	11			GERONA (A)	14 -1		9.3
EL FERROL	14			BARCELONA	15 4		
LUGO (P.C.)				BARCELONA (A)	16 2		9.8
SANTIAGO DE C.	10 5		6.3	REUS (A)		4	
PONTEVEDRA	12			TARRAGONA			
VIGO (A)	10 5		5.2	TORTOSA	15 6		9.4
VIGO	12 8		4.6	MONTSENY	1		
ORENSE	13 1		4.6	CASTELLON			
PONFERRADA	9 1			VALENCIA (A)	19 3		9.8
AVILES (A)	11 5		4.8	VALENCIA	20 6		9.9
GIJON	13 2	0.4	4.7	ALICANTE (A)	20 5		9.6
OVIEDO	11 5		6.3	ALICANTE	19 5		9.3
SANTANDER (A)	12	3.0		MURCIA (A)	20 1		9.6
SANTANDER	12 8	2.0	5.0	MURCIA	20 2		10.5
BILBAO (A)	11 6	1.0	1.7	CARTAGENA	15 11		
SAN SEBASTIAN	9	4.0	3.6	SAN JAVIER	20 2		9.5
S. SEBASTIAN (A)	13 3	3.0	4.6	SEVILLA (A)	17 5		9.7
LEON (A)	8 0		8.4	CORDOBA (A)	17 5		9.9
ZAMORA	10 0		9.8	JAEN			
PALENCIA				GRANADA (A)	16 -1		9.2
BURGOS (A)	7			HUELVA		3	6.7
BURGOS				JEREZ FRONT (A)	16 3		9.8
VALLADOLID (A)				CADIZ			
VALLADOLID	10 -1		8.2	TARIFA	16 13		9.4
SORIA	8			MALAGA (A)	19 5		9.7
SALAMANCA				ALMERIA (A)	20 7		9.6
SALAMANCA (A)	10 -1		9.6	PALMA DE M. (A)	14 1		8.5
AVILA	9 -3		9.5	MAHON (A)	14 6		6.5
SEGOVIA	8 0		7.6	IBIZA (A)	17 5		9.8
NAVACERRADA	2 0		6.2	S.C. TENERIFE	20 15		7.8
MADRID/BARAJAS	12 -1		9.9	TENERIFE NOR (A)	14 9		6.9
MADRID (C. UNIV)	13 0		9.8	TENERIFE SUR (A)	21 13		9.0
MADRID (RETIRO)	12 2		9.7	IZAÑA			
GUADALAJARA	14			LAS PALMAS (A)	20 15		7.9
TOLEDO	16 0		9.5	FUERTEVENTUR (A)	20 16		7.8
CUENCA	10 -2		10.2	LANZAROTE (A)	23 12		9.6
MOLINA DE ARA.				LA PALMA (A)	20 15		2.0
CIUDAD REAL	14 0		9.3	HIERRO (A)			
ALBACETE (A)	12 -2		10.0	CEUTA	17 11		8.9
CACERES	13 2		9.4	MELILLA	16 9		7.5
BADAJOS (A)	15 1		9.2				
VITORIA (A)	9 0	2.0	3.2				
LOGROÑO	10 0		6.2				
LOGROÑO (A)	10 1		4.5				
PAMPLONA	7 0	6.0	3.5				
HUESCA (A)	8						
DAROCA	10 -2		8.2				
ZARAGOZA (A)	12						
ZARAGOZA							
CALAMOCHA	8 -5		9.5				
TERUEL	9 -4		9.7				

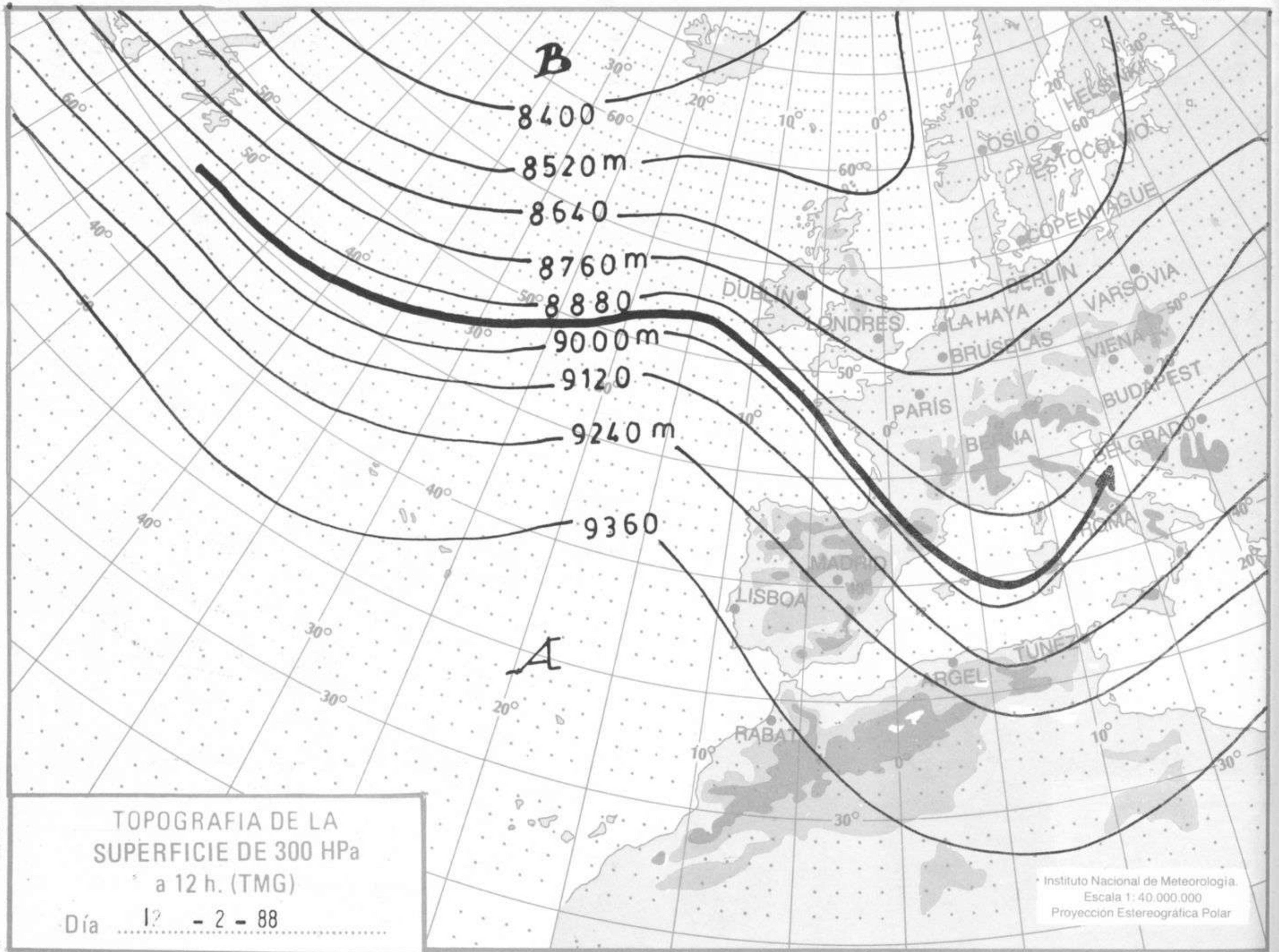
NOTA: LAS MAXIMAS Y PRECIPITACIONES (DIA) SON DE 06 A 18 (TMG) DE AYER
 LAS MINIMAS Y PRECIPITACIONES (NOCHE) SON DE 18 (TMG) DE AYER A 06 (TMG) DE HOY.
 LAS HORAS DE SOL SON DE AYER.

INFORMACION GENERAL

EN LAS ULTIMAS 24 HORAS. LLOVIO, EN GENERAL, DE FORMA DEBIL EN LUGARES DE GALICIA Y REGIONES DEL CANTABRICO. ESTA NOCHE SE REGISTRARON HELADAS EN LUGARES DEL INTERIOR PENINSULAR. NEVO EN LOS PIRINEOS.



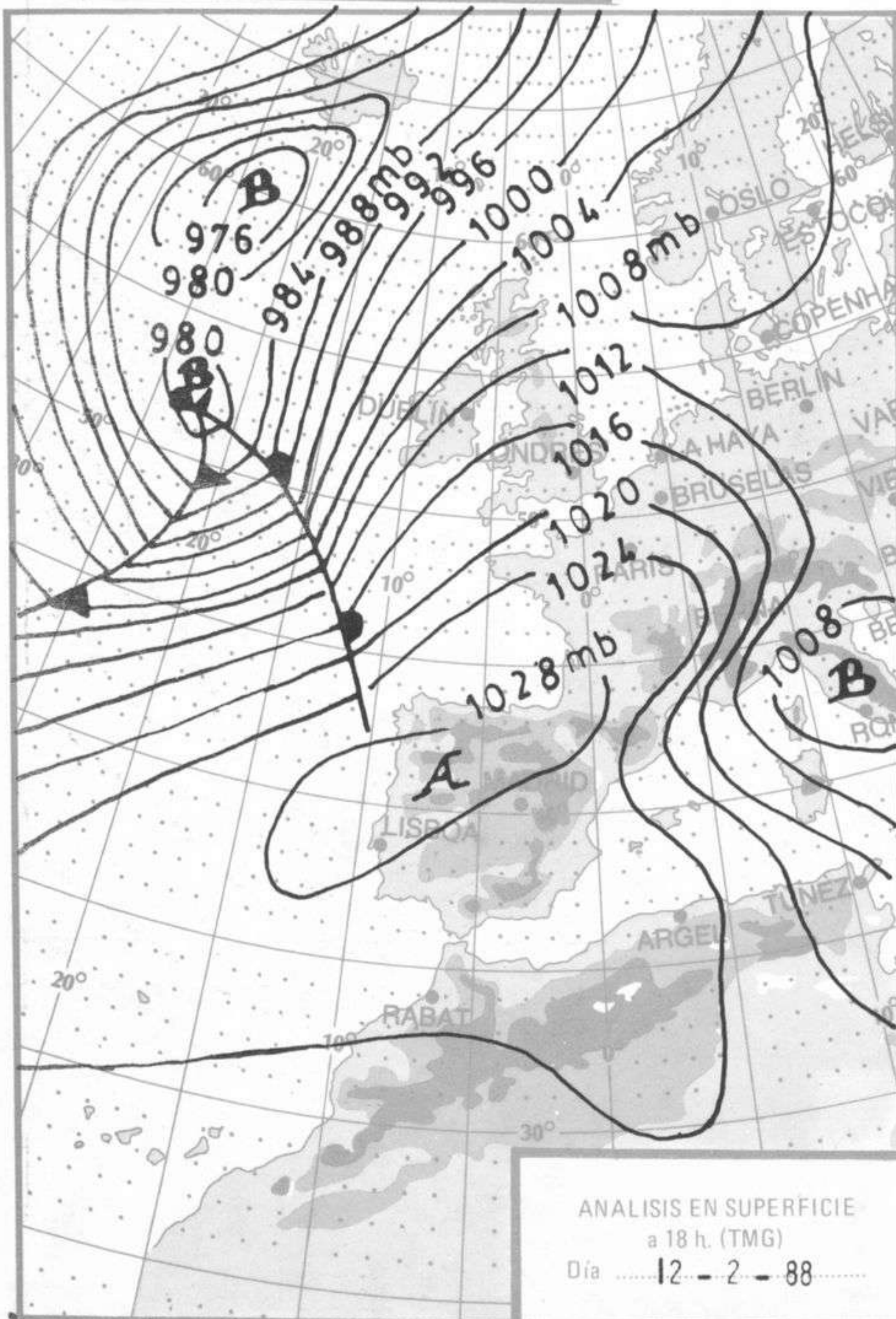




TOPOGRAFIA DE LA SUPERFICIE DE 300 hPa a 12 h. (TMG)

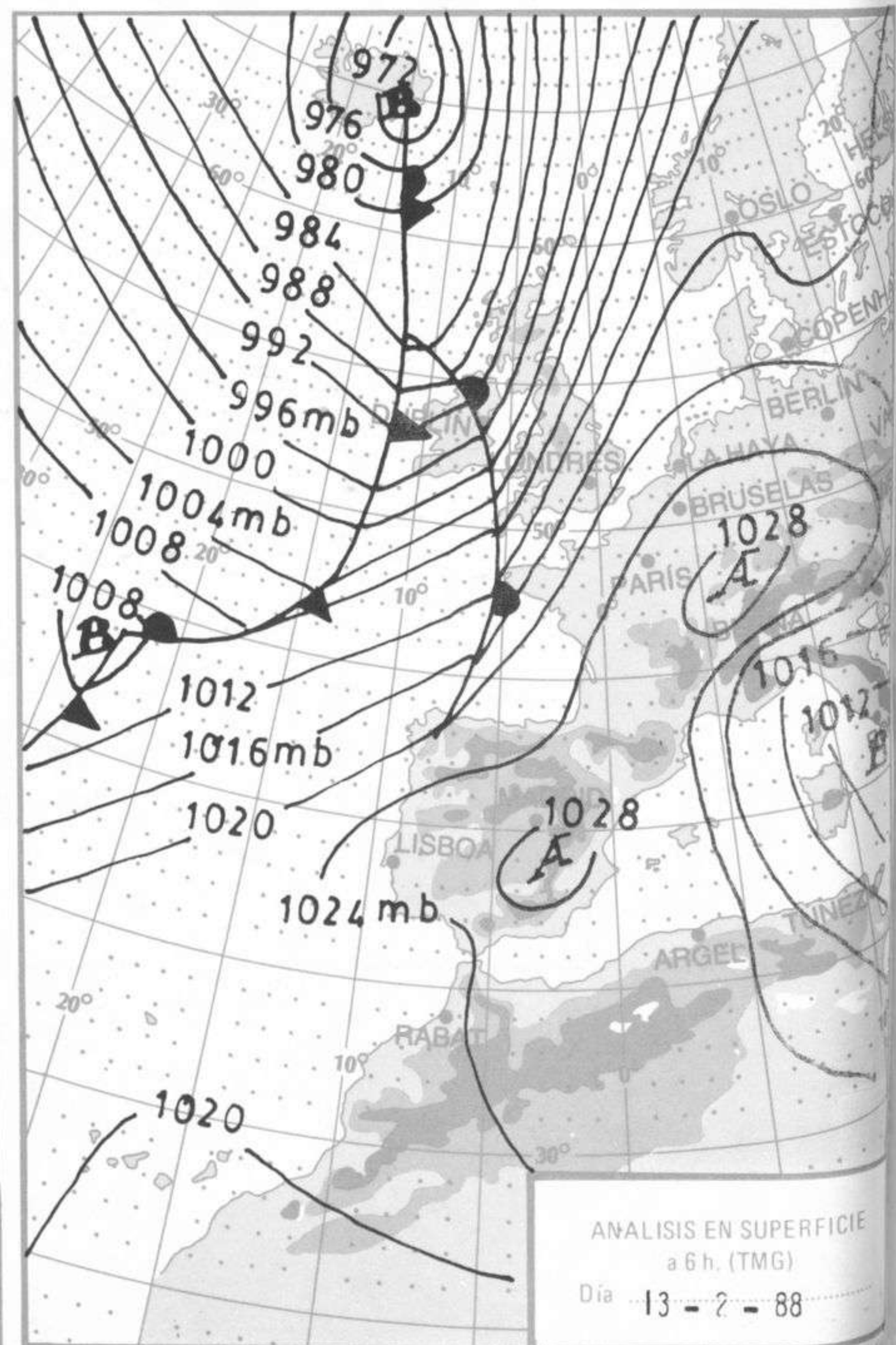
Día 12 - 2 - 88

Instituto Nacional de Meteorología. Escala 1:40.000.000. Proyección Estereográfica Polar



ANALISIS EN SUPERFICIE a 18 h. (TMG)

Día 12 - 2 - 88



ANALISIS EN SUPERFICIE a 6 h. (TMG)

Día 13 - 2 - 88