



BOLETIN METEOROLOGICO DIARIO

VIERNES 7 de AGOSTO de 1987 Núm. 219

MADRID,

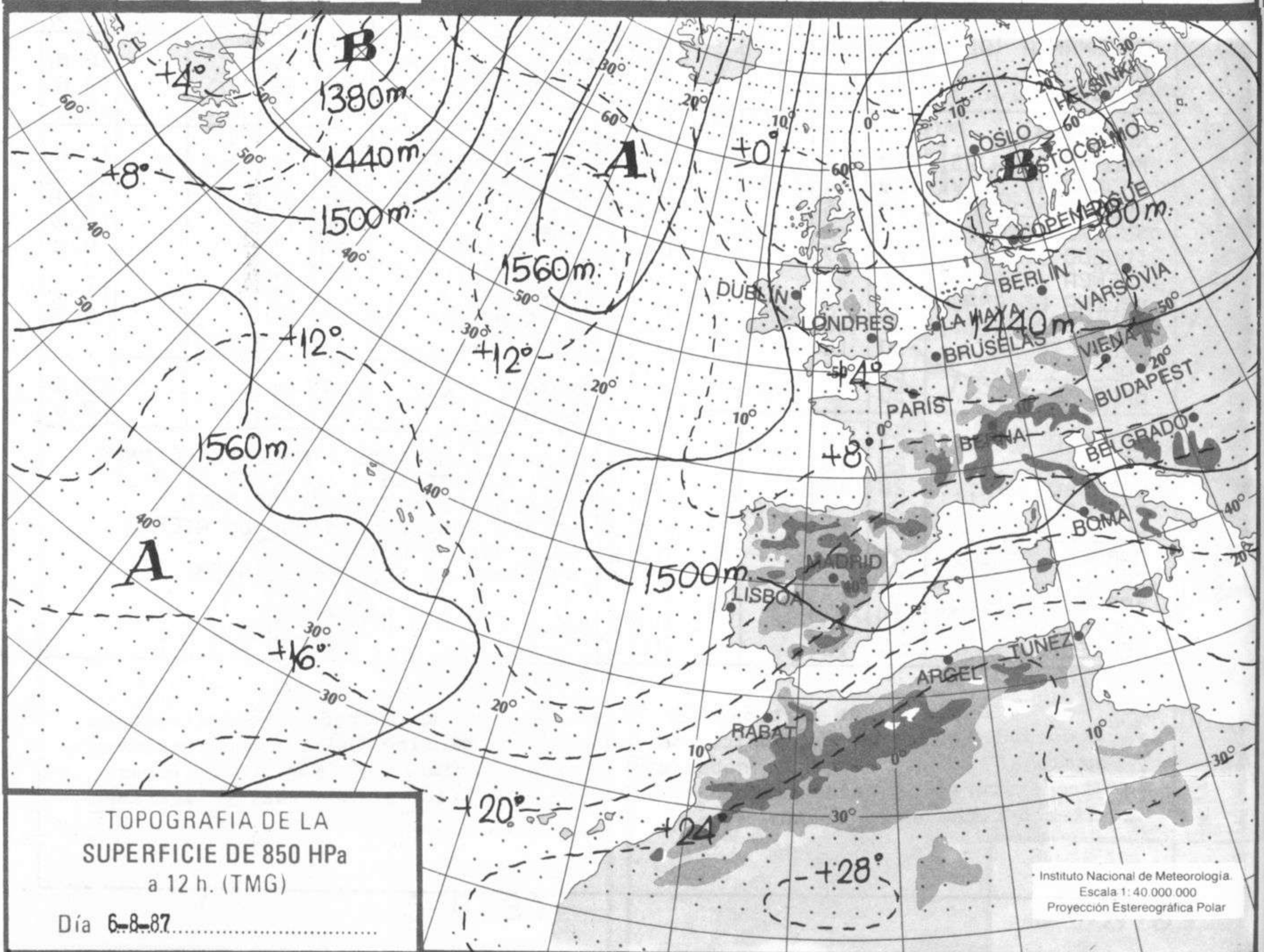
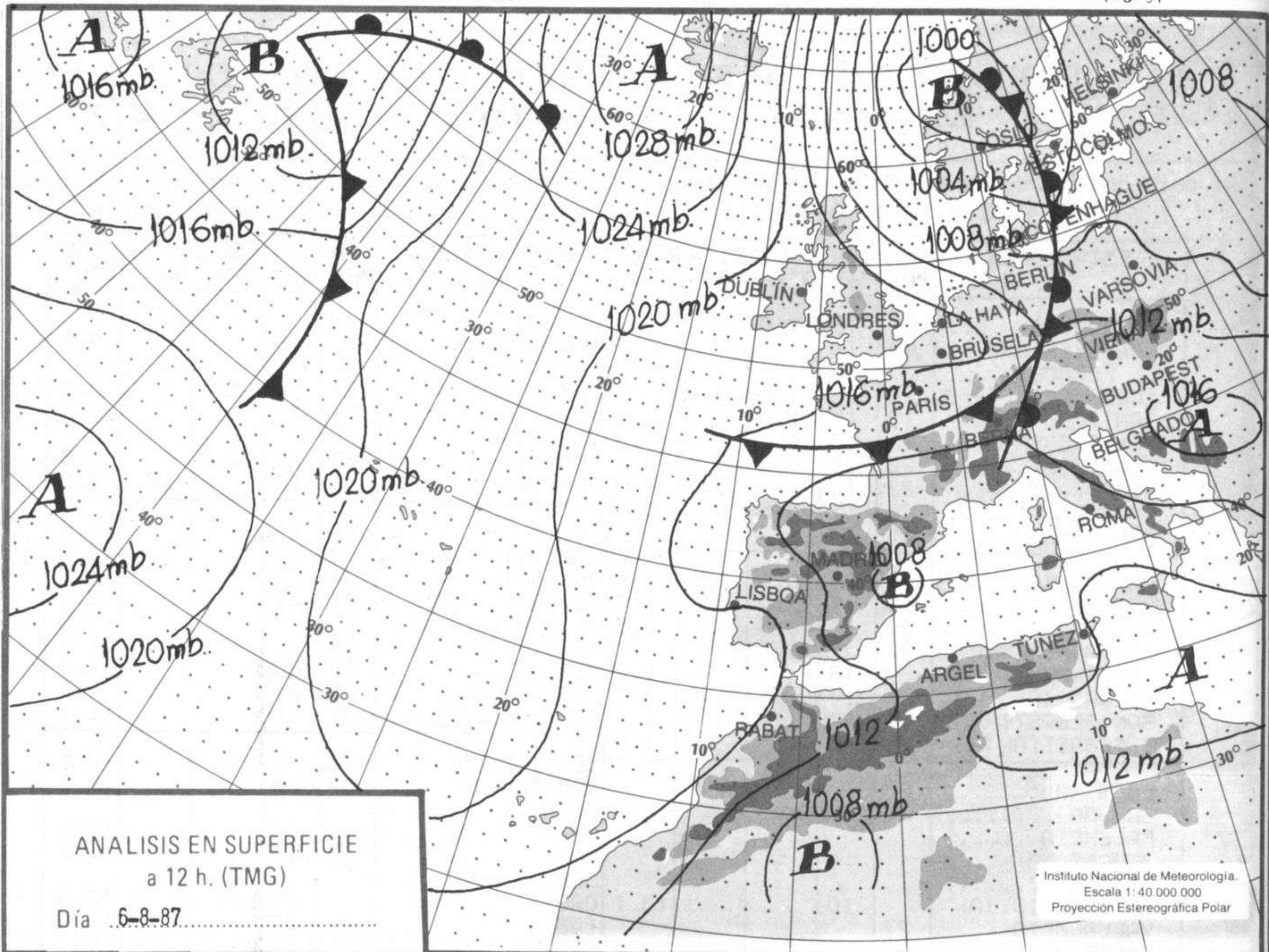
Sec. de Publicaciones del Instituto Nacional de Meteorología, Ciudad Universitaria, Apartado de Correos 285, Madrid (España)
 Teléf.: *(341) (91) 244 35 00 - Fonometeo Madrid (información local zona Centro): 094 - Fonometeo España: (91) 232 69 40

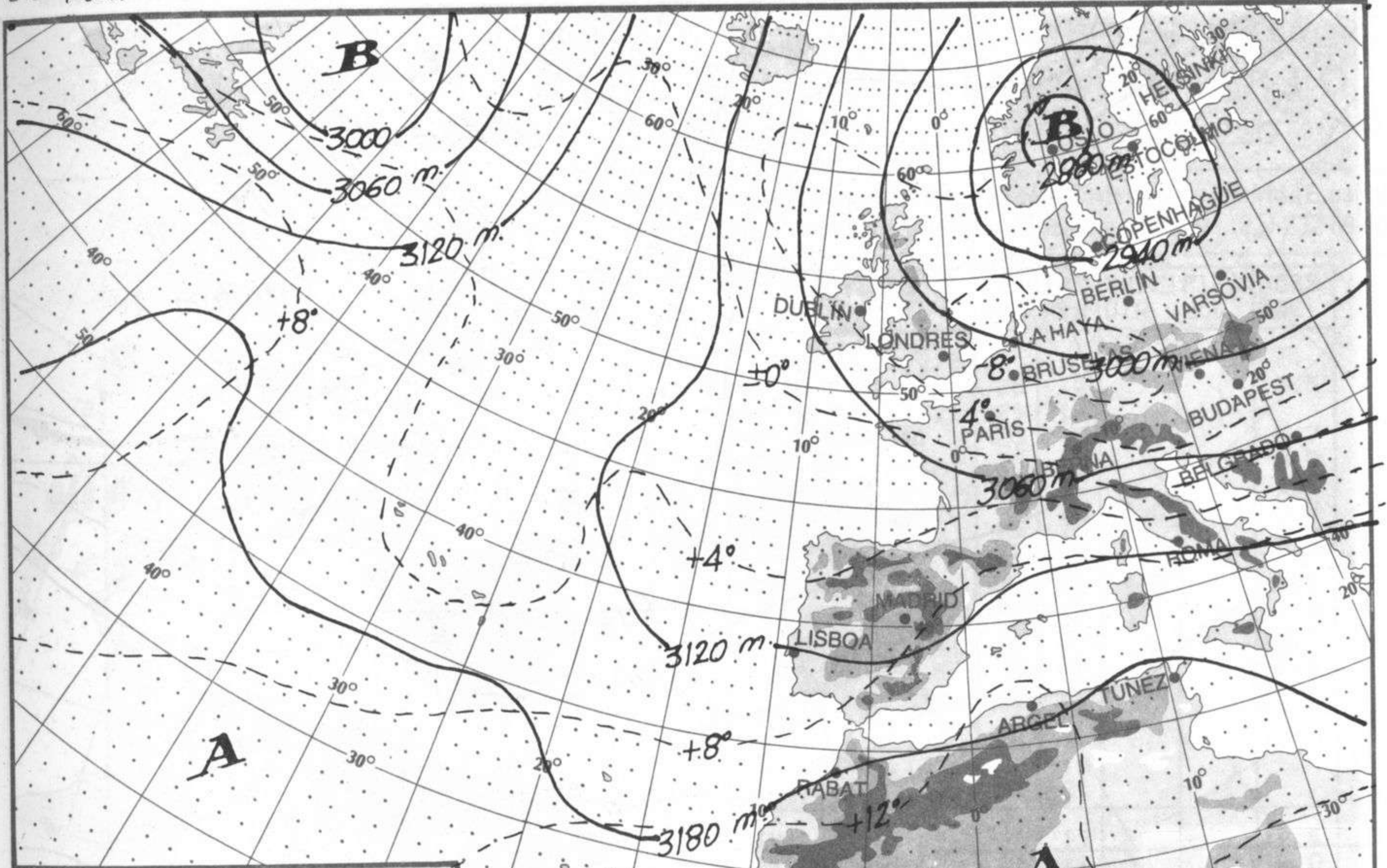
ESTACIONES	TEMPERA		PRECIPITA		HORS SOL	ESTACIONES	TEMPERA		PRECIPITA		HORS SOL
	MAX	MIN	DIA	NOC			MAX	MIN	DIA	NOC	
LA CORUÑA	21	16	3.0		0.0	LERIDA					
MONTEVENTOSO	19	15			0.0	GERONA (A)	21	16			0.0
EL FERROL	27	14				BARCELONA					
LUGO (P.C.)	20	13	IP	0.3	1.2	BARCELONA (A)	24	20	0.2		0.2
SANTIAGO DE C.	18	14	1.0	3.0	0.0	REUS (A)	24	21			0.5
PONTEVEDRA	21	17	0.4		0.0	TARRAGONA					
VIGO (A)	20	15	0.2	0.8	0.0	TORTOSA	30	20	4.0		4.8
VIGO	22	18		0.8	0.0	MONTSENT		12		IP	0.0
ORENSE	24	17	0.6	0.7	0.9	CASTELLON	31	21			10.9
PONFERRADA	25	14				VALENCIA (A)	38	21			12.0
AVILES (A)	19	15	0.3	IP	0.0	VALENCIA	36	22			11.9
GIJON	19	17	2.0		0.0	ALICANTE (A)	32	22			12.3
OVIEDO	20	15	0.5		0.3	ALICANTE	31	20			11.5
SANTANDER (A)	22					MURCIA (A)	36	20			11.5
SANTANDER		16			1.2	MURCIA	36	20			12.2
BILBAO (A)	25	14		1.0	3.2	CARTAGENA	25	21			
SAN SEBASTIAN	19	14	IP		2.5	SAN JAVIER	31	19			11.1
S. SEBASTIAN (A)	23	15			1.6	SEVILLA (A)	32	17			12.4
LEON (A)	26					CORDOBA (A)	32	18			12.6
ZAMORA	24	15			12.9	JAEN					
PALENCIA						GRANADA (A)	30	15			13.0
BURGOS (A)						HUELVA	26	17			11.3
BURGOS						JEREZ FRONT (A)	27				
VALLADOLID (A)		10			13.1	CADIZ		20			12.0
VALLADOLID	27					TARIFA	21	20			12.8
SORIA	25	10			13.0	MALAGA (A)	34	23			
SALAMANCA						ALMERIA (A)	31	19			11.4
SALAMANCA (A)	24	14			12.2	PALMA DE M. (A)	29	19			12.6
AVILA	24	7			11.2	MAHON (A)	28	22			12.0
SEGOVIA	24	14			9.7	IBIZA (A)	29	23			10.5
NAVACERRADA	19	7			12.1	S.C. TENERIFE	29	21			12.0
MADRID/BARAJAS	30	14			12.2	TENERIFE NOR (A)	25	15			12.2
MADRID (C. UNIV)	29	14			12.5	TENERIFE SUR (A)	30	21			11.7
MADRID (RETIRO)	28	16			13.0	IZAÑA	24	17			12.9
GUADALAJARA						LAS PALMAS (A)	27	20			9.9
TOLEDO	29	17			12.8	FUERTEVENTUR (A)	26	19			7.5
CUENCA	28	13			13.3	LANZAROTE (A)	28	20			11.9
MOLINA DE ARA.		9			12.7	LA PALMA (A)	27	21			9.7
CIUDAD REAL	27	17			12.2	HIERRO (A)					
ALBACETE (A)	30	14			12.9	CEUTA	25	21			12.3
CACERES	27	16			10.7	MELILLA	28	21			12.4
BADAJÓZ (A)	30										
VITORIA (A)	23	10			5.8						
LOGROÑO	29	13			10.0						
LOGROÑO (A)	28	13			10.2						
PAMPLONA	24	9	2.0		7.0						
HUESCA (A)		14			6.4						
DAROCA	29	13			12.2						
ZARAGOZA (A)	31	16			11.1						
ZARAGOZA											
CALAMOCHA	28	10			12.4						
TERUEL	30	10			12.1						

NOTA: LAS MAXIMAS Y PRECIPITACIONES (DIA) SON DE 06 A 18 (TMG) DE AYER
 LAS MINIMAS Y PRECIPITACIONES (NOCHE) SON DE 18 (TMG) DE AYER A 06 (TMG) DE HOY.
 LAS HORAS DE SOL SON DE AYER.

I N F O R M A C I O N G E N E R A L

Durante las últimas 24 horas se han registrado precipitaciones y nubosidad abundante en puntos de Galicia, Cantábrico, Alto Ebro, Pirineos y Cataluña. En el resto la nubosidad ha sido variable y, más bien, escasa. Las temperaturas han sido suaves en Galicia, Cantábrico y Canarias, y ligeramente altas o altas en el resto.

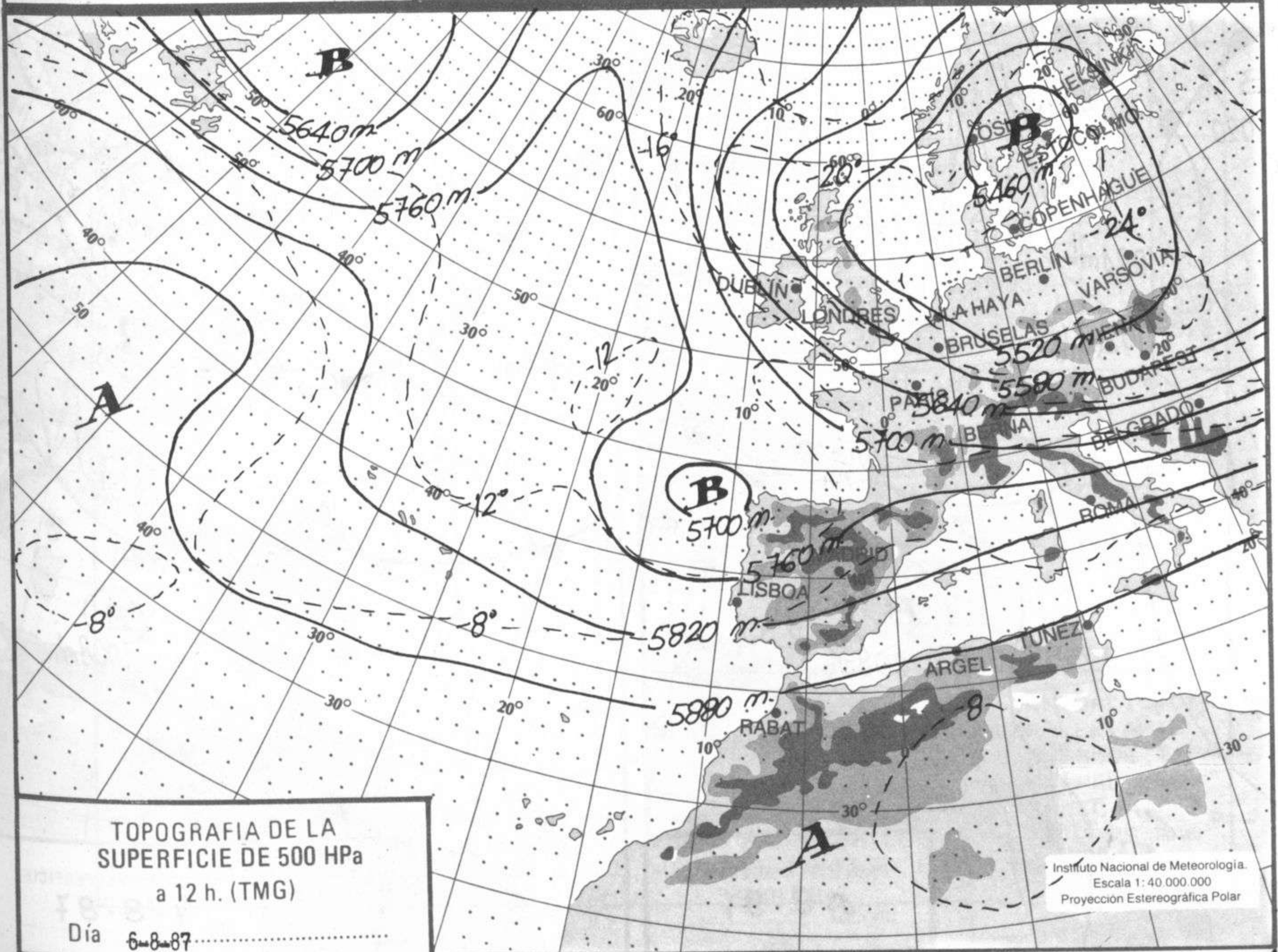




TOPOGRAFIA DE LA SUPERFICIE DE 700 HPa a 12 h. (TMG)

Día 6-8-87.....

Instituto Nacional de Meteorología. Escala 1: 40 000 000. Proyección Estereográfica Polar



TOPOGRAFIA DE LA SUPERFICIE DE 500 HPa a 12 h. (TMG)

Día 6-8-87.....

Instituto Nacional de Meteorología. Escala 1: 40 000 000. Proyección Estereográfica Polar

