



BOLETIN METEOROLOGICO DIARIO

MADRID, DOMINGO 14 de SEPTIEMBRE de 1986 Núm. 257

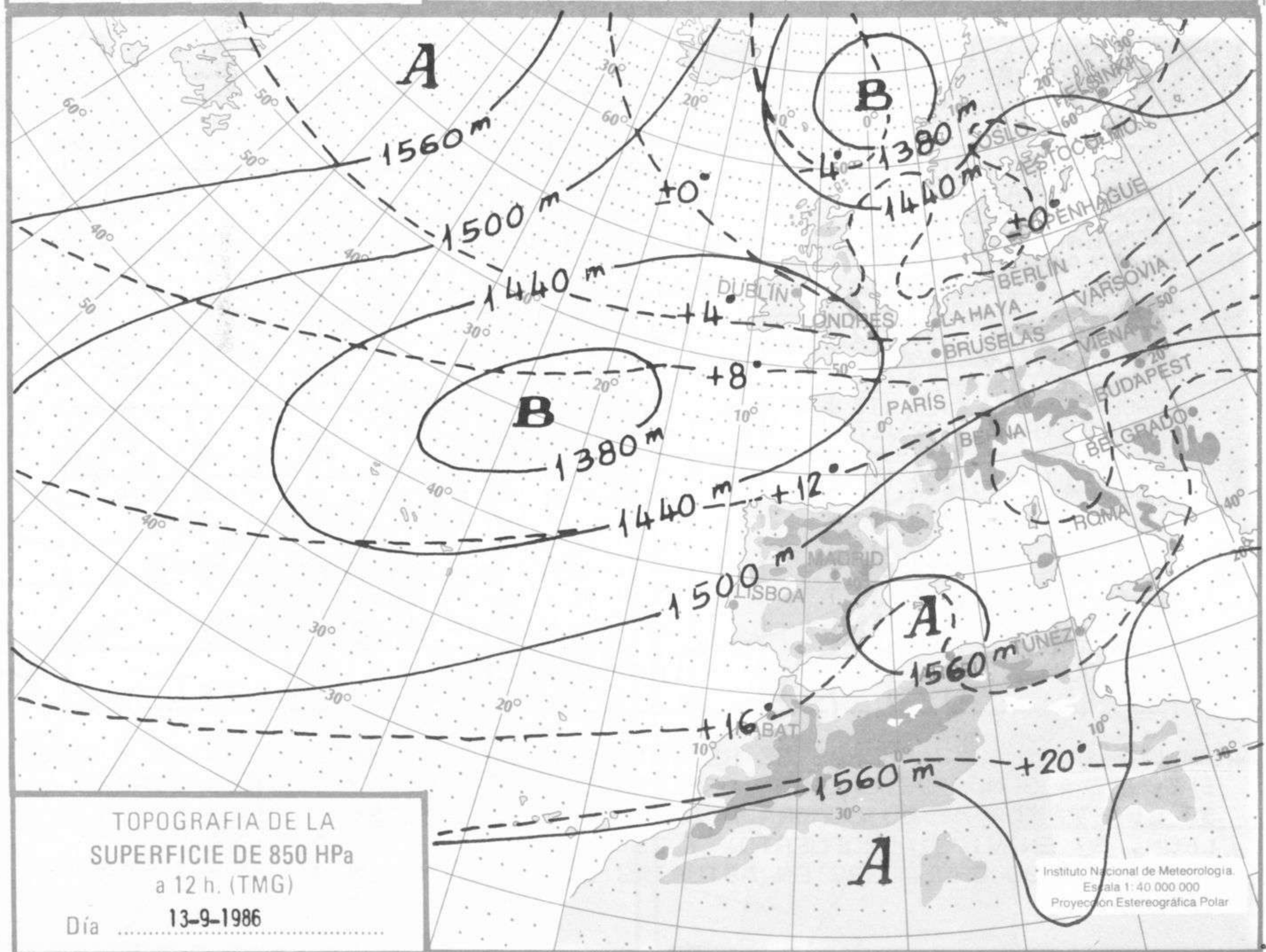
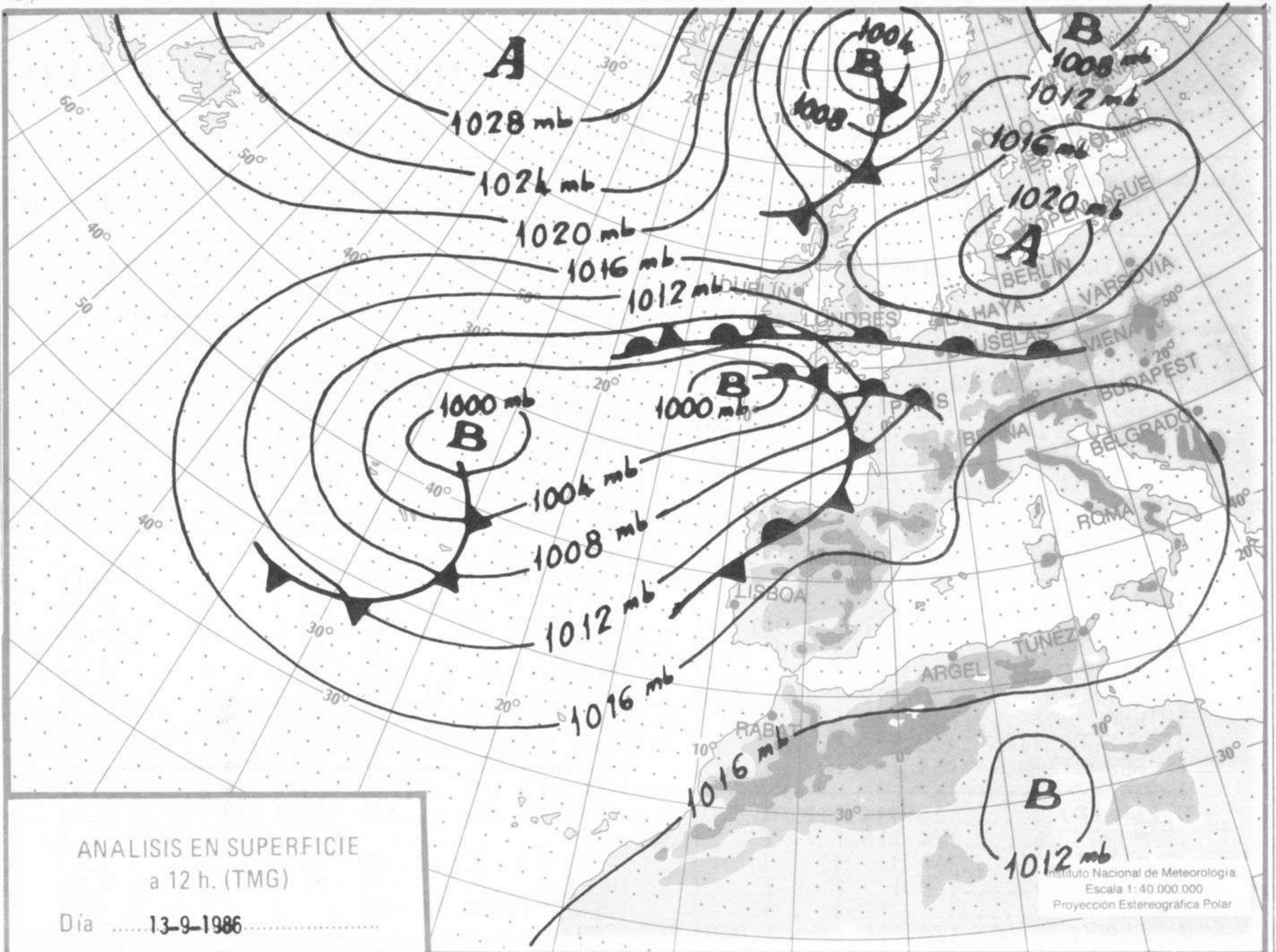
Sec. de Publicaciones del Instituto Nacional de Meteorología, Ciudad Universitaria, Apartado de Correos 285, Madrid (España)
Teléf.: *(341) (91) 244 35 00 - Fonometeo Madrid (información local zona Centro): 094 - Fonometeo España: (91) 232 69 40

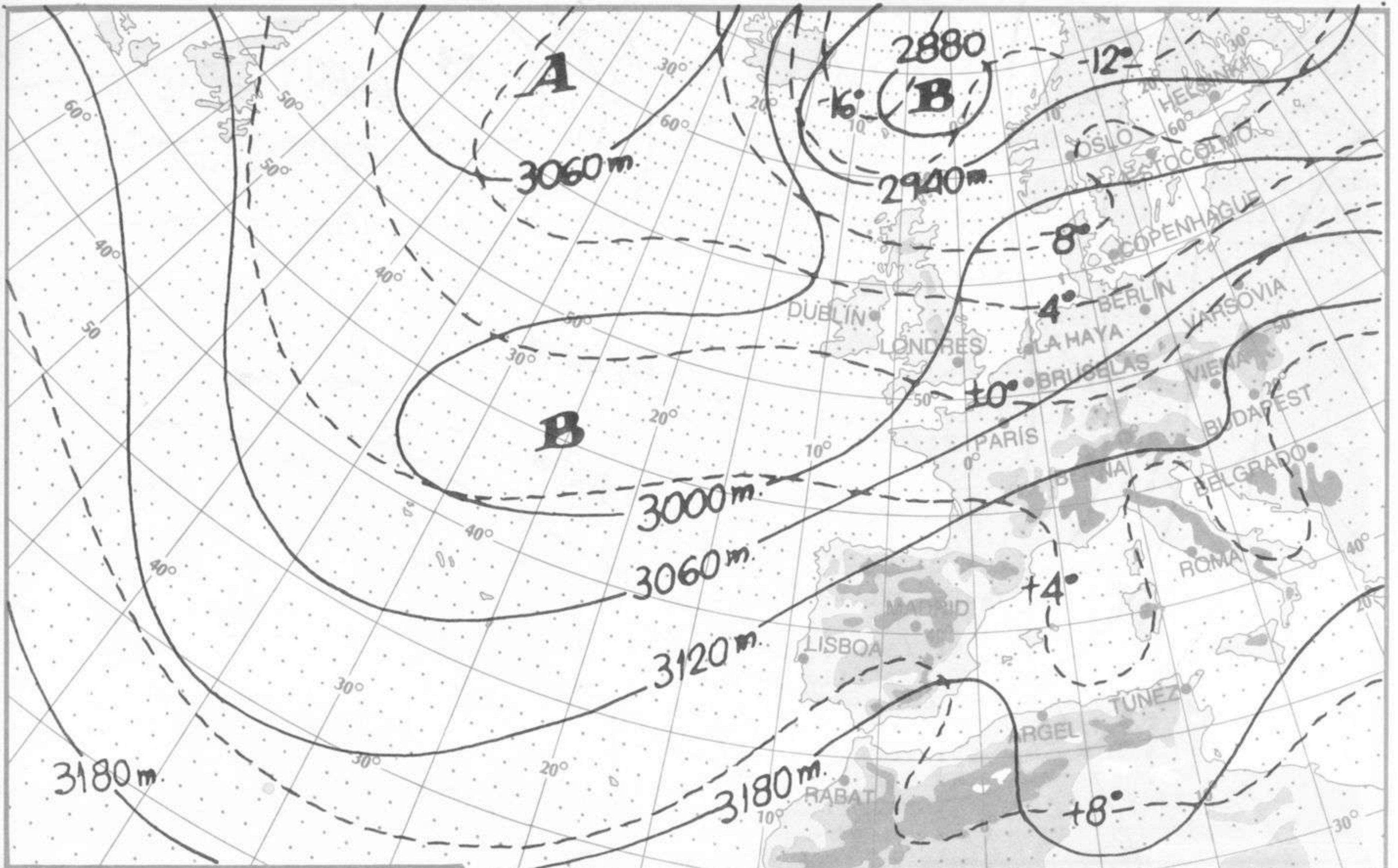
ESTACIONES	TEMPERA MAXIMIN	PRECIPITA DIA INOC	HORS SOL	ESTACIONES	TEMPERA MAXIMIN	PRECIPITA DIA INOC	HORS SOL	
LA CORUÑA	25	17	3.0	4.0	LERIDA			
MONTEVENTOSO	22	17	7.0	4.0	GERONA (A)	29	17	9.7
EL FERROL	24	14	1.0		BARCELONA	28	19	
LUGO (P.C.)	22	16	1.0	2.0	BARCELONA (A)		18	10.8
SANTIAGO DE C.	21	15	26.0	0.4	REUS (A)	27	18	7.3
PONTEVEDRA	22	18	2.0	23.0	TARRAGONA	27	21	9.0
VIGO (A)	21	17	7.0	37.0	TORTOSA	32	20	11.2
VIGO	24	19	2.0	27.0	MONTSENY	18	12	6.6
ORENSE	21	18	28.0	29.0				
PONFERRADA	19	16	24.0	34.0	CASTELLON			
					VALENCIA (A)	35	19	11.1
AVILES (A)	23		2.0		VALENCIA		21	9.8
GIJON	22	17	2.0	1.0	ALICANTE (A)	32	19	11.2
OVIEDO	22	17	4.0	8.0	ALICANTE	30	18	11.0
SANTANDER (A)	30		IP		MURCIA (A)	33	16	9.8
SANTANDER	30	19	IP	3.0	MURCIA	34	16	10.9
BILBAO (A)	33	20	IP		CARTAGENA	26	21	
SAN SEBASTIAN	30			8.7	SAN JAVIER	30	18	8.3
S. SEBASTIAN (A)	33							
					SEVILLA (A)	29	18	6.3
LEON (A)	18	14	17.0	25.0	CORDOBA (A)	30	17	8.9
ZAMORA	24	16		3.8	JAEN			
PALENCIA					GRANADA (A)	30	13	9.8
BURGOS (A)					HUELVA	28	18	9.9
BURGOS					JEREZ FRONT (A)	28		
VALLADOLID (A)	26	14	0.9	9.1	CADIZ	25	21	9.2
VALLADOLID	27	15		9.1	TARIFA	23		
SORIA	25	13		10.8	MALAGA (A)	27	17	11.0
SALAMANCA					ALMERIA (A)		18	9.3
SALAMANCA (A)		14		10.0				
AVILA	25	12		9.5	PALMA DE M. (A)	29	17	8.2
SEGOVIA					MAHON (A)	27	20	10.5
					IBIZA (A)	29	24	10.7
NAVACERRADA	18	11		9.0				
MADRID/BARAJAS	28	15		8.9	S.C. TENERIFE	27	23	11.0
MADRID (C. UNIV)	27	16		9.4	TENERIFE NOR (A)	24	19	9.3
MADRID (RETIRO)					TENERIFE SUR (A)	26	22	9.7
GUADALAJARA					IZANA			
TOLEDO	29	17		11.2	LAS PALMAS (A)	27	21	8.2
CUENCA					FUERTEVENTUR (A)	26	20	9.3
MOLINA DE ARA.	25	12		9.2	LANZAROTE (A)		19	10.0
CIUDAD REAL	28	16		7.2	LA PALMA (A)	27	22	10.7
ALBACETE (A)	29	16		10.0	HIERRO (A)			
CACERES	27	17		8.0				
BADAJOS (A)	29	17		6.4	CEUTA			
					MELILLA		20	9.7
VITORIA (A)	28	17		6.9				
LOGROÑO	30	16		7.0				
LOGROÑO (A)	30	18		7.8				
PAMPLONA	29	18		8.5				
HUESCA (A)	28							
DAROCA	28	15		10.7				
ZARAGOZA (A)	32	19		9.8				
ZARAGOZA								
CALAMOCHA	28	14		11.0				
TERUEL								

NOTA: LAS MAXIMAS Y PRECIPITACIONES (DIA) SON DE 06 A 18 (TMG) DE AYER
LAS MINIMAS Y PRECIPITACIONES (NOCHE) SON DE 18 (TMG) DE AYER A 06 (TMG) DE HOY.
LAS HORAS DE SOL SON DE AYER.

INFORMACION GENERAL

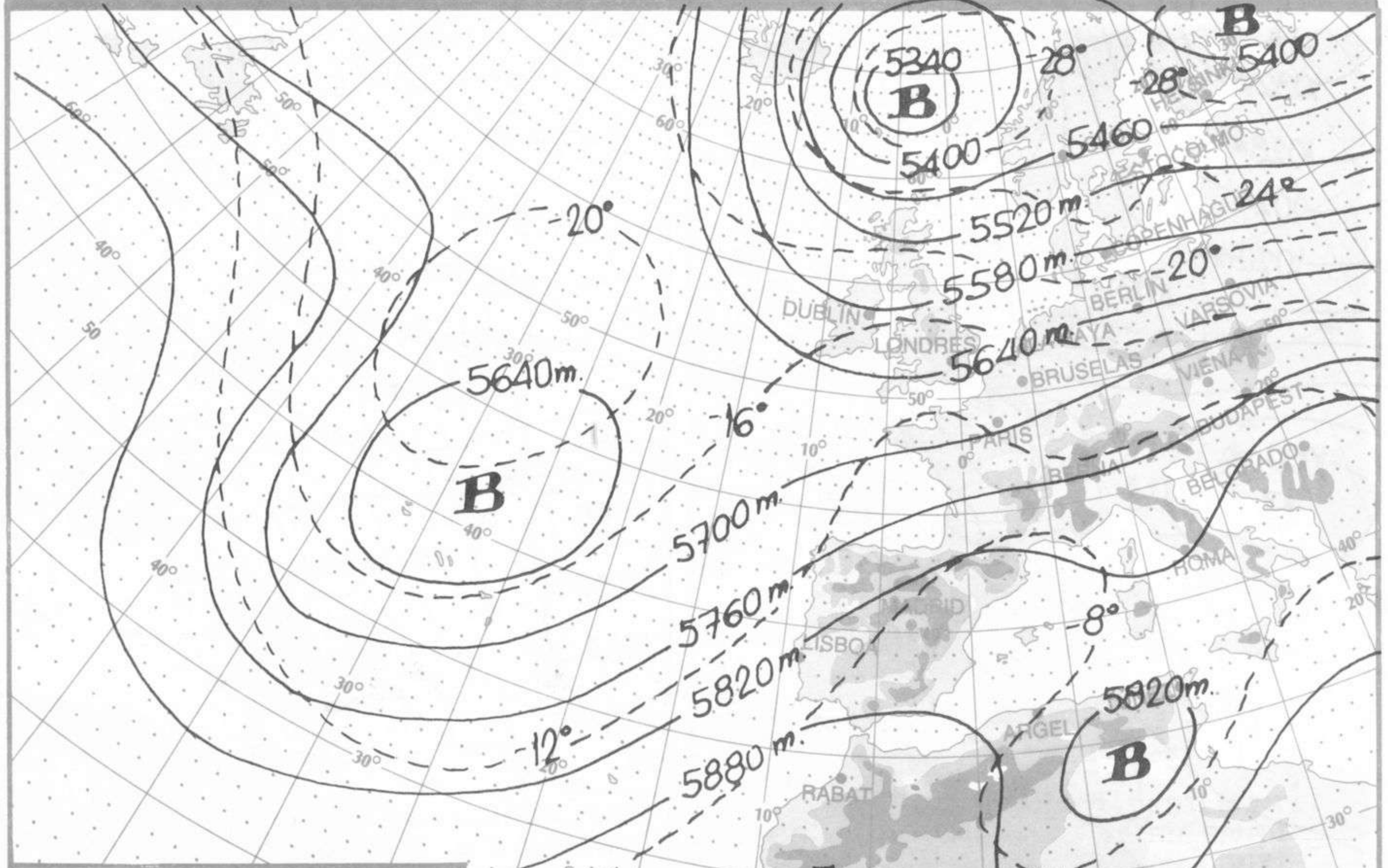
EN LAS ULTIMAS 24 HORAS SE REGISTRARON LLUVIAS INTERMITENTES Y CHUBASCOS, ALGUNOS DE ORIGEN TORMENTOSO EN GALICIA Y LEON. DESTACAN 58 LITROS POR METRO CUADRADO EN PONFERRADA, 57 EN ORENSE, 42 EN LEON, 39 EN VIGO (AEROPUERTO) Y 26 EN SANTIAGO DE COMPOSTELA. TAMBIEN HUBO CHUBASCOS EN ASTURIAS CON 12 L/M2 EN GIJON Y EN CANTABRIA.





TOPOGRAFIA DE LA SUPERFICIE DE 700 HPa a 12 h. (TMG)
 Día 13-9-1986

Instituto Nacional de Meteorología
 Escala 1: 40 000 000
 Proyección Estereográfica Polar



TOPOGRAFIA DE LA SUPERFICIE DE 500 HPa a 12 h. (TMG)
 Día 13-9-1986

Instituto Nacional de Meteorología
 Escala 1: 40 000 000
 Proyección Estereográfica Polar

