



BOLETIN METEOROLOGICO DIARIO

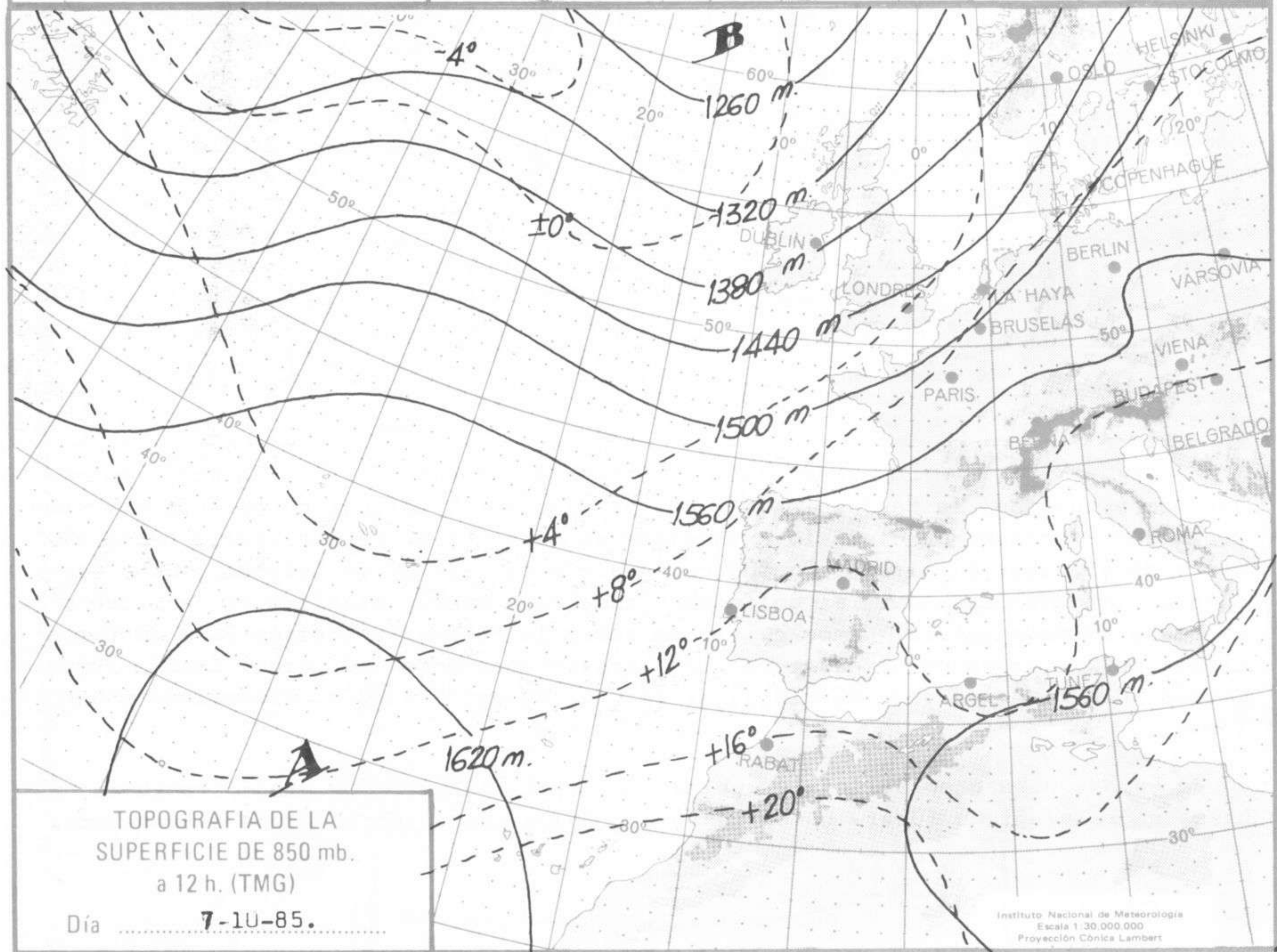
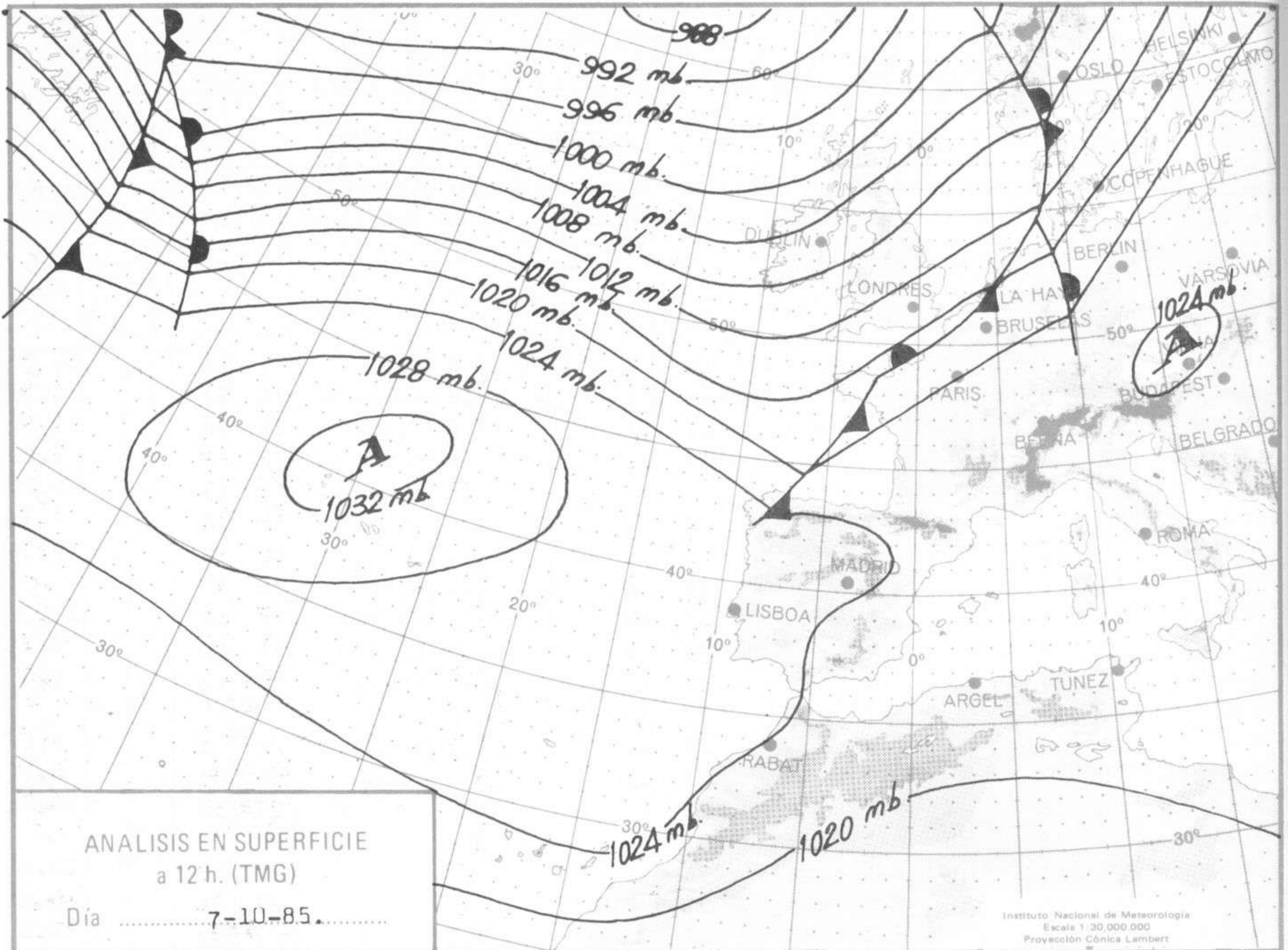
MADRID, MARTES 8 de OCTUBRE de 1.985. Núm. 281.

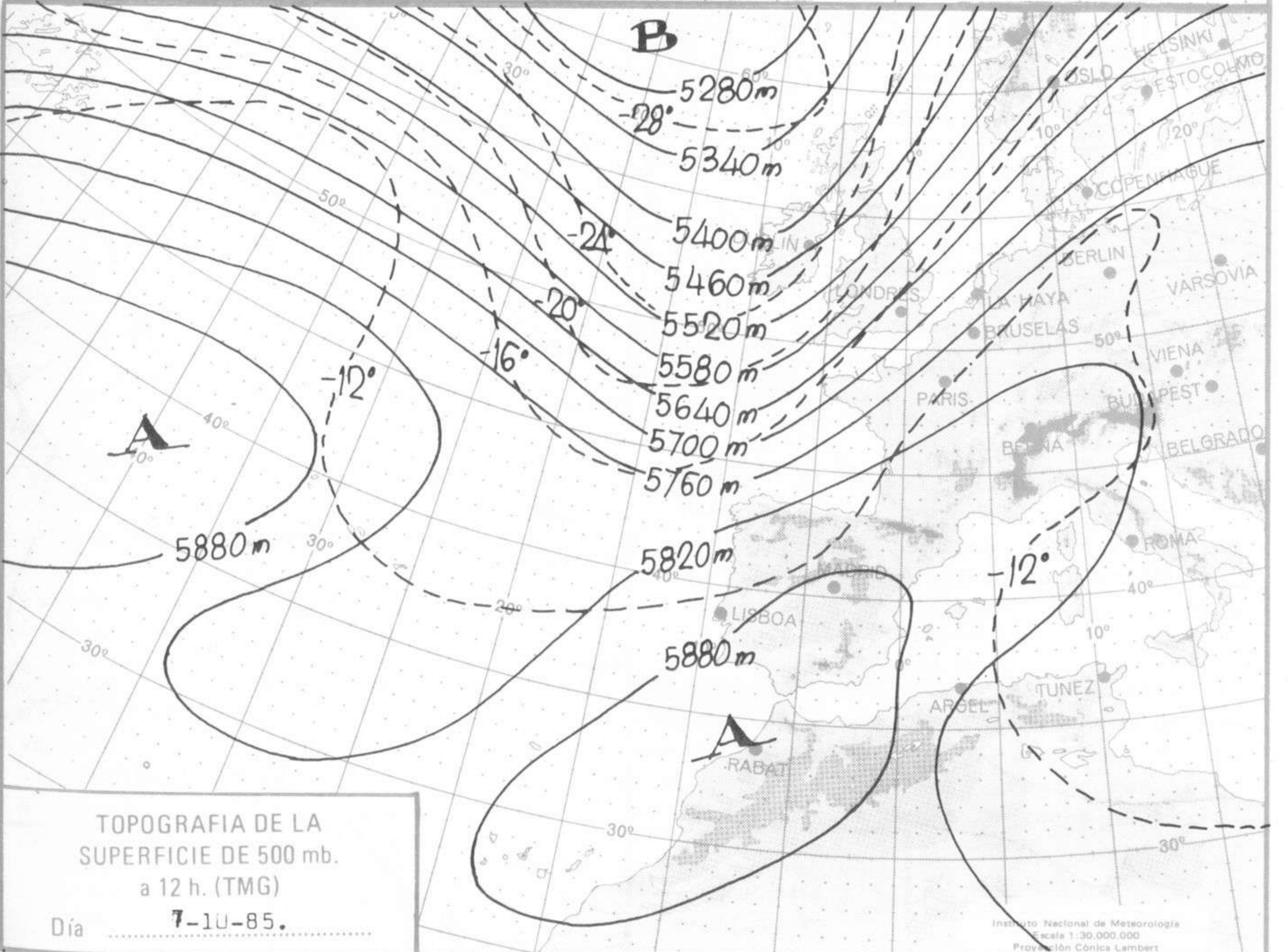
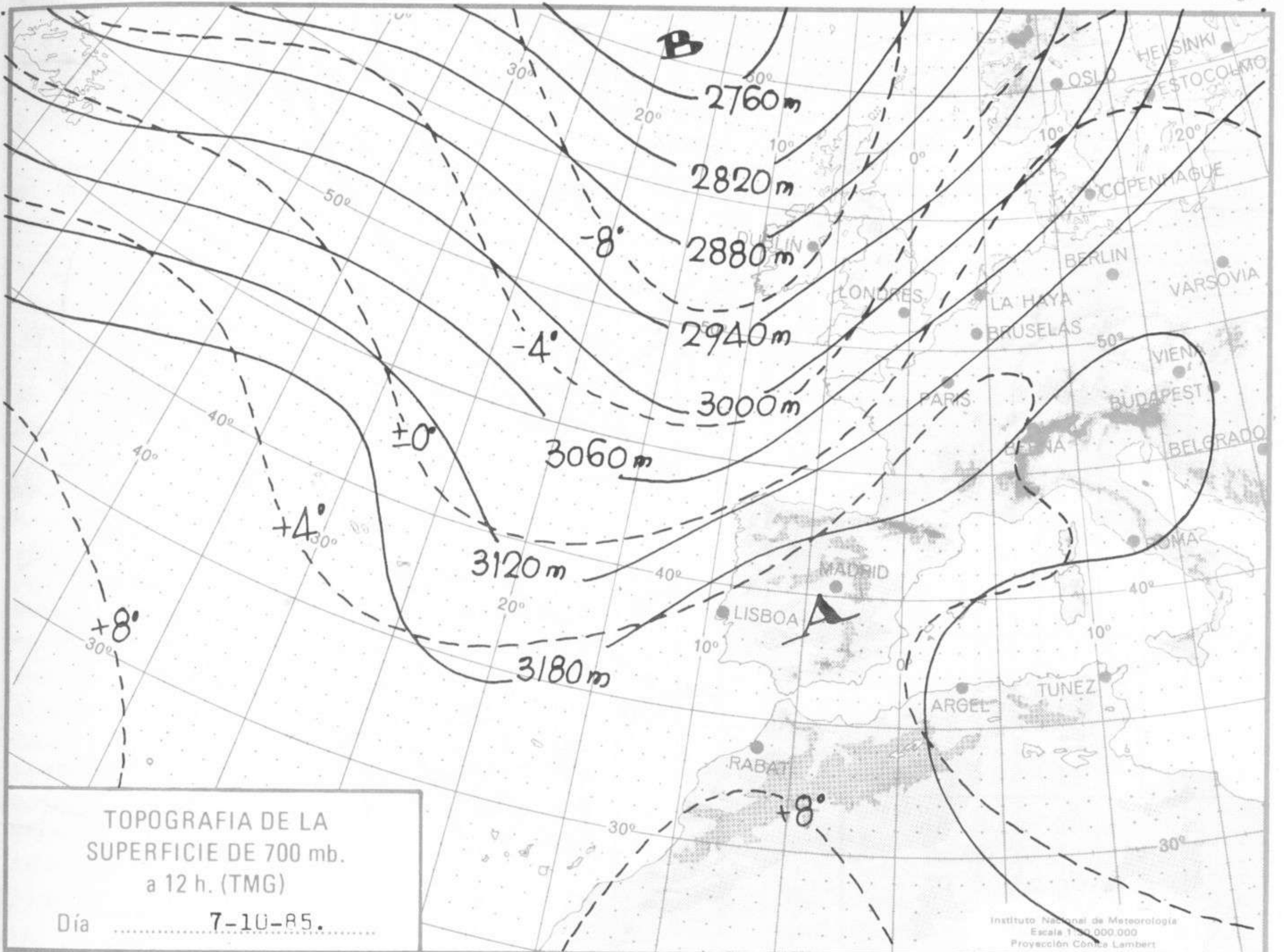
Sec. de Publicaciones del Instituto Nacional de Meteorología, Ciudad Universitaria, Apartado de Correos 285, Madrid (España)
Teléf.: *(341) (91) 244 35 00 - Fonometeo Madrid (información local zona Centro): 094 - Fonometeo España: (91) 232 69 40

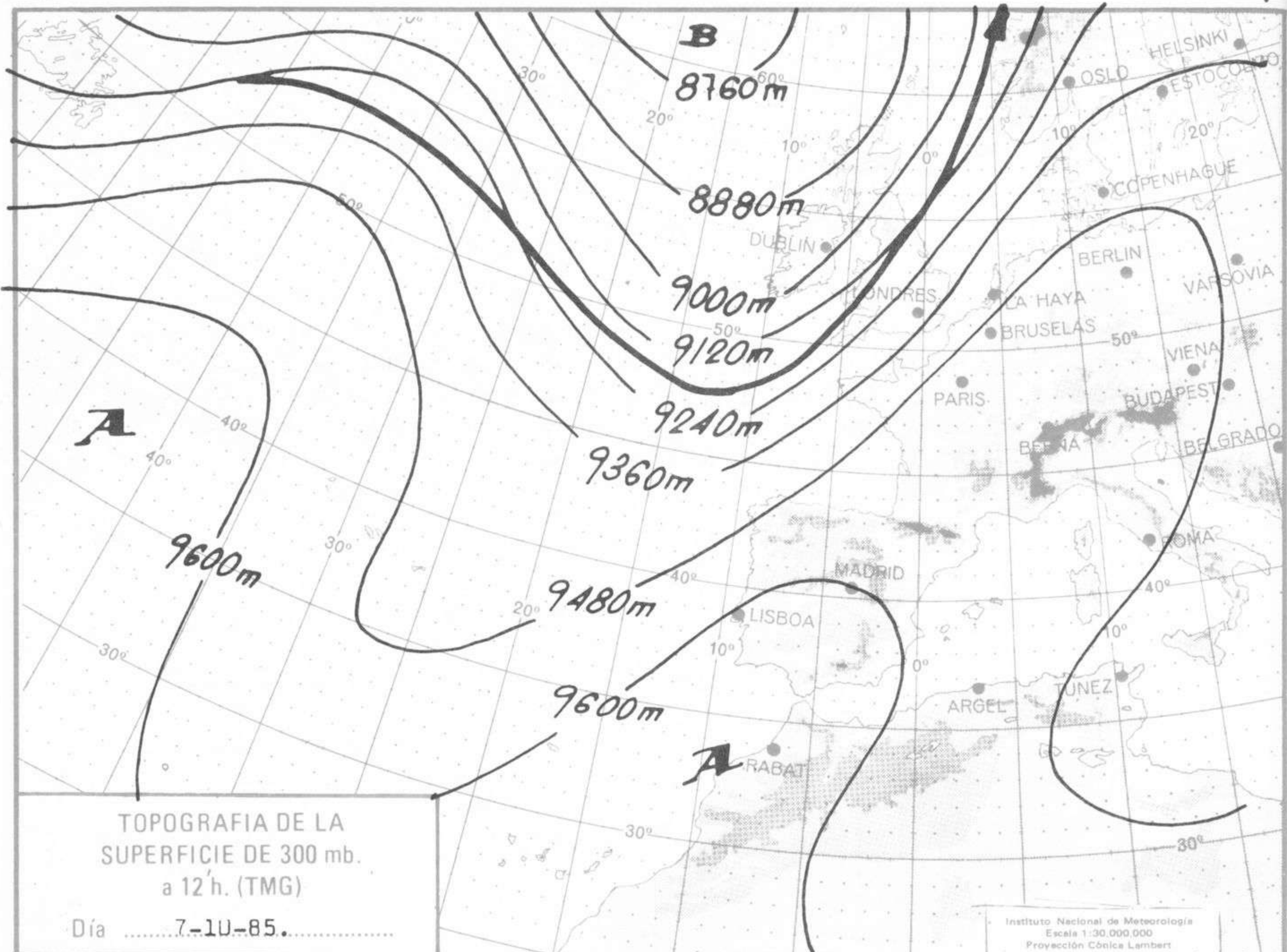
Estaciones	Temperatura		Precipitación		Horas de sol	Estaciones	Temperatura		Precipitación		Horas de sol	Estaciones	Temperatura		Precipitación		Horas de sol												
	Máx.	Min.	Día	Noche			Máx.	Min.	Día	Noche			Máx.	Min.	Día	Noche													
La Coruña ...	19	14	5		2.8	Navacerrada	14	7		1	9.6	Castellón ...	26	16			10.8												
Monteventoso	17	13	6		2.6	Madrid/Barajas	26	8			10.2	Valencia (A)	26	14			8.7												
El Ferrol ...	22	13				Madrid (C.Un.)	27	10			9.8	Valencia ...	26	16			9.5												
Lugo (P.C.) ...	20	7	4		2.7	Madrid (Retiro)	25	12			9.8	Alicante (A)	28	16			9.0												
Santiago de C.	20	9	4		1.8	Guadalajara...						Alicante ...	26	16			8.7												
Pontevedra ...	20	11	5		0.5	Toledo ...	27	15			10.4	Murcia (A) ...	30	14			7.7												
Vigo (A) ...	18	12	3		0.3	Cuenca ...	24	8			10.6	Murcia ...	30	14			9.3												
Vigo ...	20	16			0.4	Molina de A.	24	4			9.2	Cartagena ...	25	20															
Orense ...	22	7	ip		0.6	Ciudad Real	27	10			9.1	San Javier ...	26	14			10.3												
Ponferrada ...	20	8	ip		1.6	Albacete (A)	25	8			8.9	Sevilla (A) ...	31	15			9.7												
Avilés (A) ...	25	14	ip	ip	3.0	Cáceres ...	25	15			10.0	Córdoba (A)	30	12			9.7												
Gijón ...	25	15	ip		2.7	Badajoz (A)	28	15			10.5	Jaén ...																	
Oviedo ...	26	12	1	1	4.3	Vitoria (A) ...	25	13			9.7	Granada (A)	28	6			9.2												
Santander (A)	26	15			8.5	Logroño ...	27	15			9.8	Huelva ...	30	18			8.7												
Santander ...	26	16		2	8.7	Logroño (A)	26	10			10.4	Jerez de la F.(A)	29	13			10.0												
Bilbao (A) ...	29	18		ip	8.5	Pamplona ...	25	14			9.6	Cádiz ...																	
San Sebastián	24	13		4	8.8	Huesca (A) ...	26	13			9.5	Tarifa ...	24	18			10.6												
S.Sebastián (A)	26	15		16	8.9	Daroca ...	25	8			9.5	Málaga (A) ...	27	14			10.2												
León (A) ...	21	6			7.8	Zaragoza (A)	26	15			9.5	Almería (A)	27	14			9.0												
Zamora ...	23	10			10.6	Zaragoza ...	27	17			7.0	Palma de M.(A)	26	13			9.7												
Palencia ...						Calamocha ...	25	5				Mahón (A) ...	25	16			0.5												
Burgos (A) ...						Teruel ...						Ibiza (A) ...	26	19			9.1												
Burgos ...	21					Lérida ...						S.C.de Tenerife	27	21			9.0												
Valladolid (A)	21	5			9.4	Gerona (A) ...	25	14			8.2	Tenerife Norte(A)	24	16			7.7												
Valladolid ...	23	10			10.0	Barcelona ...	26	17				Tenerife Sur (A)	29	22			8.4												
Soria ...	23	9			10.0	Barcelona (A)	26	15			9.2	Izaña ...																	
Salamanca ...						Reus (A) ...	25	14			8.6	Las Palmas (A)	27	22			7.2												
Salamanca (A)	22	10			9.3	Tarragona ...	25	15			9.1	Fuerteventura(A)	27	20			9.2												
Avila ...	20	9		ip	10.7	Tortosa ...	27	15			9.6	Lanzarote (A)	28	21			9.6												
Segovia ...	22	13			9.2	Montserrat ...		8			7.0	La Palma (A)	26	22			6.0												
NOTA.— Las máximas y precipitaciones (día) son de 06 a 18 (TMG) de ayer. Las mínimas y las precipitaciones (noche) son de 18 (TMG) de ayer a 06 (TMG) de hoy. Las horas de sol son de ayer.																								Hierro (A) ...		20			1.8
																			Ceuta... ..		19					8.8			
																			Melilla	27	17						8.3		

INFORMACION GENERAL. - En superficie: Situación anticiclónica al S de 45° N extendiéndose por toda la Península Ibérica, originada por anticiclón de 1036 mb. centrado sobre Azores. Frente frío extendiéndose desde el SE de Inglaterra hasta el golfo de Vizcaya. En altura: En 500 mb. vaguada con eje entre Irlanda y Gran Bretaña y extendiéndose hasta el golfo de Vizcaya con notable cizalladura del viento y cambio de temperatura. Campo de viento sobre la Península Ibérica 20 a 35 nudos dirección NW. Campo de temperatura -12° aproximadamente. Isoceros: Coruña 3330m. Madrid 4010 m. Palma 4000 m. Gibraltar 4450 m. Tenerife 4500 m. Predominio estabilidad.

Ha estado nuboso en Galicia y cubierto en el Cantábrico con precipitaciones débiles en este último lugar. En el resto de España estuvo poco nuboso o despejado.



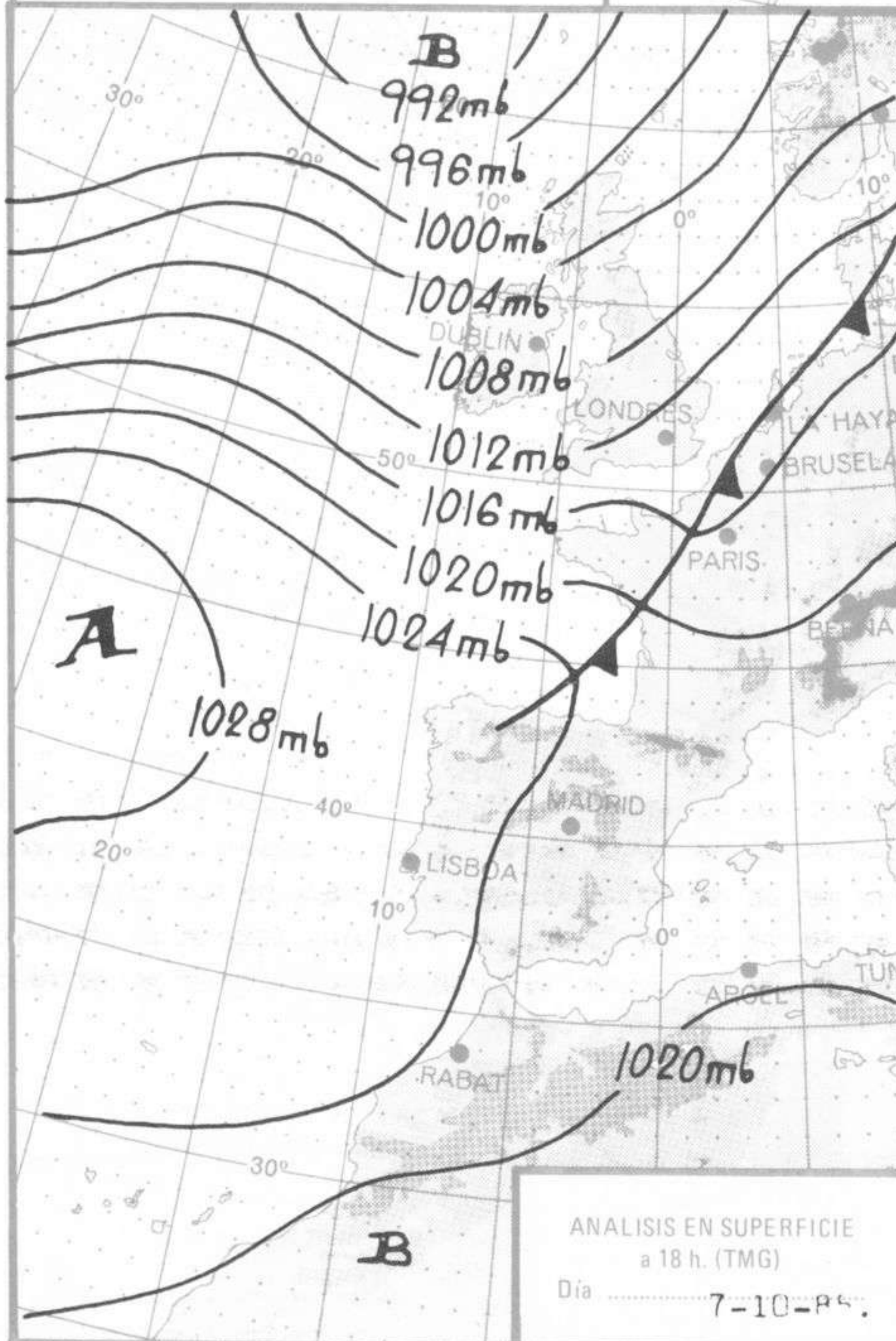




TOPOGRAFIA DE LA SUPERFICIE DE 300 mb. a 12 h. (TMG)

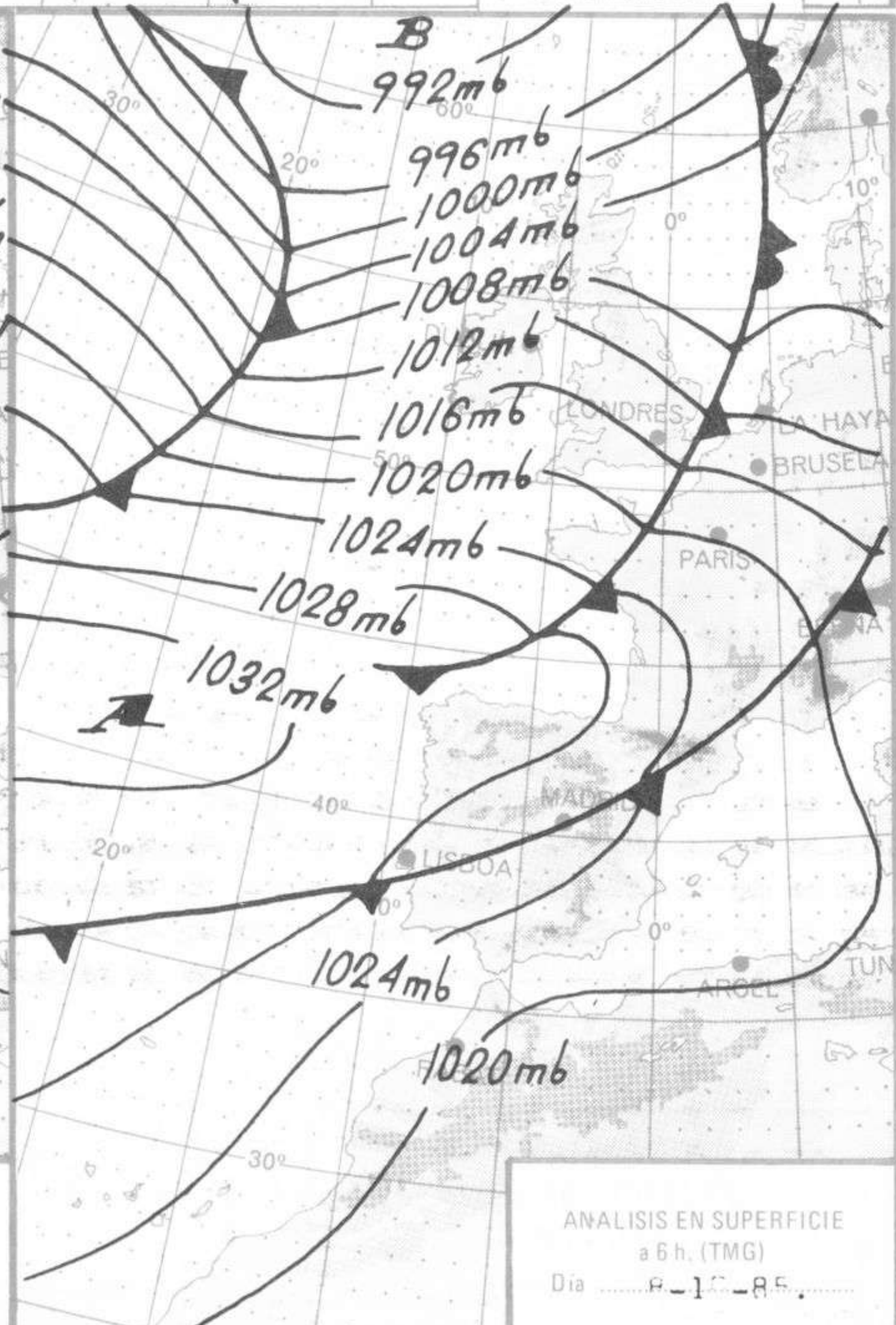
Día 7-10-85.....

Instituto Nacional de Meteorología
Escala 1:30.000.000
Proyección Cónica Lambert



ANÁLISIS EN SUPERFICIE a 18 h. (TMG)

Día 7-10-85.....



ANÁLISIS EN SUPERFICIE a 6 h. (TMG)

Día 8-10-85.....