



BOLETIN METEOROLOGICO DIARIO

MADRID, MARTES 22 de ENERO de 1.985. Núm. 22.

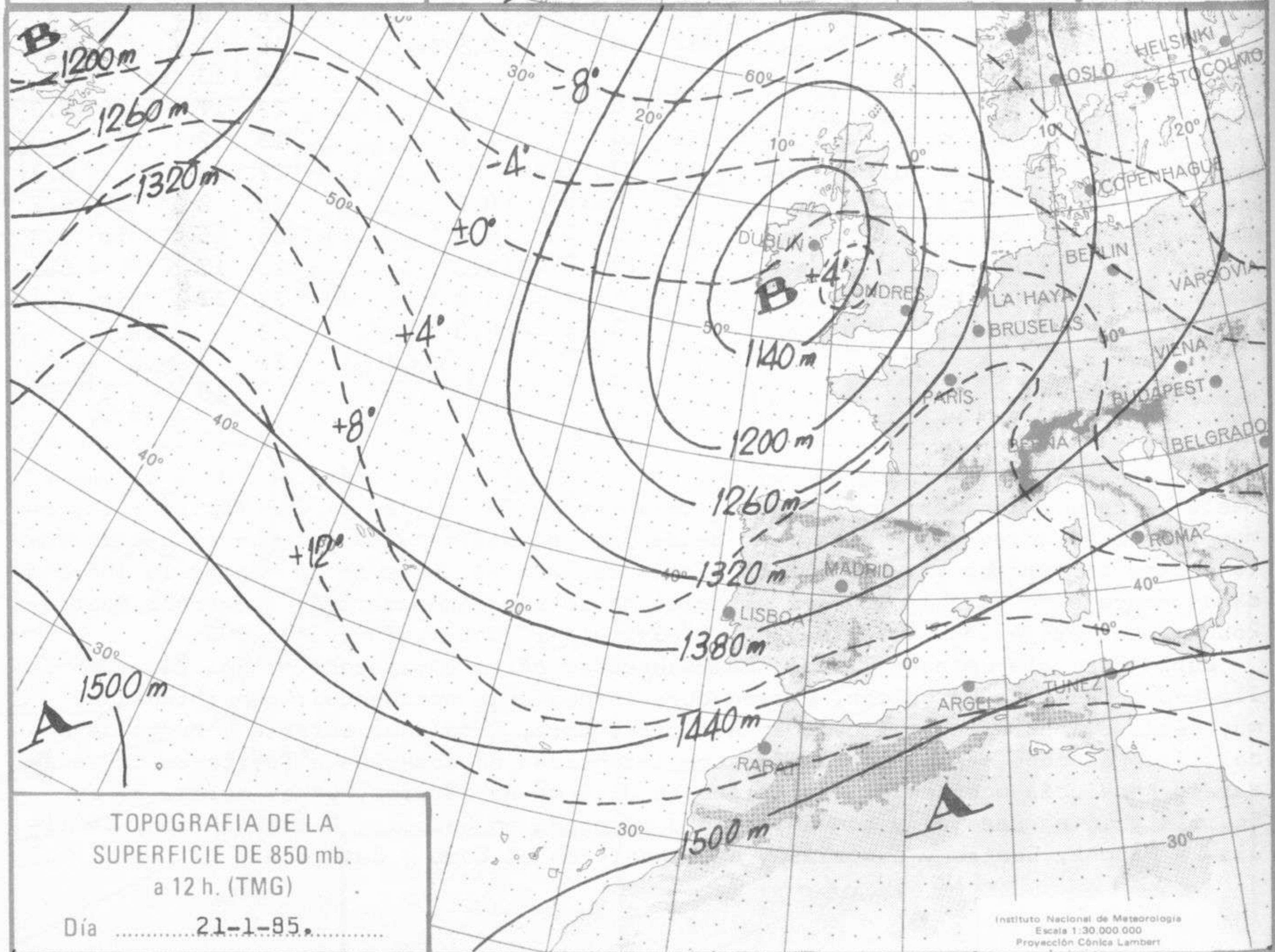
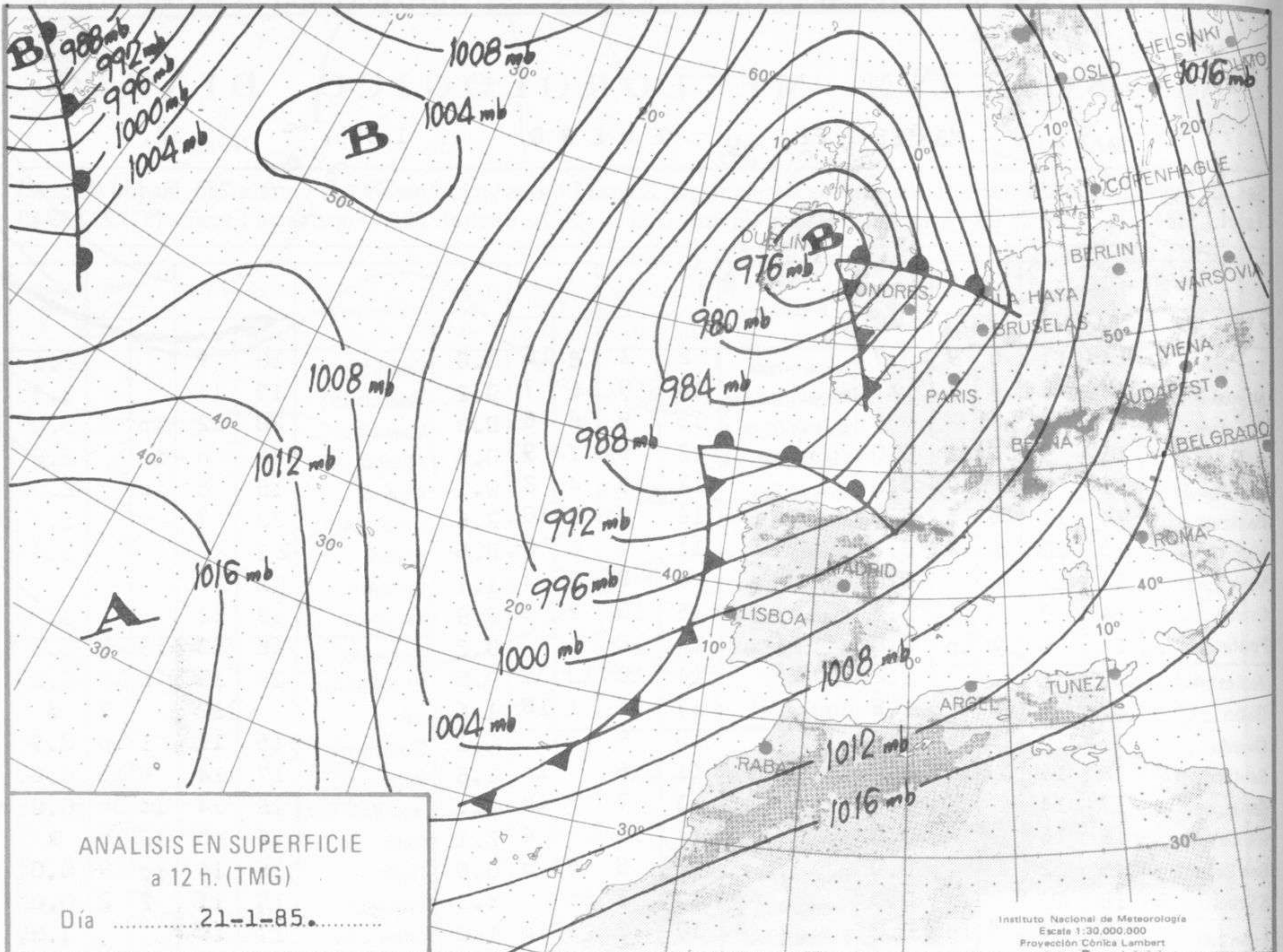
Sec. de Publicaciones del Instituto Nacional de Meteorología, Ciudad Universitaria, Apartado de Correos 285, Madrid (España)
Teléf.: *(341) (91) 244 35 00 - Fonometeo Madrid (información local zona Centro): 094 - Fonometeo España: (91) 232 69 40

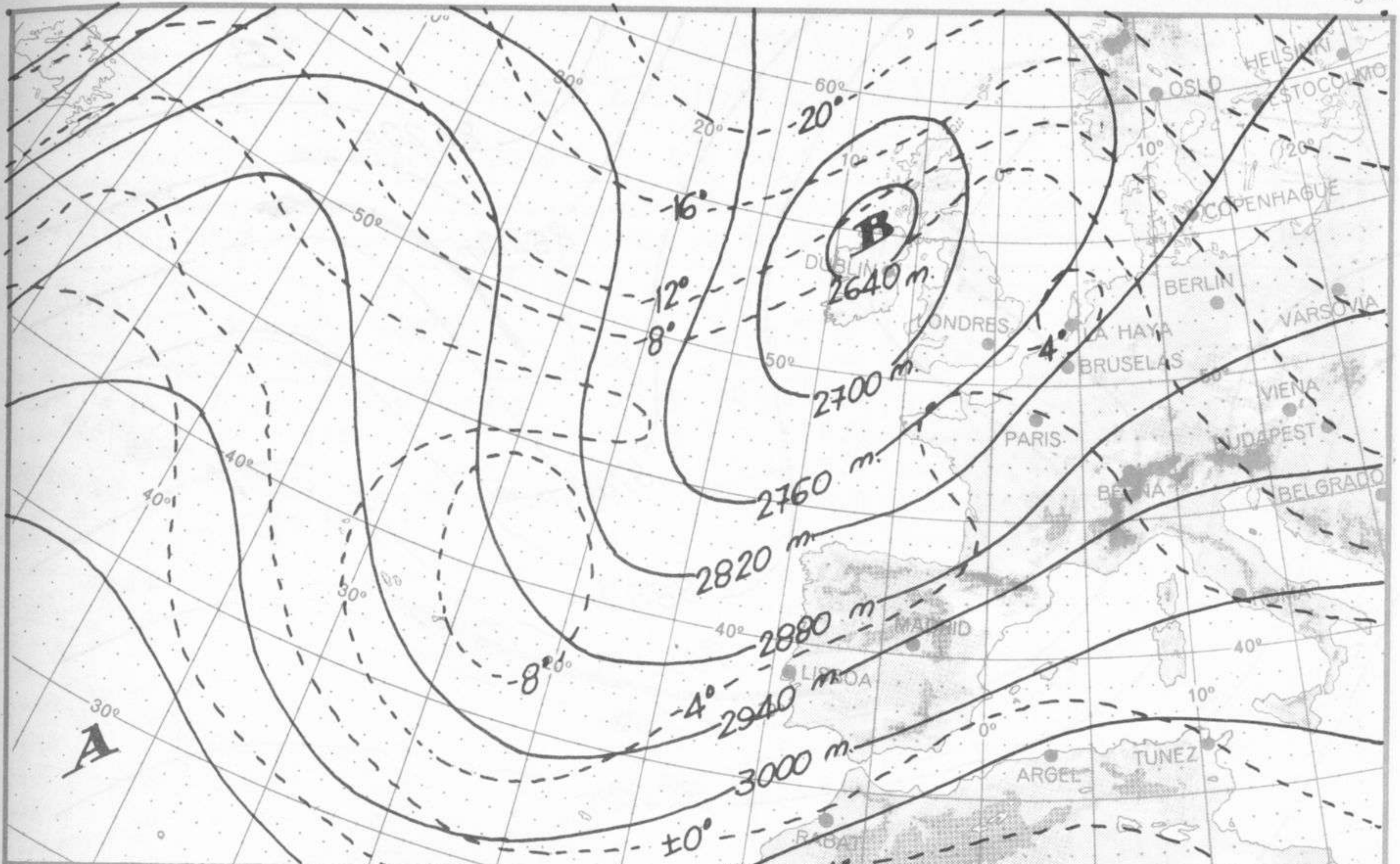
Estaciones	Temperatura		Precipitación		Horas de sol	Estaciones	Temperatura		Precipitación		Horas de sol	Estaciones	Temperatura		Precipitación		Horas de sol
	Máx.	Min.	Día	Noche			Máx.	Min.	Día	Noche			Máx.	Min.	Día	Noche	
La Coruña ...	14	11	6	9	0.7	Navacerrada	2	1	8	16	0.0	Castellón ...	18	9			2.6
Monteventoso	12	8	4	7	X	Madrid/Barajas	13	9	6	7	0.2	Valencia (A)	19	11			3.5
El Ferrol ...						Madrid (C.Un.)	13	9	6	8	0.3	Valencia ...	20	12	ip		3.0
Lugo (P.C.) ...	11	9	4	1	0.0	Madrid (Retiro)	12	9	7	9	0.0	Alicante (A)	19	8	ip		2.8
Santiago de C.	11	9	18	10	0.0	Guadalajara...	12	9	4	8	0.1	Alicante ...	18	8	ip		2.3
Pontevedra ...	14	11	16	5	0.0	Toledo ...	16	9	3	10	2.6	Murcia (A) ...	22	7			1.9
Vigo (A) ...	13	10	6	4	0.0	Cuenca ...	11	8	5	8	0.5	Murcia ...	21	6			1.4
Vigo ...	14	11	1	5	0.0	Molina de A.	9	8	2		1.7	Cartagena ...	15	12			
Orense ...	14	9	3	1	3.2	Ciudad Real	15	10	2	5	0.9	San Javier ...	19	12			1.7
Ponferrada ...	11	6	1	ip	0.0	Albacete (A)	14	10			0.2	Sevilla (A) ...	18	13	18	23	0.0
Avilés (A) ...	17	9			1.4	Cáceres ...	14	10	13	38	0.0	Córdoba (A)	17	12	6	15	0.2
Gijón ...	19	7	ip		1.8	Badajoz (A)	17	11	1	18	1.6	Jaén ...		12		7	X
Oviedo ...	17	10	ip		1.6	Vitoria (A) ...	13	9			1.1	Granada (A)	15	11	1	ip	0.9
Santander (A)	18	15			0.0	Logroño ...	11	6		ip	1.6	Huelva ...	17	14	5	15	0.0
Santander ...	17	14			0.0	Logroño (A)	13	7		ip	2.4	Jerez de la F.(A)	16	14	14	34	0.0
Bilbao (A) ...	18	16			0.0	Pamplona ...	14	10		4	2.1	Cádiz ...	16	15	10	16	X
San Sebastián	15	12			0.0	Huesca (A) ...	7	6	5	3	0.0	Tarifa ...	16	14	ip	19	0.0
S.Sebastián (A)	18	13		ip	0.0	Daroca ...	13	9	ip		4.3	Málaga (A) ...	15	11	2	2	0.0
León (A) ...	8	4	5	ip	0.0	Zaragoza (A)	10	6	1	ip	1.0	Almería (A)	17	14			3.0
Zamora ...	13		ip	4		Zaragoza ...	10	7	1	ip		Palma de M.(A)	16	9			X
Palencia ...						Calamocha ...	12	8			0.9	Mahón (A) ...	16	11			2.0
Burgos (A) ...	10	4	8			Teruel ...						Ibiza (A) ...	16	13	ip		2.5
Burgos ...	10		8			Lérida ...	9	6	1		0.4	S.C.de Tenerife	22	17		6	6.3
Valladolid (A)	11	4	ip	4	0.2	Gerona (A) ...	16	10			2.8	Tenerife Norte(A)	18	12		25	6.0
Valladolid ...	12	6	ip	4	0.1	Barcelona ...	14	13	1	ip	X	Tenerife Sur (A)	22	18		4	6.2
Soria ...	10	4	2	3	4.6	Barcelona (A)	14	8	ip		0.0	Izaña ...	13	2		10	6.2
Salamanca ...	11	5	ip	10	2.2	Reus (A) ...	13	9	1		0.0	Las Palmas (A)	25	16		ip	8.3
Salamanca (A)						Tarragona ...	12	10	2	ip	0.0	Fuerteventura(A)	23	17			6.1
Avila ...	11	4	5	12	3.5	Tortosa ...	11	8	4		0.0	Lanzarote (A)	21	17		ip	6.1
Segovia ...	11	6	4	7	4.1	Montseny ...	3	3	1	ip	0.0	La Palma (A)	23		ip		
												Hierro (A) ...	22				
												Ceuta ...		15		4	0.0
												Melilla ...	24	12			7.8

NOTA.- Las máximas y precipitaciones (día) son de 06 a 18 (TMG) de ayer. Las mínimas y las precipitaciones (noche) son de 18 (TMG) de ayer a 06 (TMG) de hoy. Las horas de sol son de ayer.

INFORMACION GENERAL.- baja de 967 mb. en 57° N 04° W extendiéndose hacia el sur hasta la Península Ibérica con bajas presiones de 992 mb. en el Cantábrico y sistemas frontales atravesando ésta, uno desde San Sebastián hasta el cabo de San Vicente y otro penetrando por Coruña. En altura vaguada al oeste de la Península Ibérica dando sobre ésta circulación del suroeste de intensidad moderada. Isoceros: Madrid 2600 m. La Coruña 1900 m. Palma 2900 m. Gibraltar 3050 m. Tenerife 3300 m.

Durante el día de ayer llovió con intensidad débil o moderada en Galicia, Castilla-León, Castilla-La Mancha, Extremadura y Andalucía occidental; con intensidad muy débil o inapreciable llovió en Asturias, Ebro, Cataluña, sureste y resto de Andalucía. La noche pasada ha llovido con intensidad de moderada a fuerte en Extremadura y Andalucía occidental registrándose 33 l/m² en Cáceres, 34 en Jerez, 23 en Sevilla y 18 en Badajoz y con intensidad moderada en Galicia, Castilla-León, Castilla-La Mancha, Centro y Canarias y débilmente en el Ebro y Cataluña.

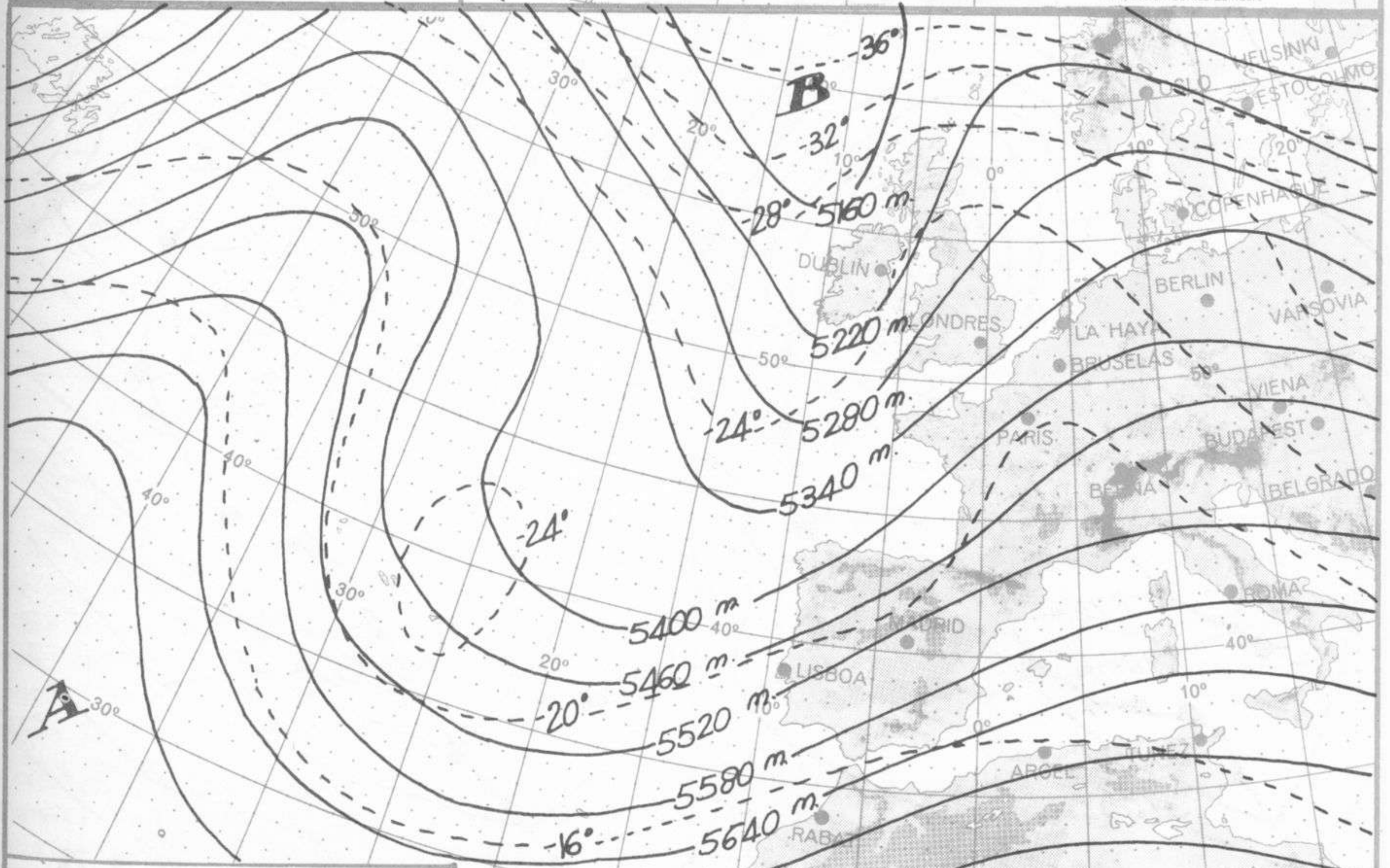




TOPOGRAFIA DE LA SUPERFICIE DE 700 mb. a 12 h. (TMG)

Día 21-1-85.

Instituto Nacional de Meteorología
Escala 1:30.000.000
Proyección Cónica Lambert



TOPOGRAFIA DE LA SUPERFICIE DE 500 mb. a 12 h. (TMG)

Día 21-1-85.

Instituto Nacional de Meteorología
Escala 1:30.000.000
Proyección Cónica Lambert

