

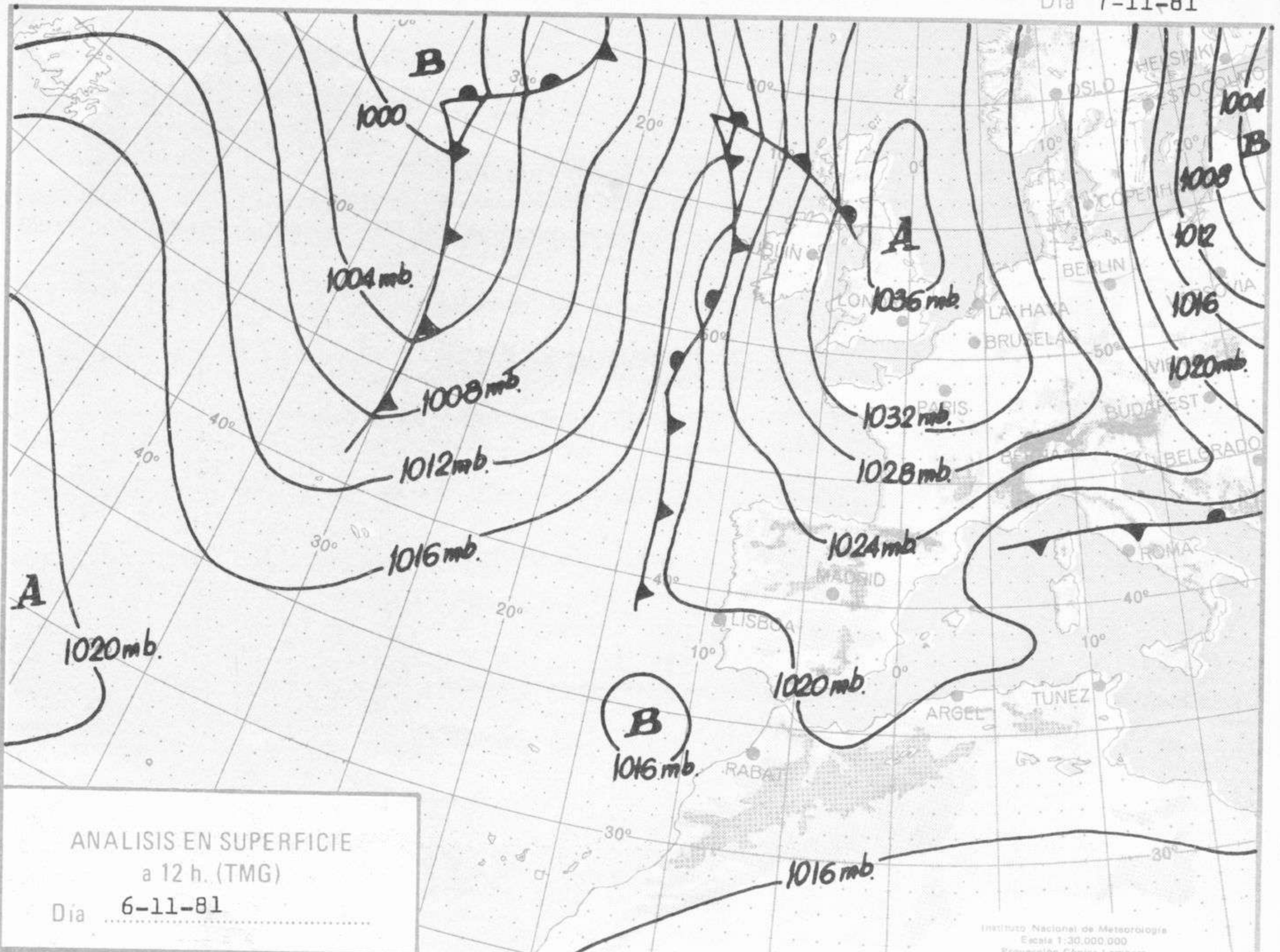


BOLETIN METEOROLOGICO DIARIO

MADRID, SABADO 7 de NOVIEMBRE de 1981 Núm. 311

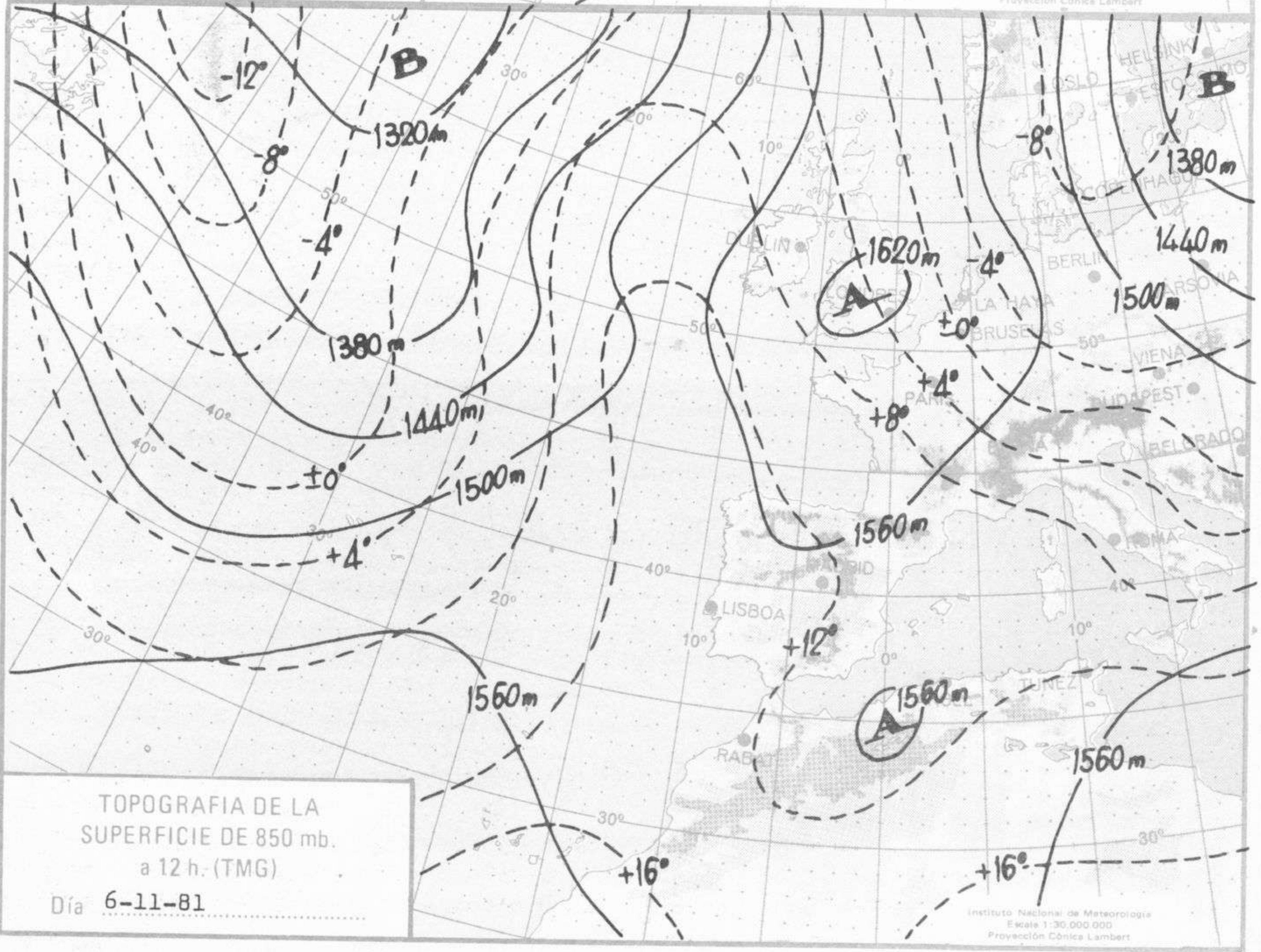
Sec. de Publicaciones del Instituto Nacional de Meteorología, Ciudad Universitaria, Apartado de Correos 285, Madrid (España)
Teléf.: *(341) (91) 244 35 00 - Fonometeo Madrid (información local zona Centro): 094 - Fonometeo España: (91) 232 69 40

Estaciones	Temperatura		Precipitación		Horas de sol	Estaciones	Temperatura		Precipitación		Horas de sol	Estaciones	Temperatura		Precipitación		Horas de sol
	Máx.	Min.	Día	Noche			Máx.	Min.	Día	Noche			Máx.	Min.	Día	Noche	
La Coruña ...	23	12			9.1	Navacerrada	13	7			9.0	Castellón ...	21	10			7.3
Monteventoso		14				Madrid/Barajas	23	2			8.8	Valencia (A)	21	9			6.4
El Ferrol ...		10				Madrid (C.Un.)	23	2			9.0	Valencia ...	22	11			7.4
Lugo (P.C.) ...	20	2			8.2	Madrid (Retiro)	21	8			8.8	Alicante (A)	23	10			
Santiago de C.	24	5			9.0	Guadalajara...	24	3			9.7	Alicante ...	22	10			3.3
Pontevedra ...	24	9			8.3	Toledo ...	21	6			9.0	Murcia (A) ...	22	7			5.1
Vigo (A) ...	22	10			8.9	Cuenca ...	20	2			8.2	Murcia ...	23	11			4.6
Vigo ...	24	13			9.5	Molina de A.	20	-4			9.7	Cartagena ...	20	13			
Orense ...	15	6			5.3	Ciudad Real	22	5			6.7	San Javier ...	20	12			6.0
Ponferrada ...	16	5			8.3	Albacete (A)	18	1			6.6	Sevilla (A) ...	26	8			9.9
Avilés (A) ...	16	9			7.4	Cáceres ...	24	13				Córdoba (A)	26	7			9.2
Gijón ...	17	10			5.2	Badajoz (A)	25	5			9.7	Jaén ...	23	10			7.0
Oviedo ...	15	7			3.8	Vitoria (A) ...	15	5			5.5	Granada (A)	22	3			6.6
Santander (A)	17	5			6.6	Logroño ...	20	5			9.4	Huelva ...	25	13			8.8
Santander ...	16	8			7.0	Logroño (A)	21	6			9.0	Jerez de la F.(A)	25	11			9.6
Bilbao (A) ...	17	10			3.4	Pamplona ...	19	2			9.3	Cádiz ...	25	16			8.4
San Sebastián	11	8			1.2	Huesca (A) ...	15	5			3.4	Tarifa ...	19	17			7.8
S.Sebastián(A)	15	8			1.5	Daroca ...	20	0			8.5	Málaga (A) ...	21	10			5.0
León (A) ...	20	5				Zaragoza (A)	16	4			5.3	Almería (A)	22	13			6.1
Zamora ...	23	4			9.0	Zaragoza ...	15	3				Palma de M.(A)	21	8			4.3
Palencia ...	21	3				Calamocha ...	20	-3			9.3	Mahón (A) ...	21	12			6.7
Burgos (A) ...	18	0			9.0	Teruel ...	21	1				Ibiza (A) ...	22	14			2.5
Burgos ...	19	2			8.9	Lérida ...	12	10			0.0	S.C.de Tenerife	25	19			3.4
Valladolid (A)	20	1			9.3	Gerona (A) ...	19	8			9.0	Tenerife Norte(A)	23	15			9.2
Valladolid ...	22	-1			7.5	Barcelona ...	21	13				Tenerife Sur (A)	25	20			8.1
Soria ...	22	1			7.4	Barcelona (A)	20	11			7.4	Izaña ...	14	7			10.4
Salamanca ...	21	0			7.8	Reus (A) ...	22	9			9.3	Las Palmas (A)	24	20			9.1
Salamanca (A)	19	-1			9.1	Tarragona ...		10			4.8	Fuerteventura(A)	24	19			8.2
Avila ...	18	4			9.1	Tortosa ...	23	8			7.4	Lanzarote (A)	24	18			8.0
Segovia ...	19	6			9.8	Montseny ...	12	7			9.6	La Palma (A)	24	20			4.0
<p>NOTA.— Las máximas y precipitaciones (día) son de 06 a 18 (TMG) de ayer. Las mínimas y las precipitaciones (noche) son de 18 (TMG) de ayer a 06 (TMG) de hoy. Las horas de sol son de ayer.</p>																	
<p>INFORMACION GENERAL: Borrascas de 990 mb. en 46° N. 73° W; otra de 996 mb. en 58° N 38° W; otra de 1000 mb. en 55° N. 35° E. Anticiclón de 1035 mb. en 63° N. 5° E; otro de 1027 mb. en 33° N. 40° W. Madrid isocero 3750 m. inestabilidad entre 1550 y 2600 m., inversión a 900 m., Coruña isocero 3850 m. inestabilidad entre 7200 y 12100 m., Tenerife isocero 4400 m. inestabilidad entre 0 y 800 m., Palma isocero 3200 m. inestabilidad entre 3200 y 3700 m., Lisboa isocero 4000 m. inestabilidad entre 5800 y 10300 m. Gibraltar isocero 3650 m. inestabilidad entre 0 y 900 m. Chorro del SW. con 120 Kt. a 300 mb. sobre el SE. de Groenlandia; otro del N. con 100 Kt. sobre el S. de Noruega y Países Bajos y 90 Kt. del N. sobre Suiza. Circulación del Sur en todos los niveles sobre la costa atlántica y del NE. en el resto de la Península.</p> <p>Ayer durante el día, el cielo estuvo nuboso en Cantábrico oriental, con nubes altas en Sudeste y Levante y despejado en las demás regiones. Hubo nieblas en Cataluña, Cantábrico, alto Ebro y neblinas en Baleares y Levante. Sopló levante, fuerte a intervalos, en el Estrecho. En la noche de hoy, estuvo nuboso en Guipúzcoa y puntos de la Costa del Sol, despejado en el resto, con nieblas en Asturias y neblinas en Galicia, Ebro, Cataluña, Levante y Baleares.</p>																	



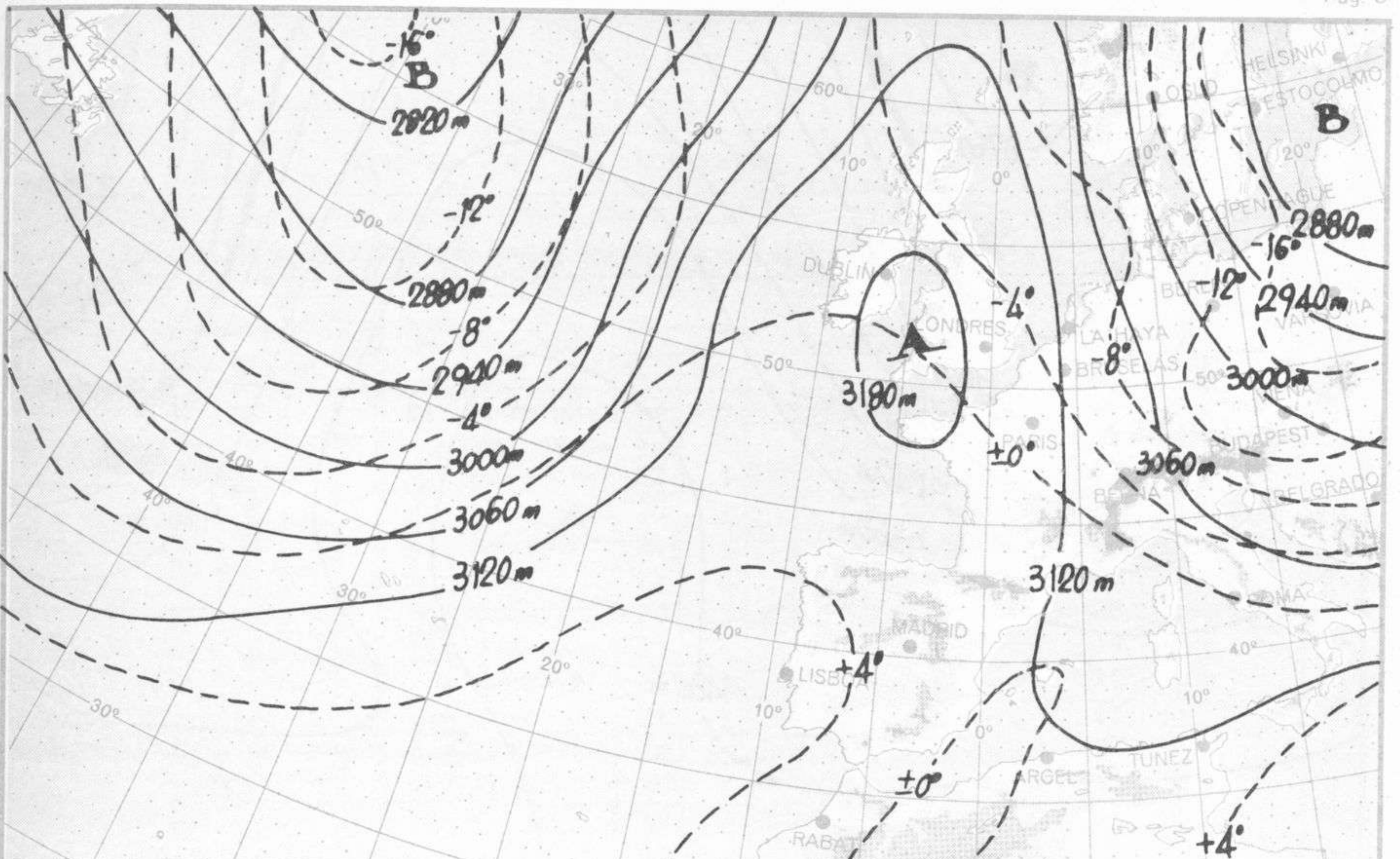
ANALISIS EN SUPERFICIE
a 12 h. (TMG)
Día 6-11-81

Instituto Nacional de Meteorología
Escala 1:30.000.000
Proyección Cónica Lambert



TOPOGRAFIA DE LA
SUPERFICIE DE 850 mb.
a 12 h. (TMG)
Día 6-11-81

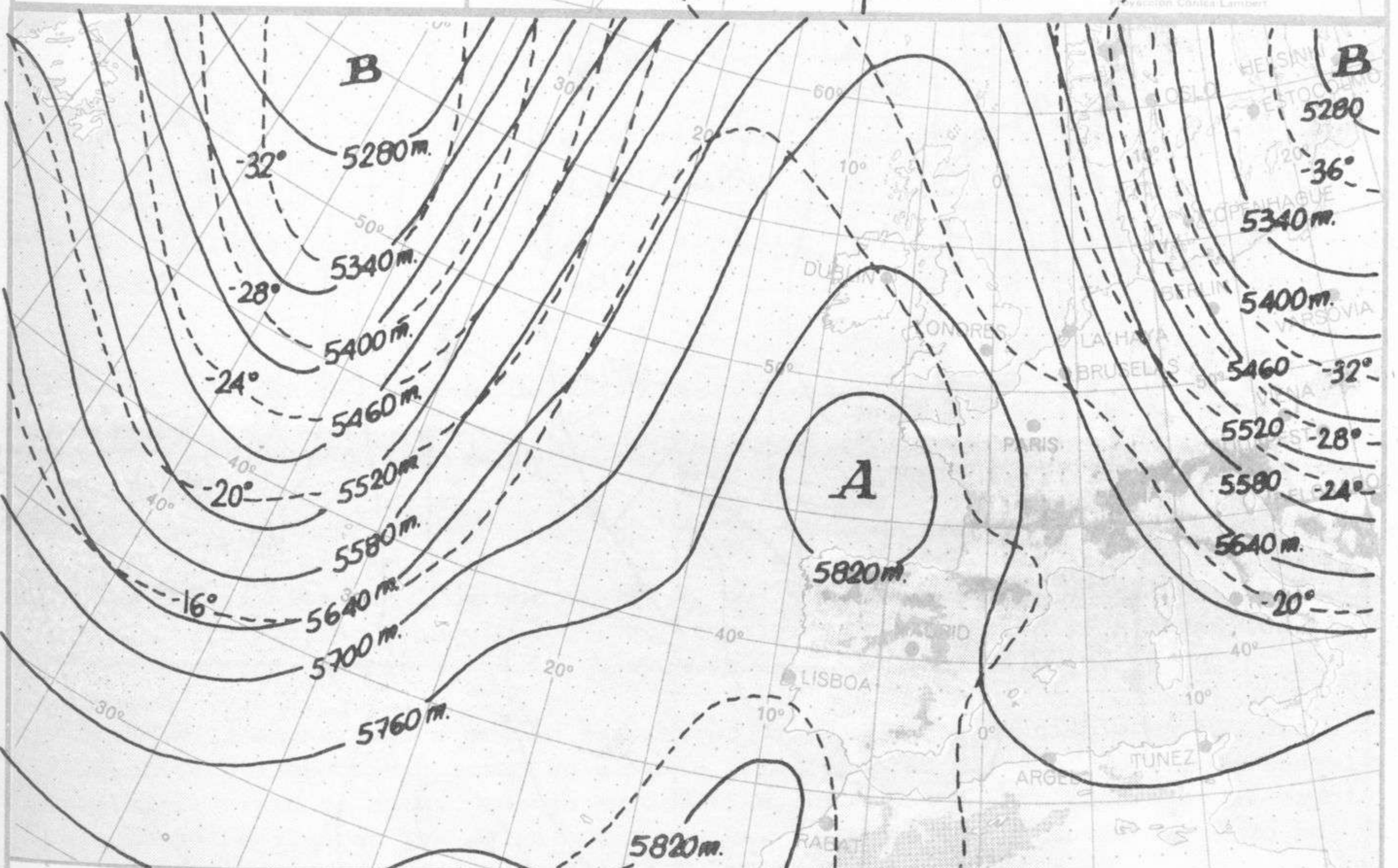
Instituto Nacional de Meteorología
Escala 1:30.000.000
Proyección Cónica Lambert



TOPOGRAFIA DE LA SUPERFICIE DE 700 mb. a 12 h. (TMG)

Día 6-11-81.....

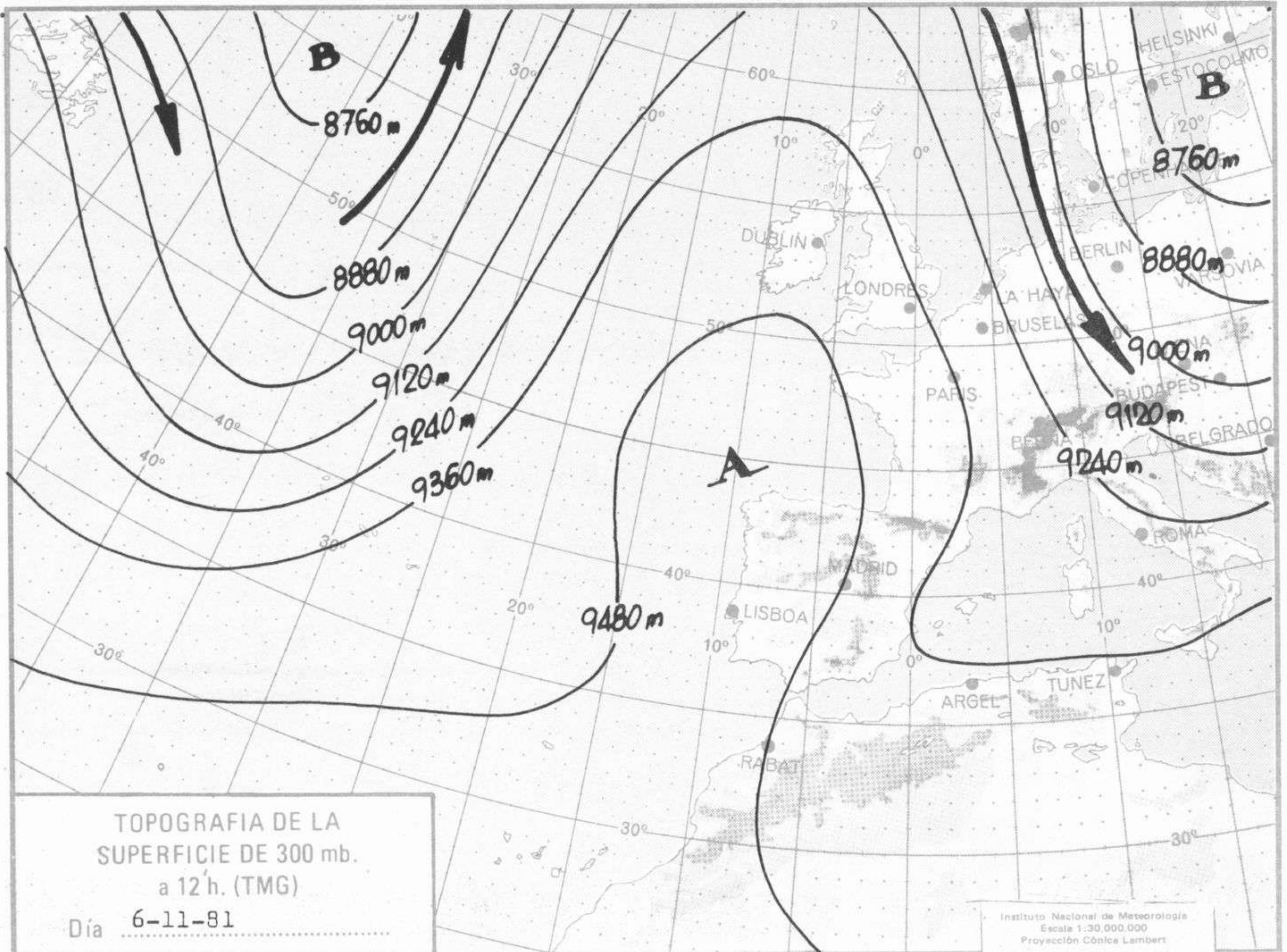
Instituto Nacional de Meteorología
Escala 1:30.000.000
Proyección Cónica Lambert



TOPOGRAFIA DE LA SUPERFICIE DE 500 mb. a 12 h. (TMG)

Día 6-11-81.....

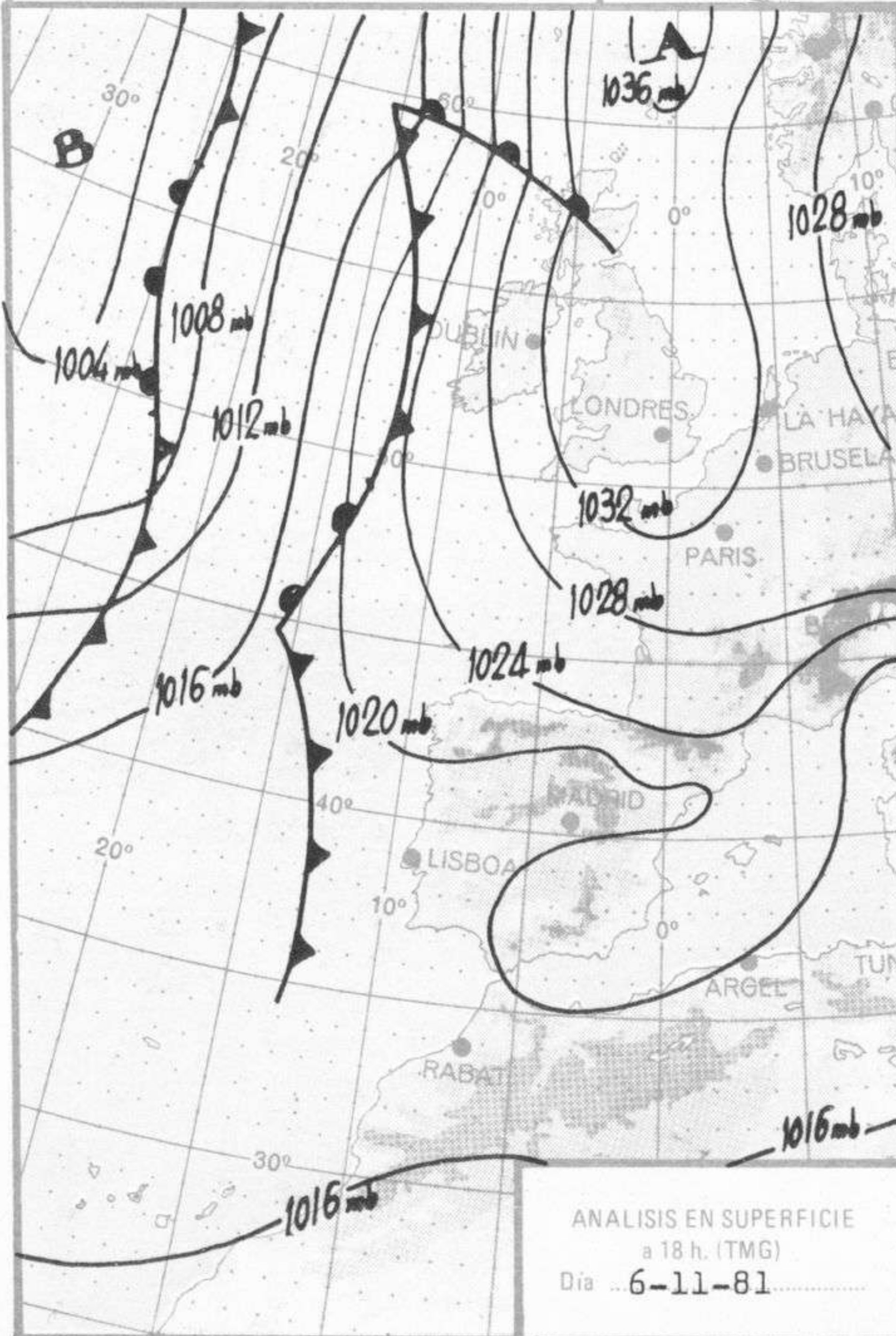
Instituto Nacional de Meteorología
Escala 1:30.000.000
Proyección Cónica Lambert



TOPOGRAFIA DE LA SUPERFICIE DE 300 mb. a 12 h. (TMG)

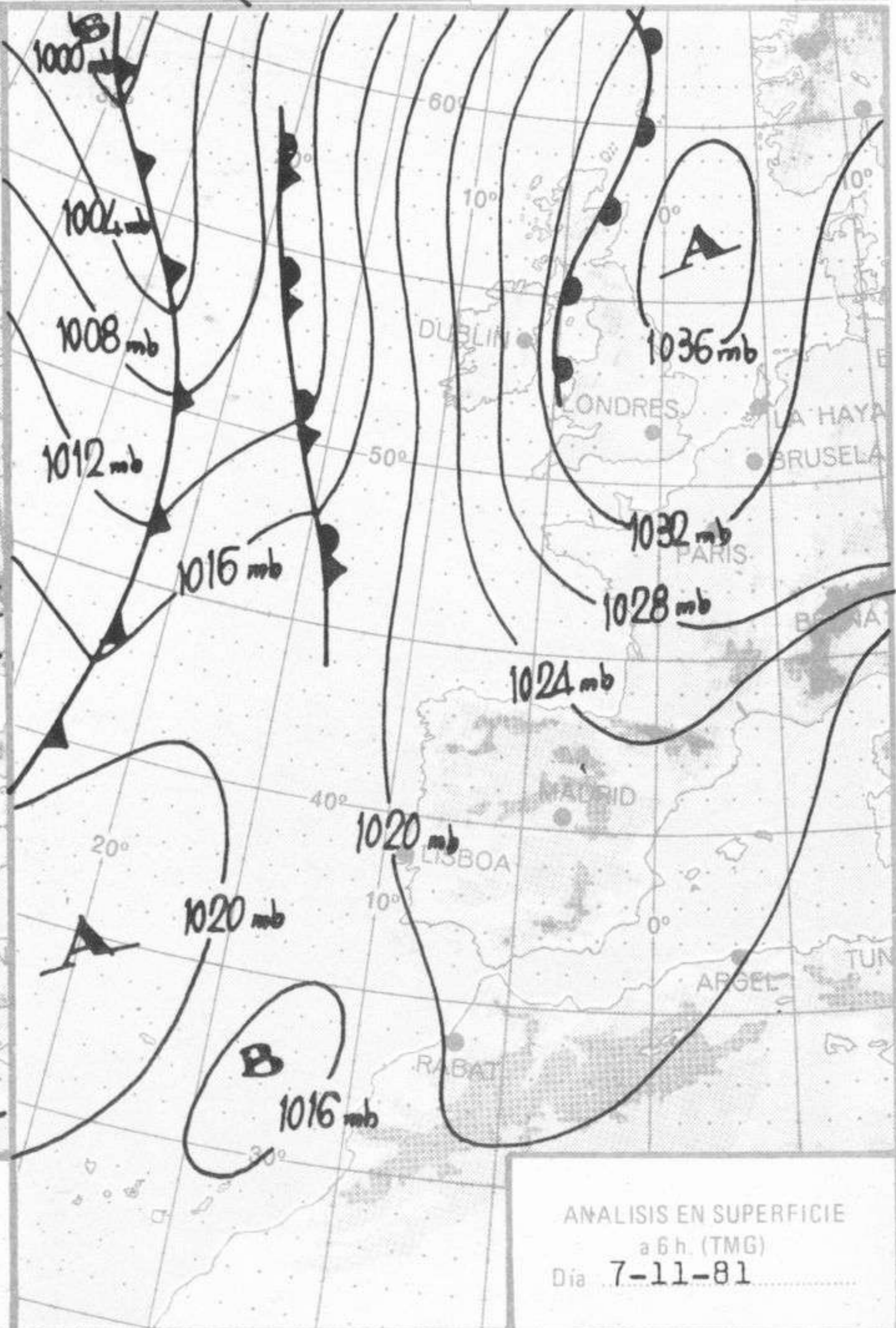
Día 6-11-81

Instituto Nacional de Meteorología
Escala 1:30.000.000
Proyección Cónica Lambert



ANALISIS EN SUPERFICIE a 18 h. (TMG)

Día 6-11-81



ANALISIS EN SUPERFICIE a 6 h. (TMG)

Día 7-11-81