



BOLETIN METEOROLOGICO DIARIO

MADRID, JUEVES 30 de ABRIL de 1981 Núm. 120

Sec. de Publicaciones del Instituto Nacional de Meteorología, Ciudad Universitaria, Apartado de Correos 285, Madrid (España)  
Teléf.: \*(341) (91) 244 35 00 - Fonometeo Madrid (información local zona Centro): 094 - Fonometeo España: (91) 232 69 40

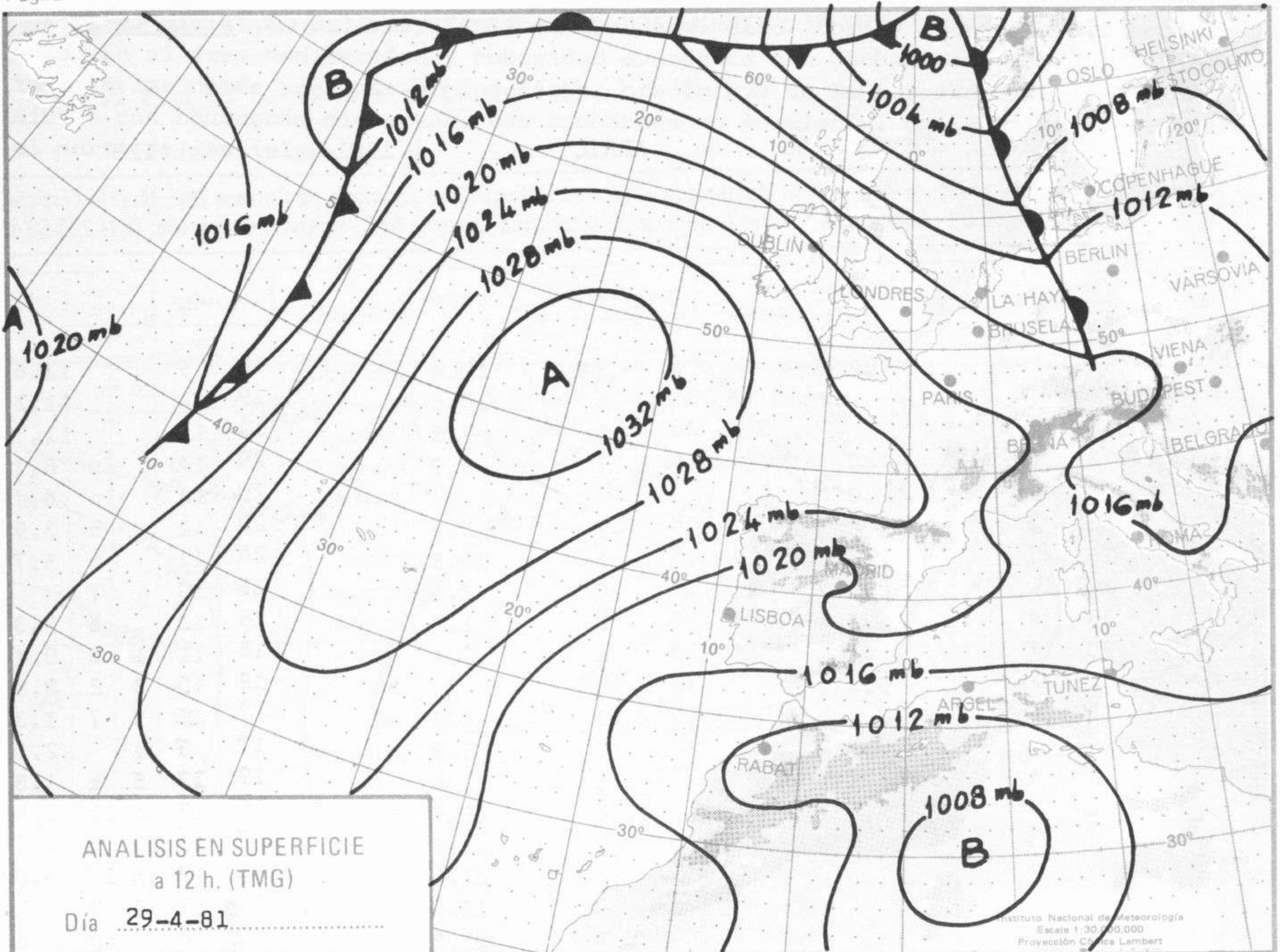
Estaciones	Temperatura		Precipitación		Horas de sol	Estaciones	Temperatura		Precipitación		Horas de sol	Estaciones	Temperatura		Precipitación		Horas de sol
	Máx.	Min.	Día	Noche			Máx.	Min.	Día	Noche			Máx.	Min.	Día	Noche	
La Coruña ...	15	10			11.2	Navacerrada	6	1			10.4	Castellón ...	19	9			12.6
Monteventoso	15	7				Madrid/Barajas	19	4			10.5	Valencia (A)	19	10			11.2
El Ferrol ...	16	11				Madrid (C.Un.)	18	9			9.8	Valencia ...	19	11			11.7
Lugo (P.C.) ...	13	6			12.0	Madrid (Retiro)	18	7			9.9	Alicante (A)	20	14	ip		8.1
Santiago de C.	19	4			12.0	Guadalajara...						Alicante ...	20	14	ip		6.7
Pontevedra ...	23	3			11.4	Toledo ...	18	7			5.5	Murcia (A) ...	20	11	5		3.9
Vigo (A) ...	19	7			12.9	Cuenca ...	19	5			10.5	Murcia ...	20	11	6		5.7
Vigo ...	20	10			13.2	Molina de A.	15	0			2.5	Cartagena ...	15	10	7		
Orense ...	19	4			12.3	Ciudad Real	14	8	1		1.5	San Javier ...	18	13	6		2.3
Ponferrada ...	20	4			12.3	Albacete (A)	15	4			3.4	Sevilla (A) ...	18	11	1	3	0.4
Avilés (A) ...	12	2			9.0	Cáceres ...	18	10				Córdoba (A)	18	10	3	2	0.8
Gijón ...	16	4			10.4	Badajoz (A)	20	11	1		4.8	Jaén ...	17	10	1	7	1.3
Oviedo ...	14	5			10.4	Vitoria (A) ...	13	3			8.9	Granada (A)	17	9	1		2.5
Santander (A)	14	6			7.4	Logroño ...	17	5			11.4	Huelva ...	19	12	5	8	1.8
Santander ...	14	9			9.3	Logroño (A)	17	6			12.7	Jerez de la F.(A)	17	12	4	11	0.9
Bilbao (A) ...	13	5			0.0	Pamplona ...	15	7			12.5	Cádiz ...	17	11	10	9	0.5
San Sebastián	12	7			2.6	Huesca (A) ...	19	4			12.5	Tarifa ...	15	12	ip	17	0.0
S.Sebastián (A)						Daroca ...	16	3			10.0	Málaga (A) ...	20	12	3	3	
León (A) ...	18	3			11.9	Zaragoza (A)	20	7			11.8	Almería (A)	19	14	ip		1.6
Zamora ...	17	3			12.2	Zaragoza ...	20	8				Palma de M.(A)	16	9			12.1
Palencia ...	16	4			13.3	Calamocha ...	16	-3			11.1	Mahón (A) ...	18	11			12.6
Burgos (A) ...	14	1			10.5	Teruel ...	18	2				Ibiza (A) ...	19	14			11.7
Burgos ...	14	2			11.3	Lérida ...	20	7			11.2	S.C.de Tenerife	21	17	ip	ip	7.4
Valladolid (A)	16	2			12.9	Gerona (A) ...	19	6			12.0	Tenerife Norte(A)	16	10	ip	ip	5.8
Valladolid ...	18	3			12.2	Barcelona ...	18	11			10.6	Tenerife Sur (A)	22	15			7.6
Soria ...	17	2			11.4	Barcelona (A)	18	8			12.2	Izaña ...	0	-5	ip	1	2.0
Salamanca ...	17	2			12.5	Reus (A) ...	18	7			11.6	Las Palmas (A)	22	14			7.4
Salamanca (A)	17	1			12.5	Tarragona ...	17	8			11.9	Fuerteventura(A)	21	17			1.0
Avila ...	13	2			9.6	Tortosa ...	22	9			11.9	Lanzarote (A)	23	13	ip		11.4
Segovia ...	16	2			8.8	Montseny ...		3			4.5	La Palma (A)	20	17			10.2
												Hierro (A) ...	20	15			
												Ceuta ...	13	11	38	35	0.0
												Melilla ...	17	11	1	25	0.5

NOTA.— Las máximas y precipitaciones (día) son de 06 a 18 (TMG) de ayer. Las mínimas y las precipitaciones (noche) son de 18 (TMG) de ayer a 06 (TMG) de hoy. Las horas de sol son de ayer.

INFORMACION GENERAL

Anticiclón de 1032 mb. en 44° N. 23° W. extendiéndose con presiones superiores a 1020 mb. en el tercio norte de la Península Ibérica. Borrasca de 1004 mb. en 33° N. 13° E., dando presiones de 1013 mb. en el sur de España. En altura hay una depresión en el Golfo de Cádiz rodeada de chorro de 100 Kts. desde el sur de Madeira hasta el sur de Cerdeña. Isoceros: Madrid 2500 m. La Coruña 2600 m. Palma 3050 m. Lisboa 2000 m. y Gibraltar 2200 m.

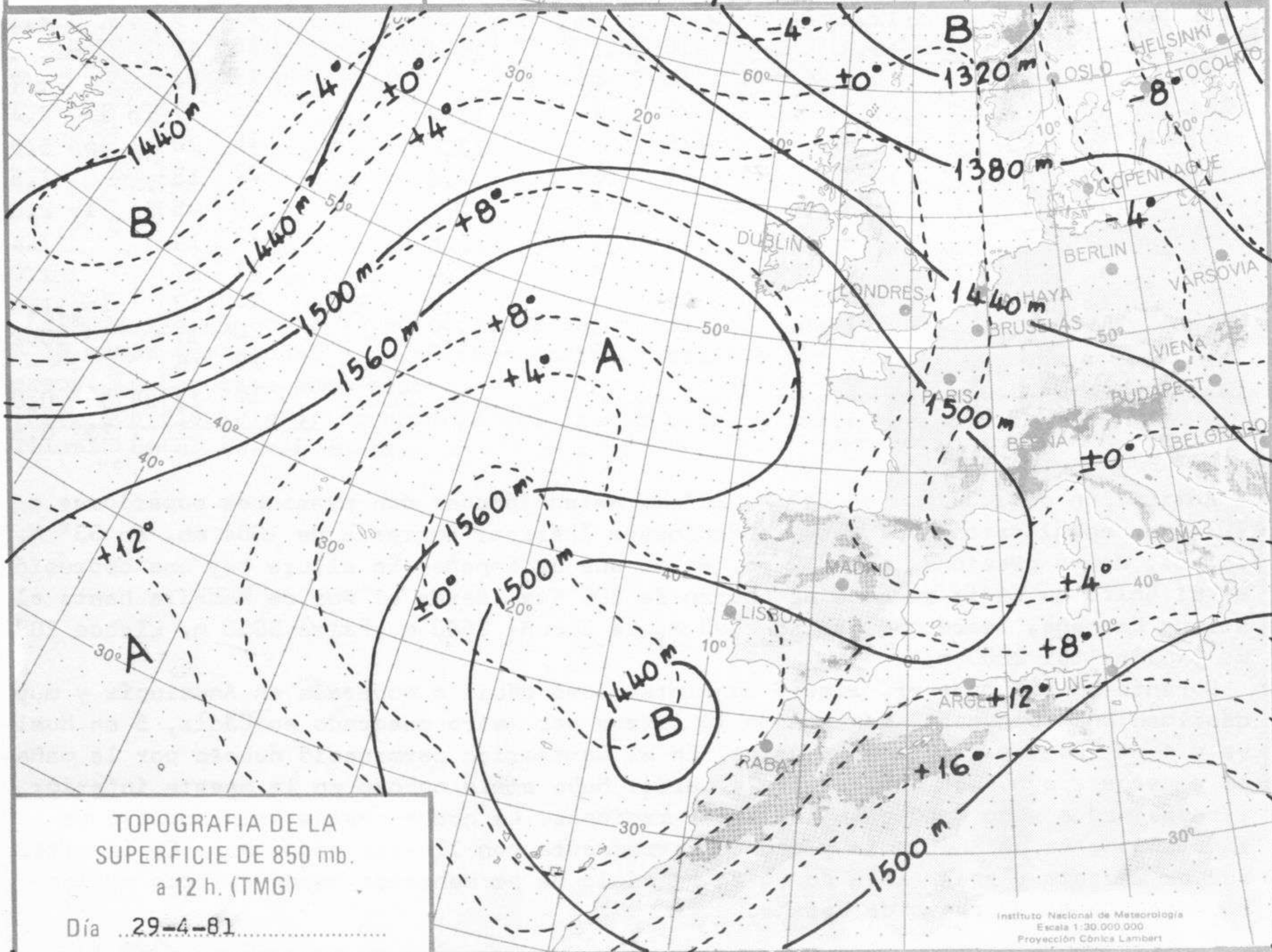
Durante el día de ayer, llovió con intensidad débil o moderada en Andalucía y muy débilmente en Canarias, destacando 10 litros por metro cuadrado en Cádiz, 5 en Huelva y 4 en Sevilla (Tablada) y Jerez. En el Cantábrico permaneció nuboso por la mañana y despejado o poco nuboso por la tarde. Hubo cielo nuboso en la meseta inferior y despejado o poco nuboso en las demás regiones. La noche pasada la nubosidad ha sido abundante en Andalucía y sur de Extremadura con lluvias dispersas. En la mitad sur de Levante y en la isla de Ibiza el cielo ha permanecido nuboso y poco nuboso o despejado en el resto de España.



ANALISIS EN SUPERFICIE  
a 12 h. (TMG)

Día 29-4-81

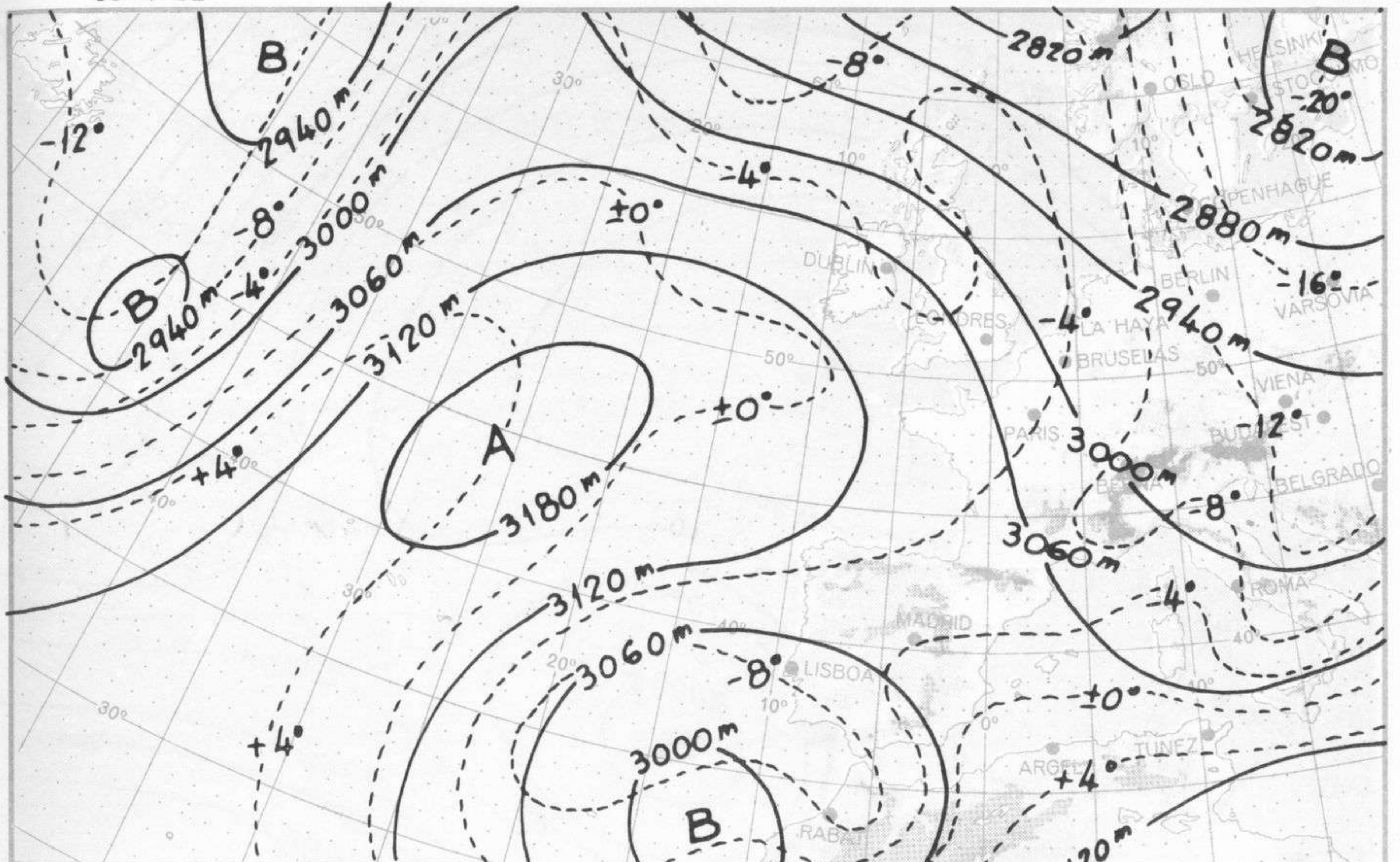
Instituto Nacional de Meteorología  
Escala 1:30.000.000  
Proyección Cónica Lambert



TOPOGRAFIA DE LA  
SUPERFICIE DE 850 mb.  
a 12 h. (TMG)

Día 29-4-81

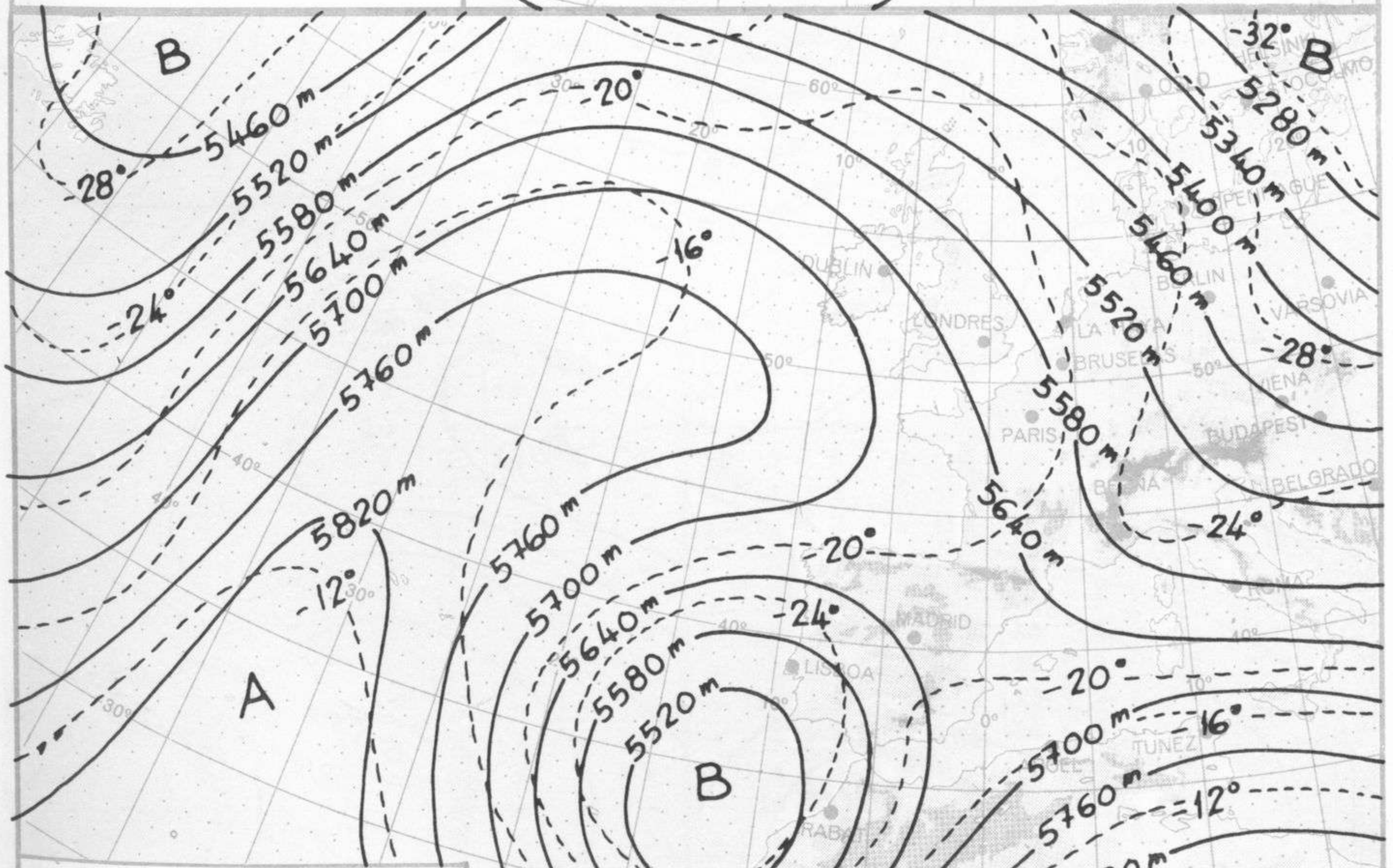
Instituto Nacional de Meteorología  
Escala 1:30.000.000  
Proyección Cónica Lambert



TOPOGRAFIA DE LA SUPERFICIE DE 700 mb. a 12 h. (TMG)

Día 29-4-81

Instituto Nacional de Meteorología  
Escala 1:30.000.000  
Proyección Cónica Lambert



TOPOGRAFIA DE LA SUPERFICIE DE 500 mb. a 12 h. (TMG)

Día 29-4-81

Instituto Nacional de Meteorología  
Escala 1:30.000.000  
Proyección Cónica Lambert

