



BOLETIN METEOROLOGICO DIARIO

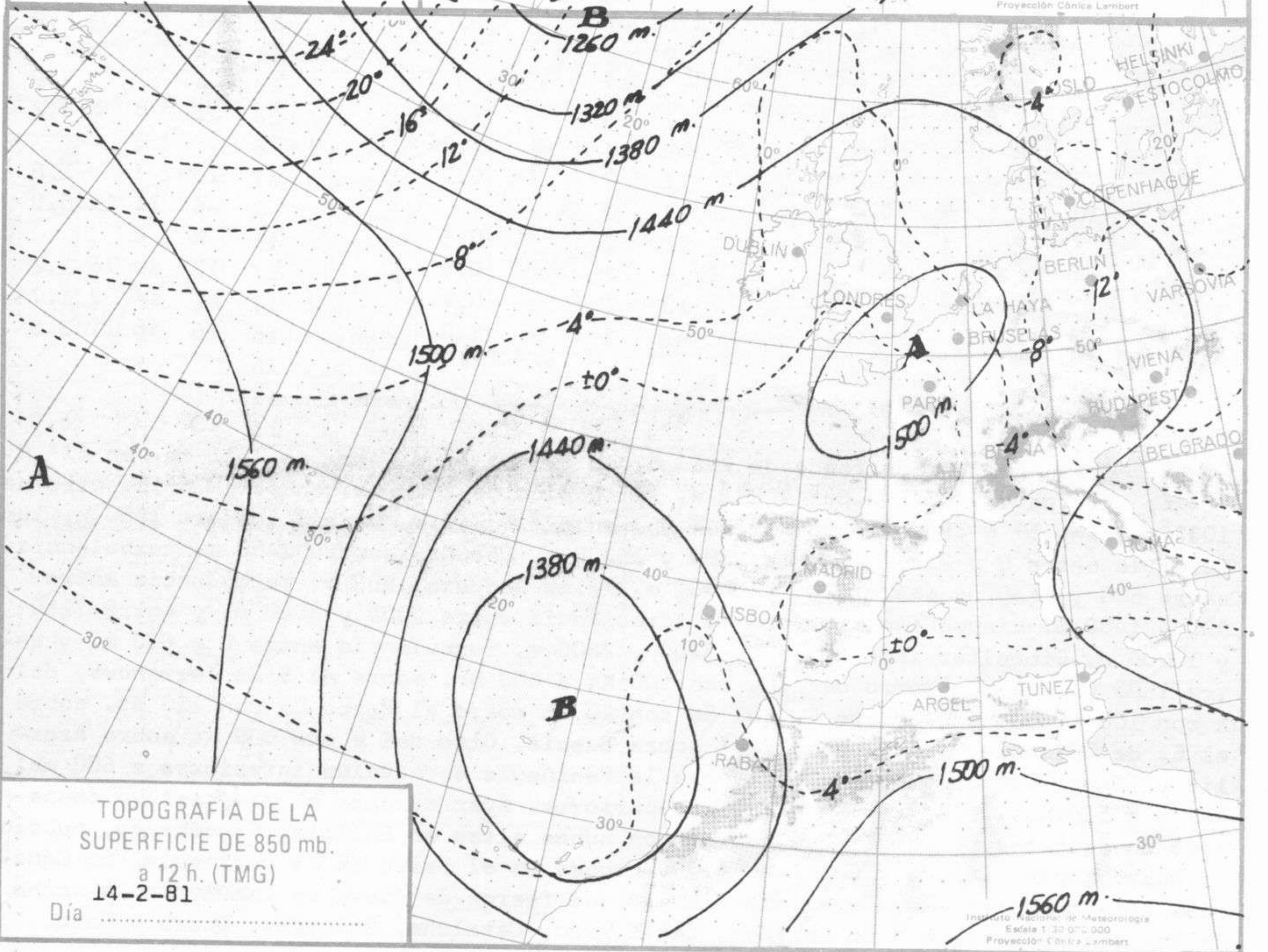
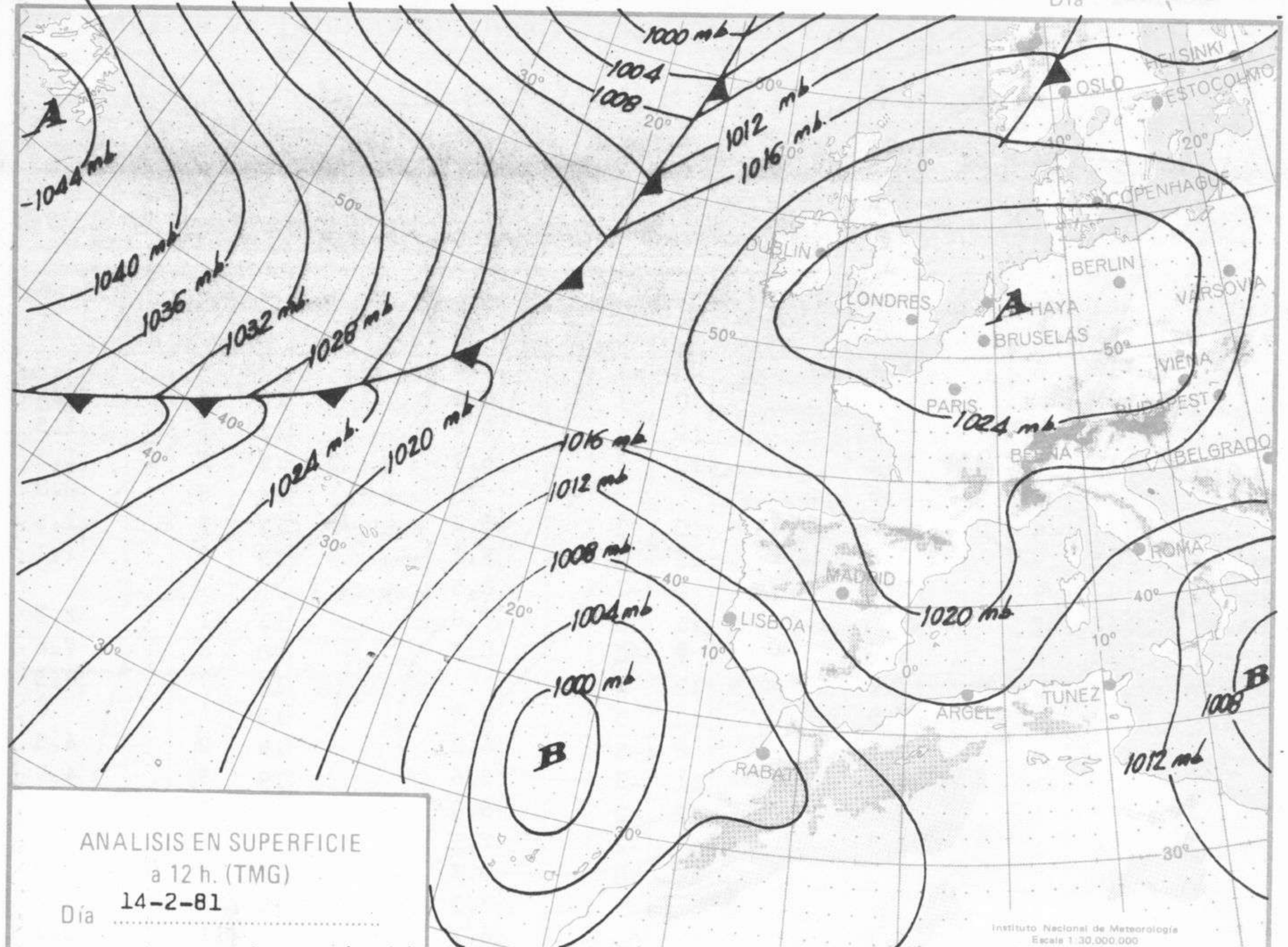
MADRID, DOMINGO 15 de FEBRERO de 1981 Núm. 46

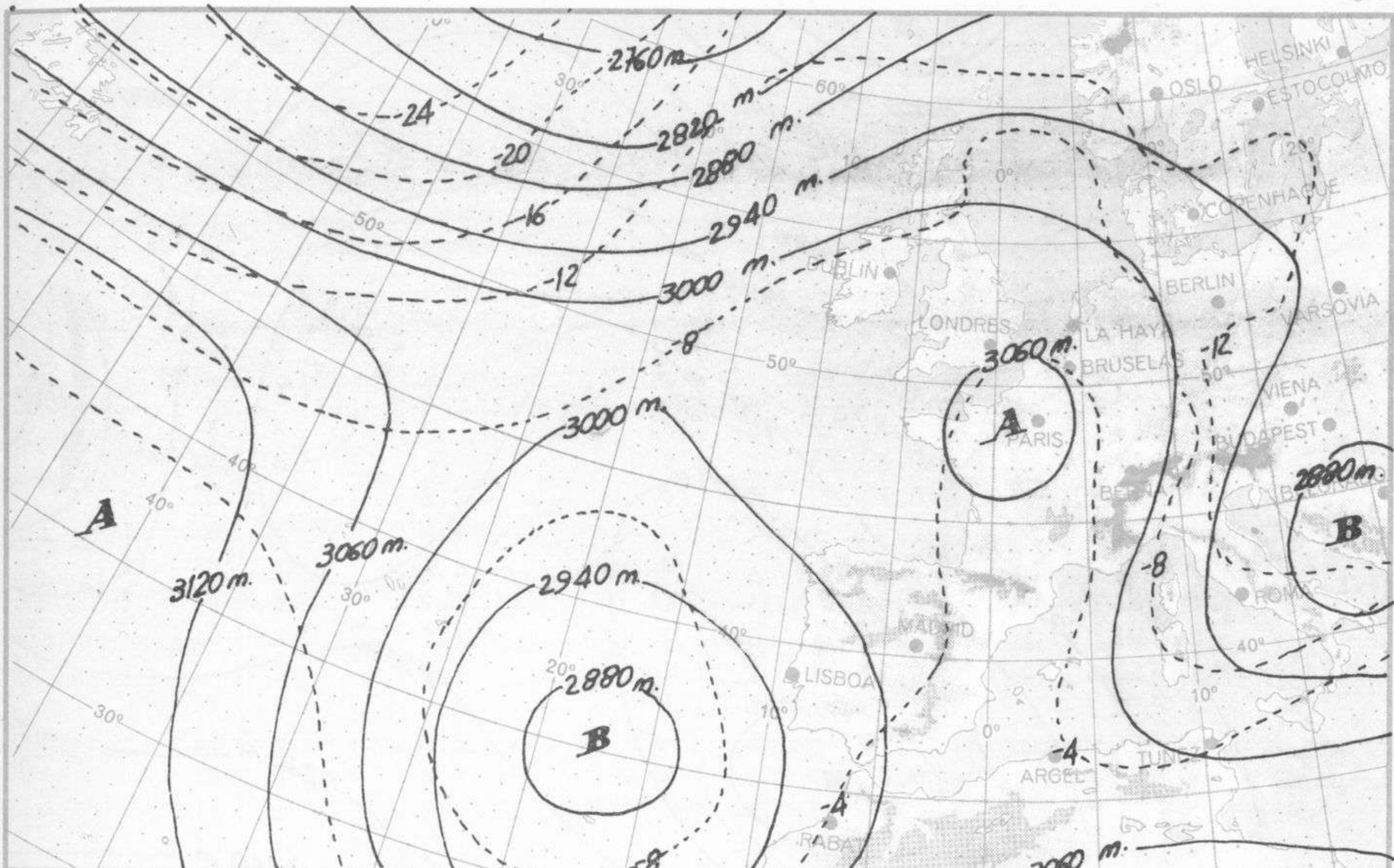
Sec. de Publicaciones del Instituto Nacional de Meteorología, Ciudad Universitaria, Apartado de Correos 285, Madrid (España)
Teléf.: *(341) (91) 244 35 00 - Fonometeo Madrid (información local zona Centro): 094 - Fonometeo España: (91) 232 69 40

Estaciones	Temperatura		Precipitación		Horas de sol	Estaciones	Temperatura		Precipitación		Horas de sol	Estaciones	Temperatura		Precipitación		Horas de sol
	Máx.	Min.	Día	Noche			Máx.	Min.	Día	Noche			Máx.	Min.	Día	Noche	
La Coruña ...	13	6			6.4	Navacerrada	0	-4			7.6	Castellón ...	13	4			5.0
Monteventoso	X	X				Madrid/Barajas	10	1			8.2	Valencia (A)	12	4			0.4
El Ferrol ...	16	8				Madrid (C.Un.)	10	4			5.4	Valencia ...	12	5			1.5
Lugo (P.C.) ...	15	0			8.1	Madrid (Retiro)	10	3			5.4	Alicante (A)	15	8			1.3
Santiago de C.	14	4			3.5	Guadalajara...						Alicante ...	14	5			0.0
Pontevedra ...	17	4			4.0	Toledo ...	10	3			5.3	Murcia (A) ...	13	7			1.5
Vigo (A) ...	15	7			3.8	Cuenca ...	10	0			8.1	Murcia ...	13	7			1.1
Vigo ...	17	9			3.0	Molina de A.	9	-7			8.5	Cartagena ...					
Orense ...	12	-1			6.6	Ciudad Real	11	1			7.6	San Javier ...	13	11			2.2
Ponferrada ...	13	2			6.6	Albacete (A)	9	0			0.8	Sevilla (A) ...	20	8			7.6
Avilés (A) ...	13	4			7.2	Cáceres ...	12	4				Córdoba (A)	18	7			8.5
Gijón ...	14	1			7.9	Badajoz (A)	18	5			2.8	Jaén ...	13				
Oviedo ...	13	2			6.3	Vitoria (A) ...	8	-5			6.2	Granada (A)	15	2			6.5
Santander (A)	13	-1			7.3	Logroño ...	11	-3			5.6	Huelva ...	19	9			4.9
Santander ...	13	4			7.5	Logroño (A)	12	-2			6.8	Jerez de la F.(A)	19	9			
Bilbao (A) ...	16	1			6.9	Pamplona ...	13	-2			7.1	Cádiz ...					
San Sebastián	10	5			9.3	Huesca (A) ...	10	0			7.4	Tarifa ...	14	13	ip		0.0
S.Sebastián (A)						Daroca ...		-3			7.3	Málaga (A) ...	16	13			1.2
León (A) ...	10	-1			8.7	Zaragoza (A)	11	0			6.7	Almería (A)	16	11			3.7
Zamora ...	10	-1			7.7	Zaragoza ...	10	-1				Palma de M.(A)	13	-1			8.0
Palencia ...	13	-1			8.7	Calamocha ...	9	-6			7.1	Mahón (A) ...	11	2			7.5
Burgos (A) ...	9	-4			5.8	Teruel ...		-3				Ibiza (A) ...	14	6			9.0
Burgos ...	10	-2			5.9	Lérida ...	12	0			7.2	S.C.de Tenerife	14	11	3	4	0.2
Valladolid (A)	12	-2			8.4	Gerona (A) ...	12	-4			7.8	Tenerife Norte(A)	8		3		
Valladolid ...	13	-5			7.3	Barcelona ...	11	7			6.1	Tenerife Sur (A)	17	13	7		1.0
Soria ...	10	-5			5.4	Barcelona (A)	14	3				Izaña ...	-3	-6	11	11	0.0
Salamanca ...	9	-2			2.8	Reus (A) ...	11	2			0.5	Las Palmas (A)	16	X	2		
Salamanca (A)	8	1			3.8	Tarragona ...		4			0.6	Fuerteventura(A)	17	12	ip	16	1.2
Avila ...	5	1			4.5	Tortosa ...	13	1			0.4	Lanzarote (A)	17	11	14	2	1.7
Segovia ...	9					Montseny ...	-1	-3			8.0	La Palma (A)	16	16	ip	11	3.8
												Hierro (A) ...	16		4		
												Ceuta ...	15				
												Melilla ...	15	13			6.0

NOTA.— Las máximas y precipitaciones (día) son de 06 a 18 (TMG) de ayer. Las mínimas y las precipitaciones (noche) son de 18 (TMG) de ayer a 06 (TMG) de hoy. Las horas de sol son de ayer.

INFORMACION GENERAL: Borrasca de 995 mb. en 32° N 14° W; otra de 1011 mb. en 61° N 20° E; otra de 970 mb. en 68° N 28° W. Anticiclón de 1026 mb. en 49° N 6° E; otro de 1033 mb. en 45° N 38° W; otro de 1044 mb. en 52° N 74° W. Madrid isocero 1500 m, turbulencia entre 0 y 2150; y entre 6500 y 10300 m. Coruña isocero 2450 m. turbulencia entre 600 y 1650, y entre 6200 y 10600 m. Palma isocero 1200 m. turbulencia entre 300 y 1400 m. Lisboa isocero 2350 m. turbulencia entre 2000 y 3000 m. y entre 7150 y 10200 m. Gibraltar isocero 1900, 2300 y 2800 m. turbulencia entre 0 y 600 m. y entre 1500 y 2200 m. Chorro del SW. con 100 Kt a 300 mb. sobre el S de Terranova, del N con 100 Kt sobre el Barco C. del SW con 90 Kt sobre el Barco L, con 110 Kt. sobre el E. de Islandia, del N. con 90 Kt sobre Suecia. Otro del W con 100 Kt sobre Argelia y Túnez. Circulación del SE. sobre la Península en niveles inferiores a 600 mb. del S a 500 mb. y del SSW en niveles superiores. Ayer durante el día, estuvo despejado en Baleares, parcialmente nuboso con nubes altas en Galicia, Cantábrico, nuboso en Duero, Ebro, Centro y Cataluña y muy nuboso en el resto de La Península. En Canarias estuvo cubierto con precipitaciones, que fueron de nieve en Izaña. En la noche de hoy estuvo despejado en Galicia, Cantábrico, Cataluña, Baleares, Duero y Ebro.



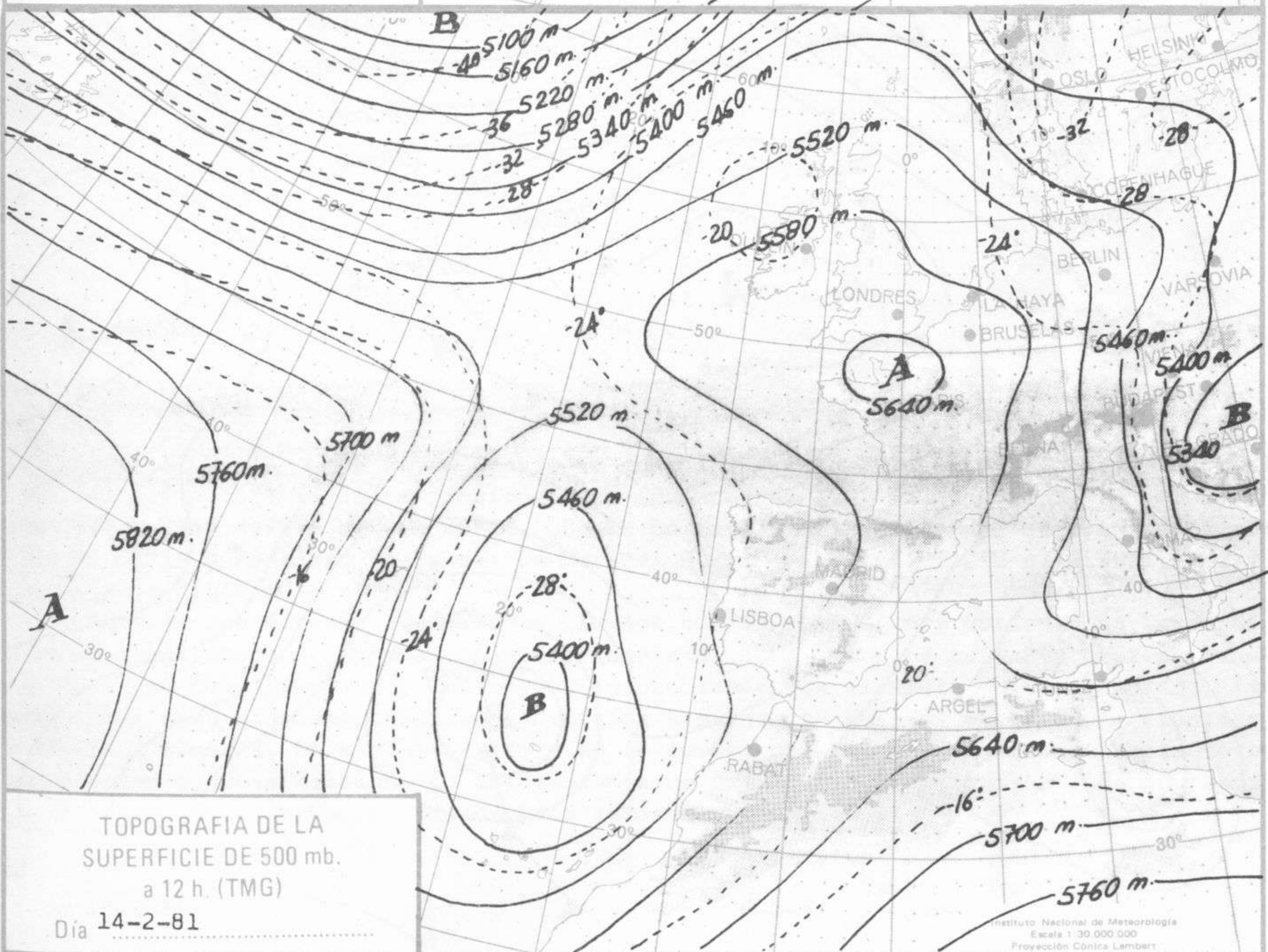


TOPOGRAFIA DE LA SUPERFICIE DE 700 mb.

a 12 h. (TMG)

Día 14-2-81

Instituto Nacional de Meteorología
Escala 1:30.000.000
Proyección Cónica Lambert

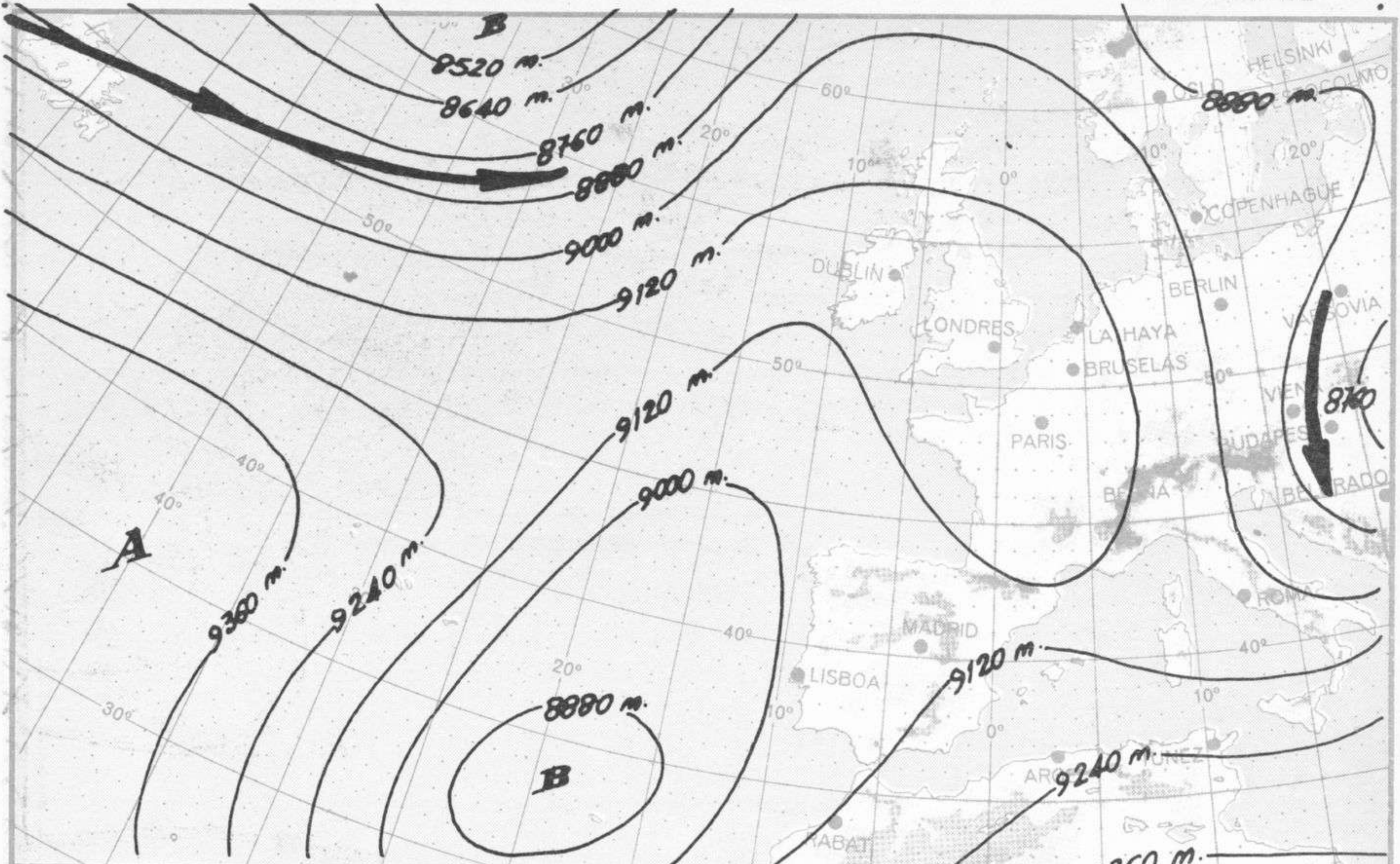


TOPOGRAFIA DE LA SUPERFICIE DE 500 mb.

a 12 h. (TMG)

Día 14-2-81

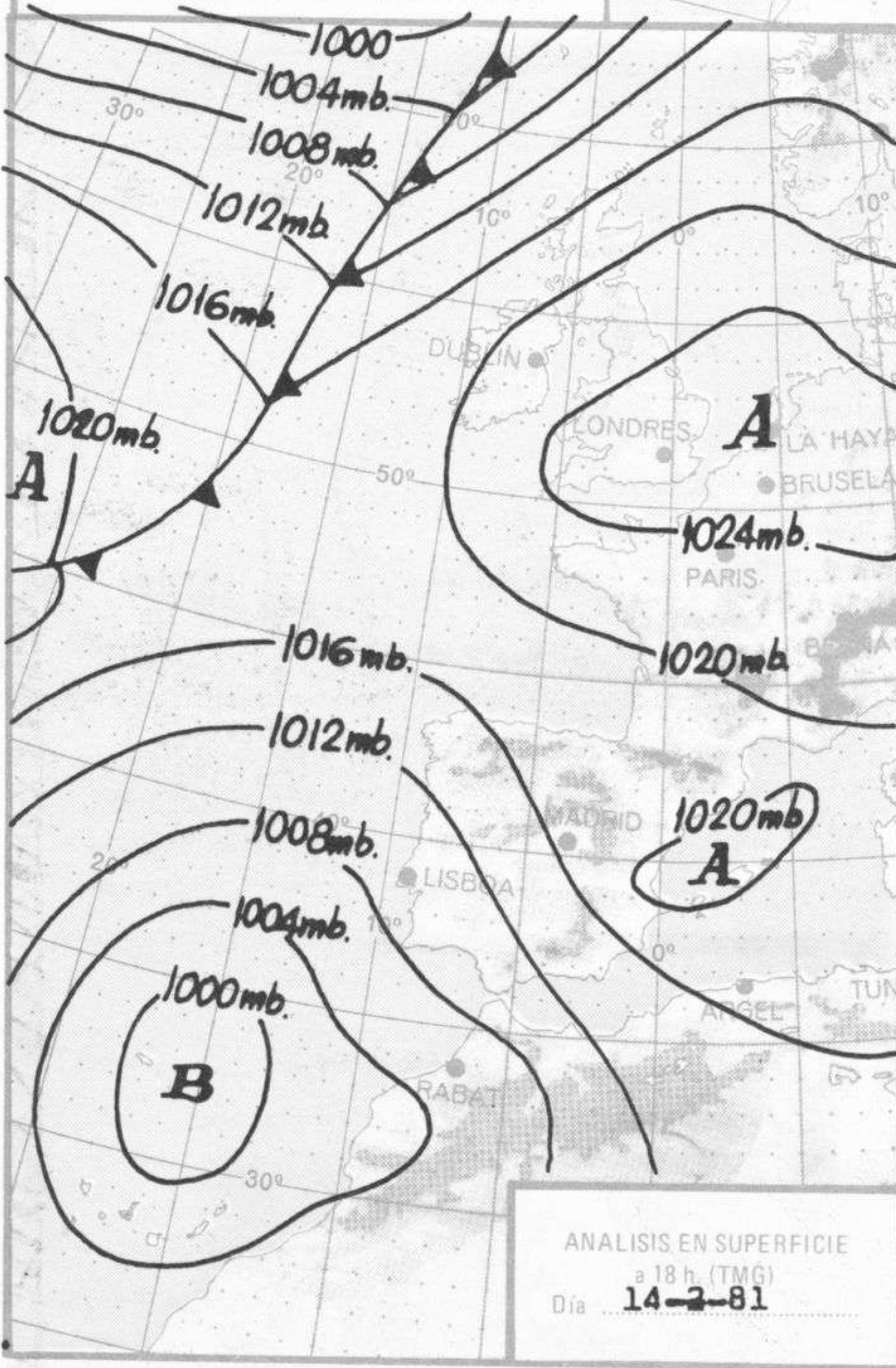
Instituto Nacional de Meteorología
Escala 1:30.000.000
Proyección Cónica Lambert



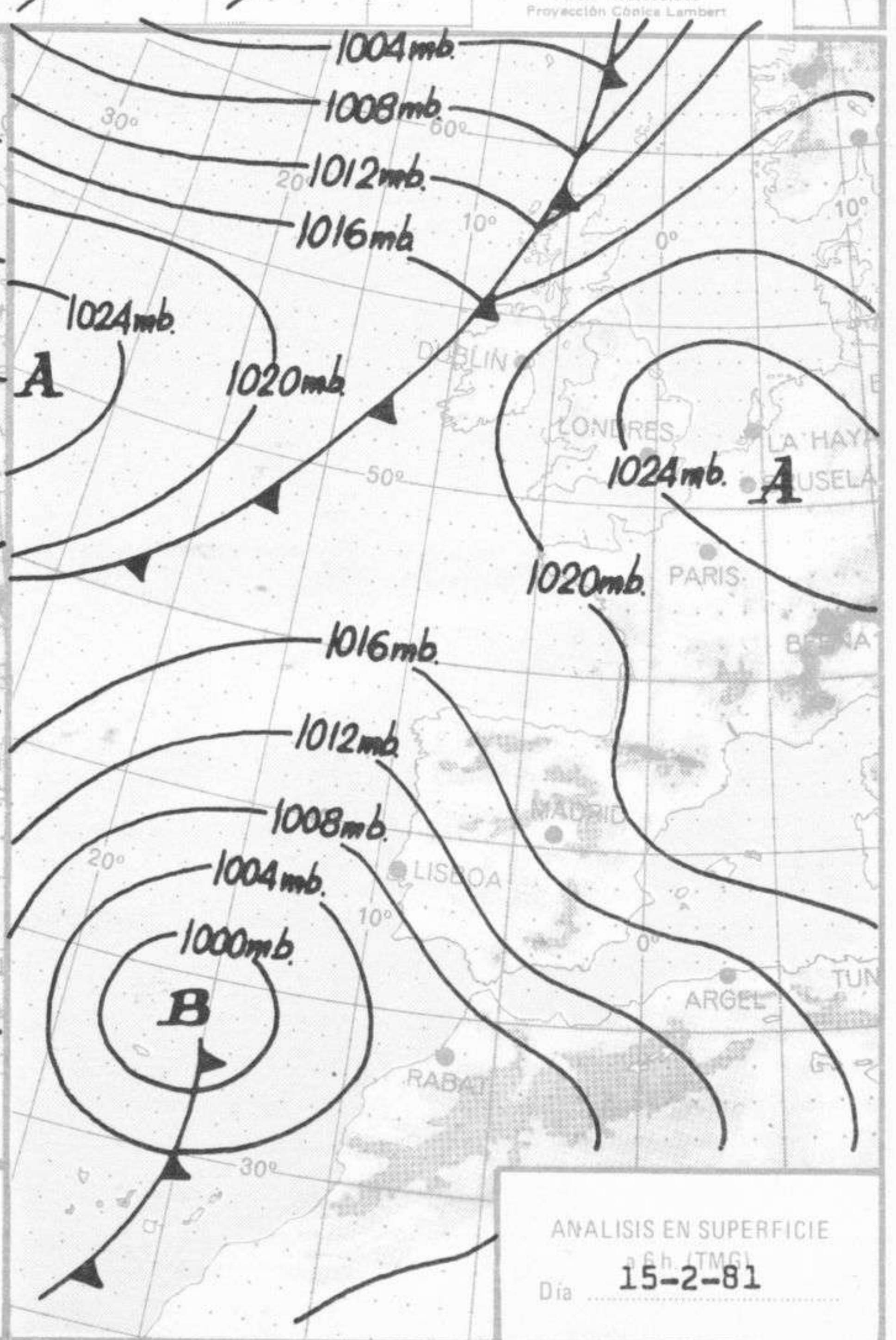
TOPOGRAFIA DE LA SUPERFICIE DE 300 mb. a 12 h. (TMG)

Día 14-2-81

Instituto Nacional de Meteorología
Escala 1:30.000.000
Proyección Cónica Lambert



ANALISIS EN SUPERFICIE a 18 h. (TMG)
Día 14-2-81



ANALISIS EN SUPERFICIE a 6 h. (TMG)
Día 15-2-81