



BOLETIN METEOROLOGICO DIARIO

MADRID, **SABADO** 30 de **AGOSTO** de 1980 Núm. 243

Sec. de Publicaciones del Instituto Nacional de Meteorología, Ciudad Universitaria, Apartado de Correos 285, Madrid (España)
Teléf.: *(341) (91) 244 35 00 - Fonometeo Madrid (información local zona Centro): 094 - Fonometeo España: (91) 232 69 40

TIEMPO PASADO (de 12 horas de ayer a 12 horas, T.M.G., de hoy):

Nubosidad y precipitaciones: El cielo estuvo muy nuboso con algunas lloviznas o chubascos débiles en Galicia y Cantábrico. En el resto de España permaneció despejado o casi despejado.

Vientos fuertes: No hubo.

Temperaturas destacables: Han continuado altas, con máximas de ayer entre los 40^º de Sevilla (Tablada) y los 25^º de Pontevedra y las mínimas de hoy entre 12^º en Valladolid y 22^º en Cáceres, Tarragona, Sevilla, Jaén y Almería. En las capitales canarias las extremas fueron 32 y 22^º.

PRONOSTICO PARA MAÑANA:

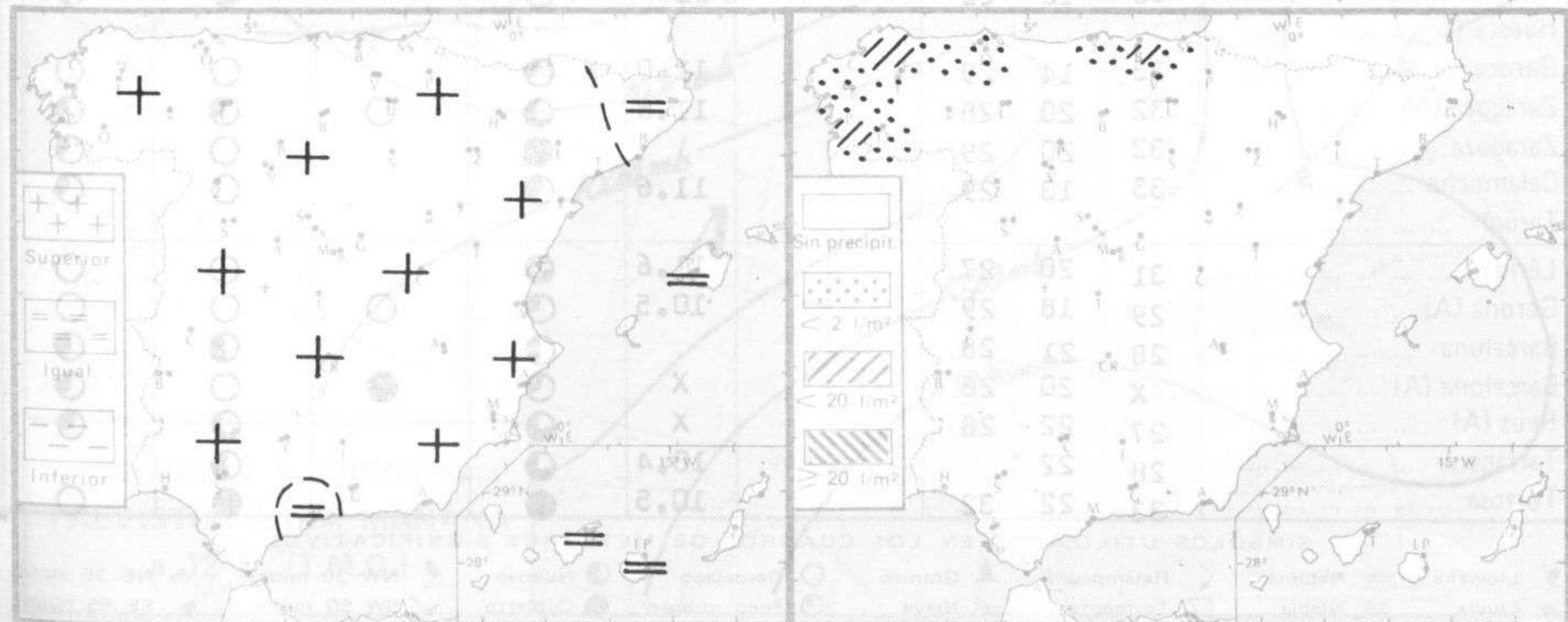
Alguna nubosidad de evolución diurna en los sistemas Central e Ibérico. Predominio del cielo poco nuboso o despejado en las demás regiones, con algunas nieblas o neblinas matinales en Galicia, litoral Cantábrico, alto Ebro y puntos de Cataluña y Levante, principalmente. Continuarán las temperaturas altas, especialmente las máximas.

TENDENCIA PARA LOS DIAS1 y 2.....:

Continuará con análogas características.

NIVEL TERMICO RESPECTO AL NORMAL

AREAS CON PRECIPITACION (12 h. ayer a 12 h. hoy)

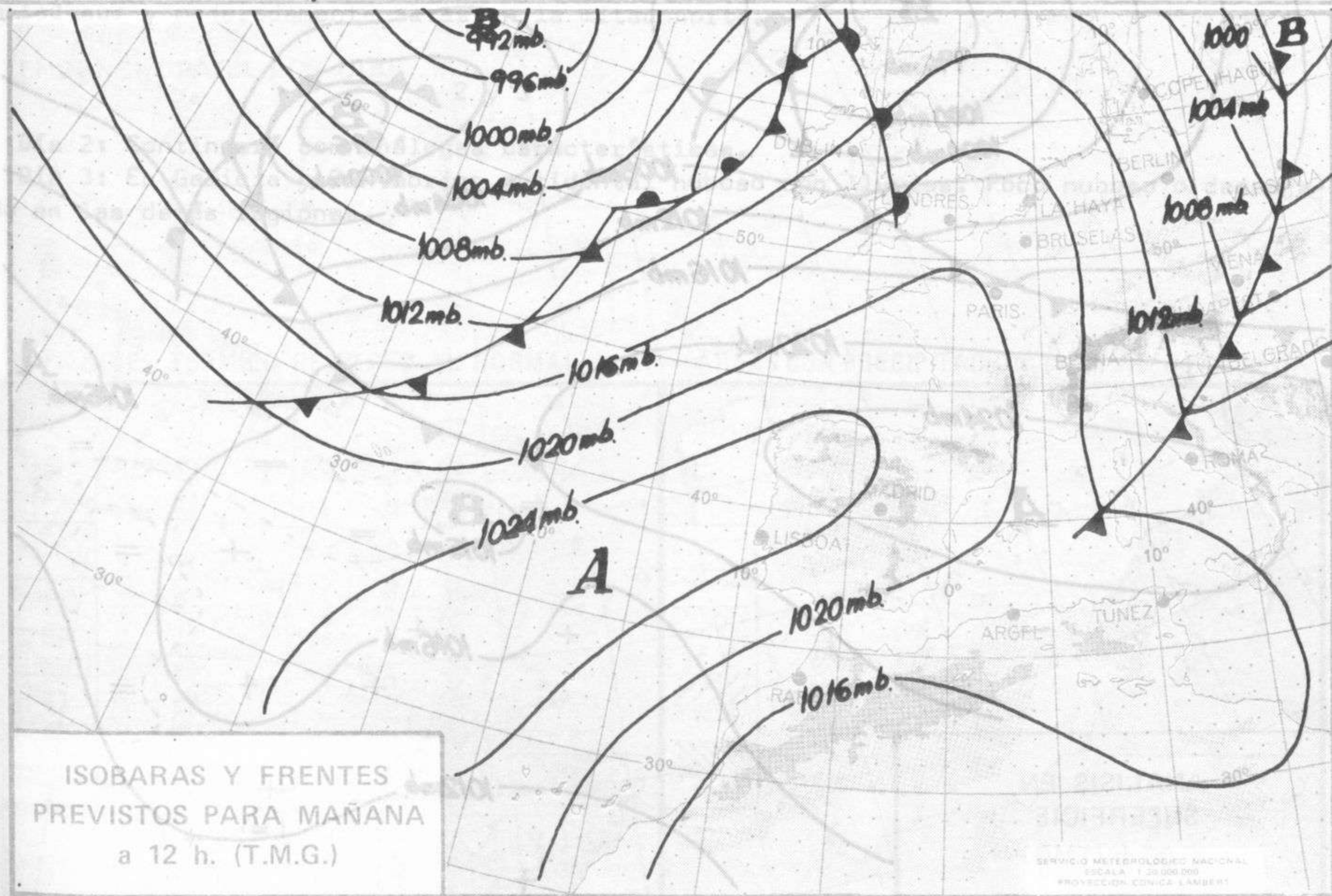


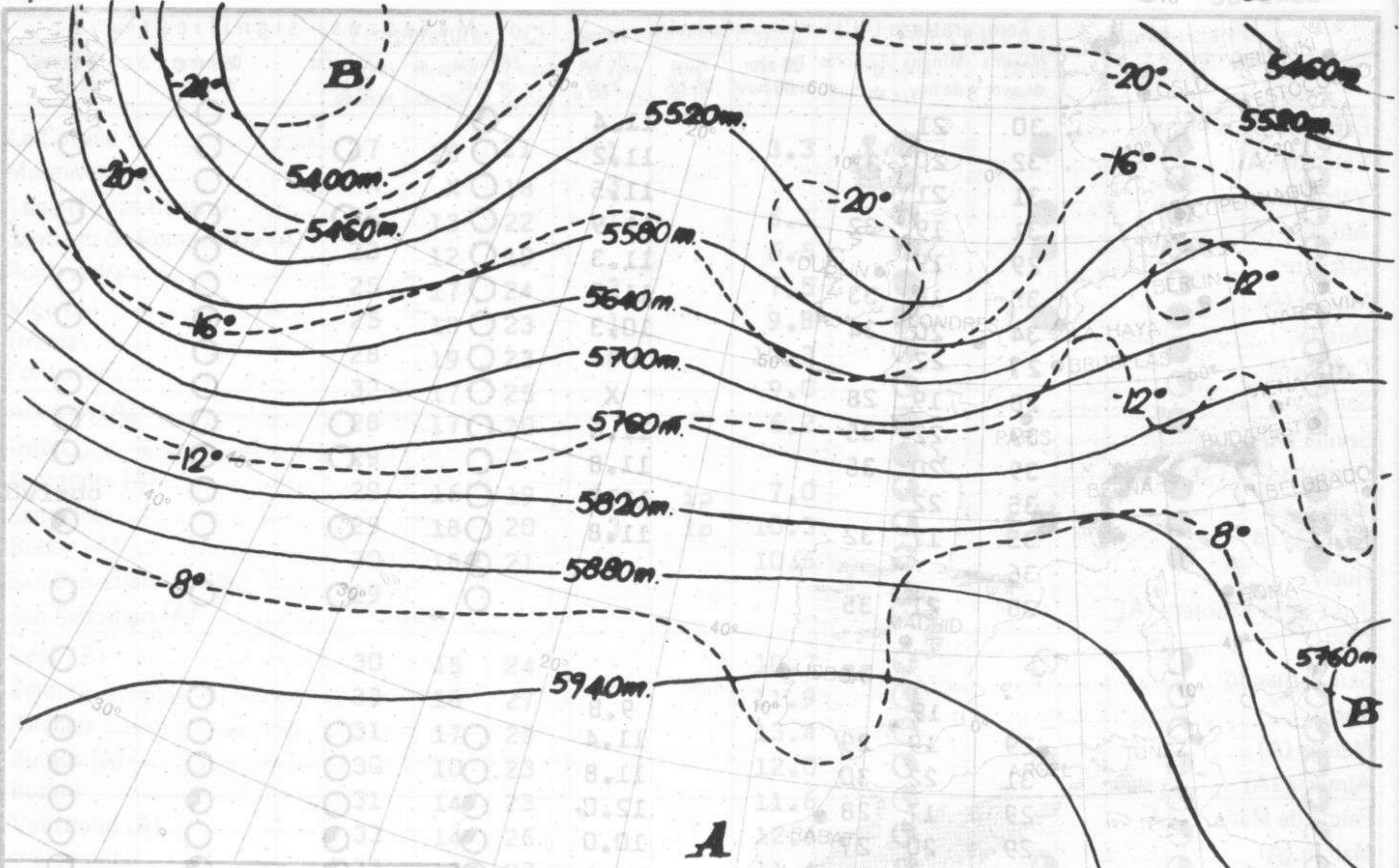
Estaciones	Temperaturas (°C)			Precipitación (l/m ²)		Horas de sol ayer	Meteoros significativos			
	Máxima de ayer	Mínima de hoy	12 horas de hoy	06 ayer a 06 hoy	Hoy 06-12		18 horas de ayer	00 horas de hoy	06 horas de hoy	12 horas de hoy
La Coruña	27	16	21	1		3.3	☁	☁	☁	☁
Monteventoso	X	X	18	3			☁	☁	☁	☁
Lugo (Punto Centro)	26	13	22	1		6.1	☁	☁	☁	☁
Santiago de Compostela (A)	23	12	19			6.5	☁	☁	☁	☁
Pontevedra	25	17	24	3		7.5	☁	☁	☁	☁
Vigo (A)	25	18	23	1		9.8	☁	☁	☁	☁
Orense	28	19	23	ip		10.3	☁	☁	☁	☁
Ponferrada	32	17	25			9.0	☁	☁	☁	☁
Asturias (A)	28	17	20			6.2	☁	☁	☁	☁
Gijón	29						☁	☁	☁	☁
Santander (A)	29	16	19	ip	ip	7.0	☁	☁	☁	☁
Oviedo	29	18	20	3	ip	10.3	☁	☁	☁	☁
Santander	29	18	20	3	ip	10.3	☁	☁	☁	☁
Bilbao (A)	30	18	21	ip		10.6	☁	☁	☁	☁
San Sebastian/Igueldo	29						☁	☁	☁	☁
San Sebastian (A)							☁	☁	☁	☁
León (A)	30	15	24			10.7	☁	☁	☁	☁
Zamora	33	16	27			11.9	☁	☁	☁	☁
Palencia	31	17	25			13.4	☁	☁	☁	☁
Burgos (A)	30	10	23			12.0	☁	☁	☁	☁
Burgos	31	14	23			11.6	☁	☁	☁	☁
Valladolid (A)	33	14	26			12.6	☁	☁	☁	☁
Valladolid	33	12	27			11.4	☁	☁	☁	☁
Soria		14	26			10.9	☁	☁	☁	☁
Salamanca (A)	33		26				☁	☁	☁	☁
Avila	30	13	26			11.8	☁	☁	☁	☁
Segovia	30	15	26			12.8	☁	☁	☁	☁
Navacerrada	24	15	21			12.3	☁	☁	☁	☁
Madrid/Barajas	35	17	33			11.5	☁	☁	☁	☁
Madrid (Ciudad Universitaria)	34	17	33			11.8	☁	☁	☁	☁
Guadalajara	35						☁	☁	☁	☁
Toledo	36						☁	☁	☁	☁
Cuenca	34						☁	☁	☁	☁
Molina de Aragón	31	10				11.8	☁	☁	☁	☁
Ciudad Real	35						☁	☁	☁	☁
Albacete (A)	33	18	33			11.9	☁	☁	☁	☁
Cáceres	37	22	34				☁	☁	☁	☁
Badajoz (A)	39	17	32			11.9	☁	☁	☁	☁
Vitoria (A)	32	15	19			9.7	☁	☁	☁	☁
Logroño	34	16	24			11.8	☁	☁	☁	☁
Logroño (A)	34	16	24			11.5	☁	☁	☁	☁
Pamplona	33	16	22			11.4	☁	☁	☁	☁
Huesca (A)							☁	☁	☁	☁
Daroca	33	14	29			12.0	☁	☁	☁	☁
Zaragoza (A)	32	20	28			11.8	☁	☁	☁	☁
Zaragoza	33	20	29				☁	☁	☁	☁
Calamocha	33	13	29			11.6	☁	☁	☁	☁
Teruel							☁	☁	☁	☁
Lérida	31	20	27			11.6	☁	☁	☁	☁
Gerona (A)	29	18	29			10.5	☁	☁	☁	☁
Barcelona	28	21	28				☁	☁	☁	☁
Barcelona (A)	X	20	26			X	☁	☁	☁	☁
Reus (A)	27	22	28			X	☁	☁	☁	☁
Tarragona	28	22				10.4	☁	☁	☁	☁
Tortosa	33	22	32			10.5	☁	☁	☁	☁

SIMBOLOS UTILIZADOS EN LOS CUADROS DE METEOROS SIGNIFICATIVOS

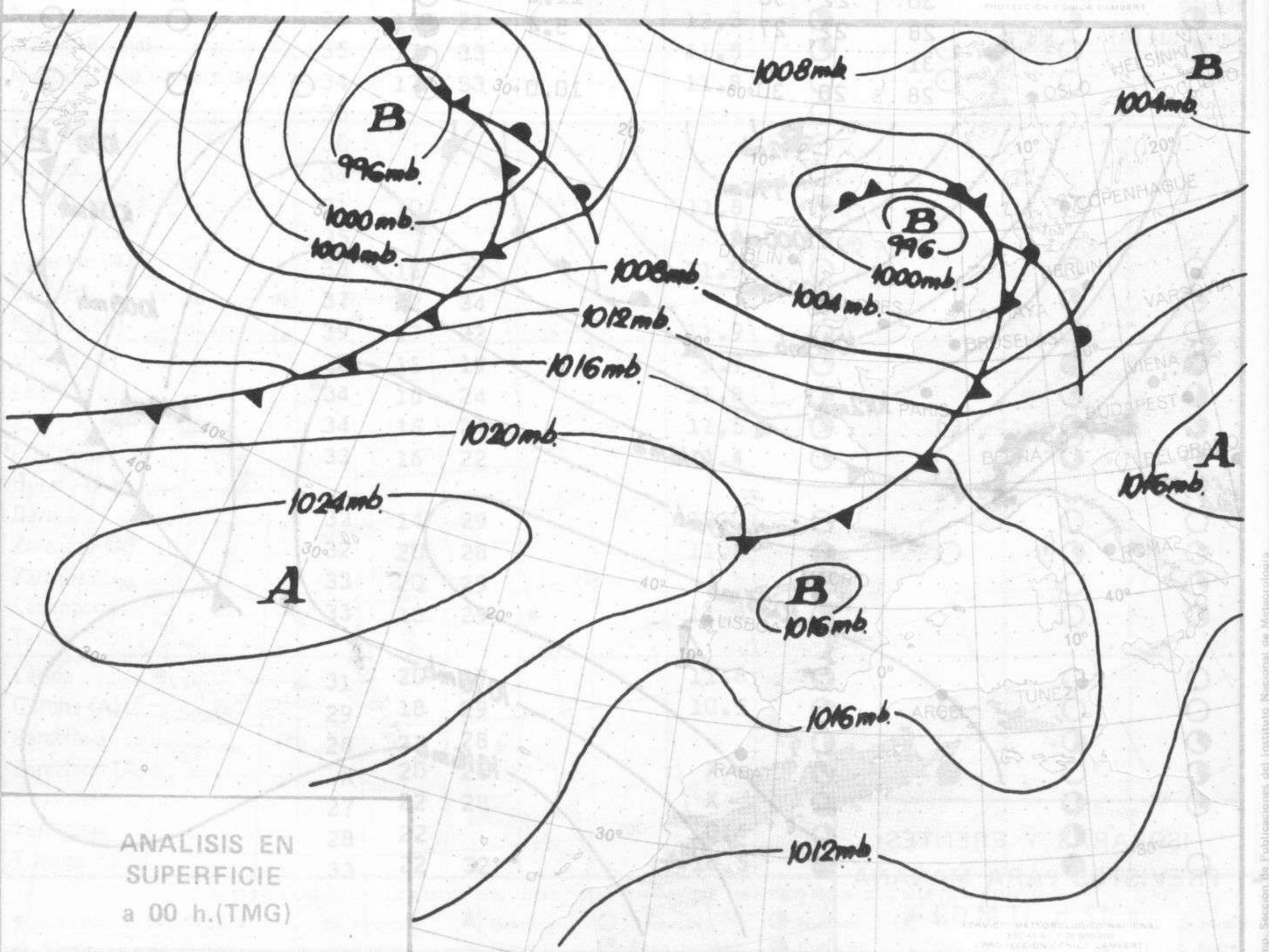
- ☁ Llovizna
- ☁ Nieblina
- ☁ Relámpagos
- ☁ Granizo
- ☁ Despejado
- ☁ Nuboso
- ☁ NW 30 nudos
- ☁ NE 35 nudos
- ☁ Lluvia
- ☁ Niebla
- ☁ Tormenta
- ☁ Nieve
- ☁ Poco nuboso
- ☁ Cubierto
- ☁ SW 50 nudos
- ☁ SE 65 nudos

Estaciones	Temperaturas (°C)			Precipitación (l/m ²)		Horas de sol ayer	Meteoros significativos			
	Máxima de ayer	Mínima de hoy	12 horas de hoy	06 ayer a 06 hoy	Hoy 06-12		18 horas de ayer	00 horas de hoy	06 horas de hoy	12 horas de hoy
Castellón de la Plana	30	21				11.4	☉		☉	
Valencia (A)	32	20	32			11.2	☉	☉	☉	☉
Valencia	31	21				11.5	☉		☉	
Alicante (A)	31	19	32			11.9	☉	☉	☉	☉
Alicante	29	19				11.3	☉		☉	
Murcia (A)	35	18	33			11.0	☉		☉	☉
Murcia	34	20	34			10.3	☉		☉	☉
Cartagena	27	22					☉		☉	
San Javier	28	19	28			X	☉		☉	☉
Sevilla (A)	39	22	35			11.6	☉	☉	☉	☉
Córdoba (A)	39	20	35			11.8	☉	☉	☉	☉
Jaén	35	22				12.0	☉		☉	
Granada (A)	35	17	32			11.8	☉	☉	☉	☉
Huelva	36						☉		☉	
Jerez de la Frontera (A) ...	38	21	35				☉	☉	☉	☉
Cádiz										
San Fernando			35							☉
Tarifa		19				9.8			☉	
Málaga (A)	29	19	29			11.4	☉	☉	☉	☉
Almería (A)	31	22	30			11.8	☉	☉	☉	☉
Palma de Mallorca (A)	29	17	28			12.0	☉	☉	☉	☉
Mahón (A)	29	20	27			10.0	☉	☉	☉	☉
Ibiza (A)	29	23	29			11.1	☉	☉	☉	☉
Santa Cruz de Tenerife (A)...	26	17	25			11.3	☉	☉	☉	☉
Santa Cruz de Tenerife	32	22	29			12.0	☉	☉	☉	☉
Las Palmas (A)	27	22	28			7.9	☉	☉	☉	☉
Fuerteventura (A)	30	22	30			11.3	☉		☉	☉
Lanzarote (A)	28	22	27			5.4	☉		☉	☉
Ceuta	31						☉			☉
Melilla	28	20	30			10.0	☉	☉	☉	☉





TOPOGRAFIA DE LA SUPERFICIE DE 500 mb. a 00 h. (T.M.G.)



ANALISIS EN SUPERFICIE a 00 h.(TMG)